



# KOMPILASI DATA STATISTIK SEKTORAL

KABUPATEN BENGKALIS TAHUN 2019  
DAN 2020 (KONDISI JUNI 2020)

**12 SEKTOR UTAMA**

**PEMBANGUNAN  
DAERAH**



**DI SUSUN OLEH :**

**BIDANG STATISTIK DAN PERSANDIAN  
DINAS KOMUNIKASI INFORMATIKA DAN STATISTIK  
KABUPATEN BENGKALIS TAHUN 2020**



# KOMPILASI DATA **STATISTIK SEKTORAL**

KABUPATEN BENGKALIS TAHUN 2019  
DAN 2020 (KONDISI JUNI 2020)

**12 SEKTOR UTAMA**

**PEMBANGUNAN  
DAERAH**



DI SUSUN OLEH :

**BIDANG STATISTIK DAN PERSANDIAN  
DINAS KOMUNIKASI INFORMATIKA DAN STATISTIK  
KABUPATEN BENGKALIS TAHUN 2020**



## **TIM PENYUSUN**

### **Pengarah**

Johansyah Syafri

### **Penanggung Jawab**

Fadhlan Fuad Daulay

### **Editor**

Asip Alias Gholap

### **Pengolah Data**

Defyriana

Dian Turisna

Dinda Siti Khairunnisa

Imam Achmadi

Martina


Rajuna

Robi Chandra

### **Desain Grafis**

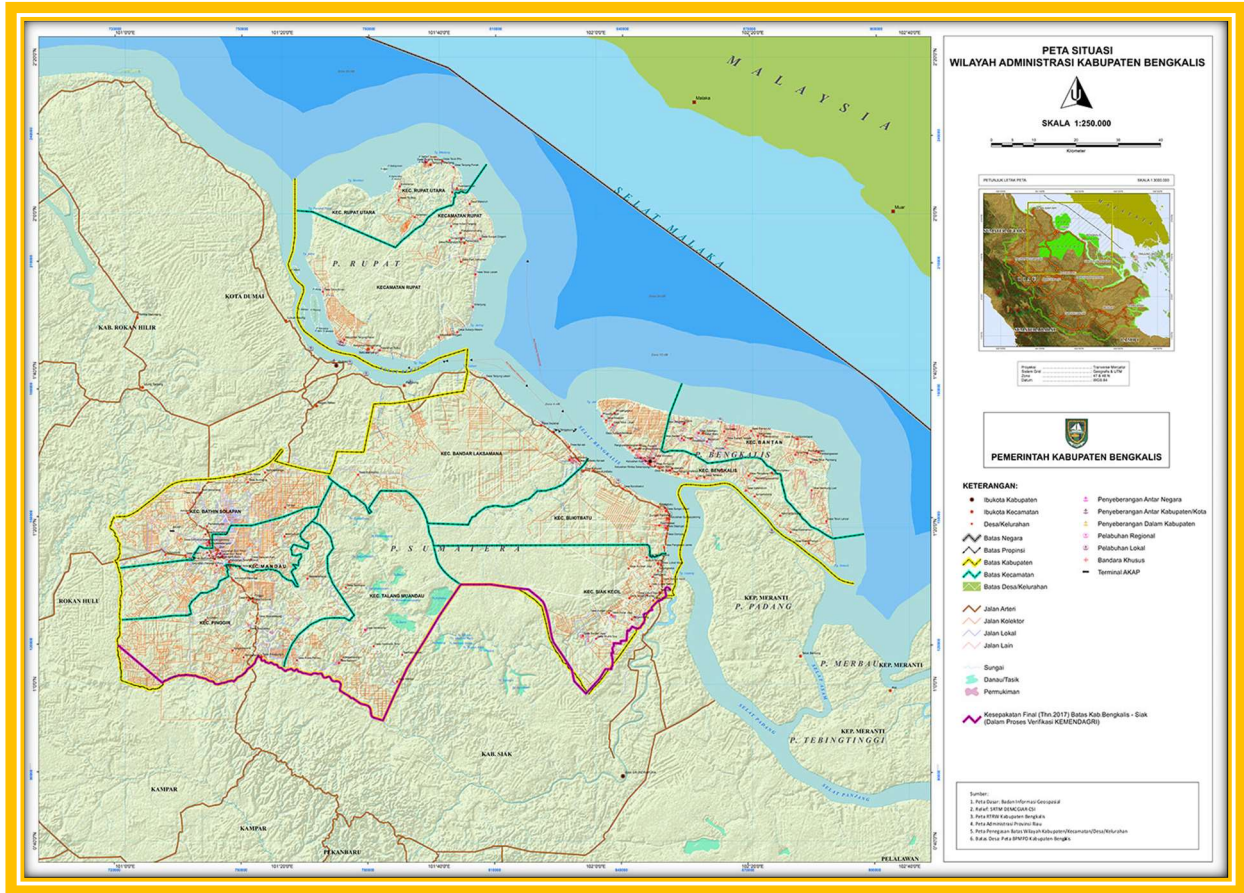
Imam Achmadi

## LAMBANG KABUPATEN BENGKALIS





# PETA WILAYAH KABUPATEN BENGKALIS



**Pj BUPATI BENGKALIS**



**H. SYAHRIL ABDI, AP. M.Si**  
P.J. BUPATI BENGKALIS



**KEPALA DINAS KOMUNIKASI, INFORMATIKA DAN STATISTIK  
KABUPATEN BENGKALIS**



**Drs. JOHANSYAH SYAFRI**

KEPALA DINAS KOMUNIKASI INFORMATIKA DAN STATISTIK KAB. BENGKALIS



## **VISI & MISI**

### **VISI DAN MISI KABUPATEN BENGKALIS**

“Terwujudnya Kabupaten Bengkalis Sebagai Model Negeri Maju dan Makmur di Indonesia”

Visi ini akan tercapai dengan 3 misi:

1. Terwujudnya pemerintahan yang berwibawa, transparan dan bertanggungjawab serta dapat melaksanakan kepemimpinan dengan bijak, berani dan ikhlas.
2. Terwujudnya pengelolaan seluruh potensi daerah dan sumber daya manusia untuk kemakmuran rakyat.
3. Terwujudnya penyediaan infrastruktur yang berkualitas untuk kesejahteraan rakyat.

### **KEGIATAN PEMBANGUNAN**

Untuk mewujudkan negeri yang maju dan makmur, Kabupaten Bengkalis dibagi menjadi empat pusat kegiatan pembangunan secara spasial yakni:

1. Gerbang Utama. Fokus menjadikan Pulau Bengkalis sebagai Pusat Pemerintahan, Pusat Pendidikan Terpadu dan Pusat Pengembangan Budaya Melayu Serumpun.
2. Gerbang Laksamana. Fokus menjadikan Kecamatan Bukit Batu dan Siak Kecil sebagai Kawasan Industri Wisata Religius, Pelabuhan ekspor-impor, pusat pengembangan pertanian, perkebunan dan peternakan modern yang pro rakyat.
3. Gerbang Permata, Fokus menjadikan Kecamatan Mandau dan Pinggir sebagai Pusat Pengembangan Industri, Pertambangan, Perdagangan, Ketenagakerjaan, Peternakan, Pertanian dan Perkebunan.
4. Gerbang Pesisir. Fokus untuk menjadikan Pulau Rupat sebagai pusat pariwisata unggulan daerah, perkebunan, peternakan, kelautan dan perikanan.

## KATA PENGANTAR

Puji dan syukur dipanjatkan kepada Allah SWT, karena telah melimpahkan rahmat-Nya sehingga Buku Kompilasi Data Statistik Sektorial Kabupaten Bengkalis Tahun 2019 dan Tahun 2020 (Kondisi Bulan Juni 2020) telah selesai disusun.

Buku Kompilasi Data Statistik Sektorial Kabupaten Bengkalis Tahun 2019, merupakan buku kompilasi data statistik sektorial kedua yang disusun setiap tahun oleh Dinas Komunikasi, Informatika, dan Statistik Kabupaten Bengkalis. Buku ini berisi data dan informasi yang bersumber dari Perangkat Daerah Kabupaten Bengkalis dan Instansi Pusat sebagai produsen data. Sebagian besar data yang ada merupakan data statistik sektorial tahun 2019. Seperti halnya buku kompilasi data statistik sektorial yang pertama, buku ini juga berisi data dari sektor pemerintahan, keuangan, pendidikan, kesehatan, sosial budaya, ekonomi, pertanian, hukum, infrastruktur dan transportasi serta tenaga kerja dan transmigrasi.

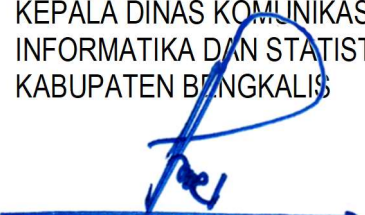
Semoga Buku Kompilasi Data Statistik Sektorial Kabupaten Bengkalis Tahun 2019 ini dapat bermanfaat untuk kebutuhan perencanaan pembangunan baik bagi Perangkat Daerah maupun Instansi Pusat dan untuk kebutuhan pelayanan informasi publik.

Berbagai saran, ide dan masukan telah diterima ketika telah dipublikasikannya buku kompilasi data statistik sektorial yang pertama. Hal itu menjadi modal dan motivasi dalam menyusun buku kompilasi data statistik yang kedua ini agar menjadi lebih baik. Namun tetap disadari, buku ini tidak lepas dari keterbatasan dan kekurangan. Saran dan kritik yang membangun selalu diharapkan untuk penyempurnaan buku ini, sehingga setiap buku kompilasi data statistik sektorial yang akan disusun berkelanjutan menjadi lebih baik.

Terima kasih disampaikan kepada semua pihak yang telah membantu dan berkontribusi dalam penyusunan dan penerbitan Buku Kompilasi Data Statistik Sektorial Kabupaten Bengkalis Tahun 2019, terima kasih. Wassalamualaikum.

Bengkalis, 3 Desember 2020

KEPALA DINAS KOMUNIKASI,  
INFORMATIKA DAN STATISTIK  
KABUPATEN BENGKALIS



**Drs. JOHAN SYAH SYAFRI**  
Pembina Tk. I  
NIP. 19680411 199303 1 009

# DAFTAR ISI

<b>TIM PENYUSUN</b> .....	<b>i</b>
<b>LAMBANG KABUPATEN BENGKALIS</b> .....	<b>ii</b>
<b>PETA WILAYAH KABUPATEN BENGKALIS</b> .....	<b>iii</b>
<b>Pj BUPATI BENGKALIS</b> .....	<b>iv</b>
<b>KEPALA DINAS KOMUNIKASI, INFORMATIKA DAN STATISTIK KABUPATEN BENGKALIS..</b>	<b>v</b>
<b>VISI &amp; MISI</b> .....	<b>vi</b>
<b>KATA PENGANTAR</b> .....	<b>vii</b>
<b>DAFTAR ISI</b> .....	<b>viii</b>
<b>DAFTAR TABEL</b> .....	<b>xii</b>
<b>DAFTAR GAMBAR</b> .....	<b>xx</b>
<b>BAB I PENDAHULUAN</b> .....	<b>1</b>
1.1    Latar Belakang .....	1
1.2    Tujuan .....	1
1.3    Sumber Data .....	2
<b>BAB II GEOGRAFI</b> .....	<b>3</b>
2.1    Letak dan Luas Wilayah .....	3
2.2    Flora dan Fauna .....	5
2.3    Iklim.....	5
<b>BAB III PEMERINTAHAN DAN APARATUR</b> .....	<b>7</b>
3.1    Pemerintahan .....	7
3.2    Wilayah Administratif.....	7
3.3    Pemberdayaan Masyarakat dan Desa .....	15
3.4    Pegawai Negeri Sipil (PNS).....	16
3.5    Tenaga Honorar (K2) .....	24
3.6    Lembaga Yudikatif.....	25
<b>BAB IV KEPENDUDUKAN, PENGENDALIAN PENDUDUK DAN KELUARGA BERENCANA ....</b>	<b>27</b>
4.1    Penduduk .....	27
4.2    Keluarga Berencana (KB), Ibu Hamil dan Bayi.....	33
<b>BAB V POLITIK, HUKUM DAN KEAMANAN</b> .....	<b>38</b>
5.1    Politik.....	38
5.2    Dewan Perwakilan Rakyat Daerah (DPRD) Kabupaten Bengkulu.....	39



5.3	Hukum Dan Keamanan .....	40
5.4	Satuan Pamong Praja Kabupaten Bengkalis.....	41
<b>BAB VI SOSIAL .....</b>		<b>46</b>
6.1	Rumah Tangga Fakir Miskin dan Penduduk Rawan Sosial.....	46
6.2	Agama.....	50
6.3	Talaq Dan Perkara Cerai.....	54
6.4	Kejadian Bencana Alam .....	56
<b>BAB VII PARIWISATA, BUDAYA DAN OLAHRAGA.....</b>		<b>59</b>
7.1	Pariwisata.....	59
7.2	Kebudayaan.....	62
7.3	Pemuda dan Olahraga .....	63
<b>BAB VIII PENDIDIKAN.....</b>		<b>65</b>
8.1	Pendidikan Anak Usia Dini (PAUD).....	67
8.2	Taman Kanak-kanak (TK) .....	69
8.3	Sekolah Dasar (SD) .....	71
8.4	Sekolah Menengah Pertama (SMP).....	73
8.5	Sekolah Menengah Atas (SMA) .....	76
8.6	Sekolah Menengah Kejuruan (SMK).....	78
8.7	Sekolah Luar Biasa (SLB).....	80
8.8	Raudhatul Athfal (RA) .....	80
8.9	Madrasah Ibtidaiyah (MI).....	81
8.10	Madrasah Tsanawiyah (MTs).....	83
8.11	Madrasah Aliyah (MA).....	85
8.12	Pondok Pesantren.....	87
8.13	Angka Partisipasi Kasar (APK), Angka Partisipasi Murni (APM) dan Angka Partisipasi Sekolah (APS).....	88
8.14	Pendidikan, Keterampilan dan Pelatihan Kerja, Pendidikan Kesetaraan, dan Pusat Kegiatan Belajar Masyarakat.....	89
8.15	Buta Huruf.....	90
8.16	Indeks Pembangunan Manusia .....	91
8.17	Penelitian dan Pengembangan .....	92
8.18	Kunjungan dan Koleksi Buku.....	93
<b>BAB IX KESEHATAN.....</b>		<b>95</b>
9.1	Dokter dan Tenaga Kesehatan.....	96
9.2	Puskesmas dan Apotek.....	100
9.3	Penderita Muntaber, Campak dan Malaria .....	103

<b>BAB X LINGKUNGAN HIDUP .....</b>	<b>105</b>
10.1    Kasus Pencemaran Lingkungan Hidup .....	106
10.2    Kendaraan Operasional dan Sarana Prasarana Persampahan .....	115
<b>BAB XI PERTANIAN .....</b>	<b>122</b>
11.1    Pertanian.....	122
11.1.1    Padi.....	123
11.1.2    Jagung .....	123
11.1.3    Kedelai .....	124
11.1.4    Kacang Tanah.....	124
11.1.5    Ubi Kayu .....	125
11.1.6    Ubi Jalar.....	125
11.1.7    Cabai.....	126
11.2    Peternakan.....	127
11.2.1    Ternak Kecil .....	127
11.2.2    Ternak Kerbau .....	128
11.2.3    Ternak Sapi Potong .....	128
11.2.4    Ayam Pedaging.....	129
11.2.5    Ayam Petelur.....	129
11.2.6    Ayam Buras .....	130
11.2.7    Itik .....	130
11.3    Ketahanan Pangan.....	131
11.4    Perikanan .....	131
<b>BAB XII EKONOMI DAN KEUANGAN .....</b>	<b>136</b>
12.1    Ekonomi .....	136
12.1.1    Perdagangan.....	137
12.1.2    Koperasi.....	145
12.1.3    Penanaman Modal.....	146
12.2    Keuangan Daerah .....	149
12.2.1    Pajak dan Retribusi Daerah .....	151
12.2.2    Keuangan dan Aset Daerah.....	156
<b>BAB XIII INFRASTRUKTUR, TRANSPORTASI DAN KOMUNIKASI.....</b>	<b>160</b>
13.1    Infrastruktur .....	160
13.1.1    Perumahan dan Permukiman.....	161
13.1.2    Jalan dan Jembatan.....	161
13.2    Transportasi .....	163

13.3	Komunikasi.....	165
13.4	Kendaraan Bermotor.....	167
<b>BAB XIV TENAGA KERJA DAN TRANSMIGRASI .....</b>		<b>169</b>
14.1	Tenaga Kerja.....	169
14.2	Transmigrasi.....	175



## DAFTAR TABEL

Tabel 2.1.1	Luas wilayah, Tinggi Dari Permukaan Laut (DPL), dan Jarak Ibu Kota Kecamatan ke Ibu Kota Kabupaten Menurut Kecamatan di Kabupaten Bengkalis Tahun 2019 .....	4
Tabel 2.1.2	Jumlah Lokasi Prioritas Batas Negara dan Segmen Batas Wilayah .....	5
Tabel 3.2.1	Jumlah Wilayah Administrasi di Kabupaten Bengkalis .....	7
Tabel 3.2.2	Daftar Kode Kecamatan di Kabupaten Bengkalis berdasarkan Peraturan Menteri Dalam Negeri Republik Indonesia Nomor 137 Tahun 2017 tentang Kode dan Data Wilayah Administrasi Pemerintahan .....	8
Tabel 3.2.3	Jumlah Desa, Kelurahan, Dusun, Rukun Warga (RW) dan Rukun Tetangga (RT) Tahun 2018 .....	8
Tabel 3.2.4	Jumlah Desa, Kelurahan, Dusun, Rukun Warga (RW) dan Rukun Tetangga (RT) Tahun 2019 .....	9
Tabel 3.2.5	Nama Desa dan Kelurahan di Kecamatan Bengkalis Tahun 2019 .....	10
Tabel 3.2.6	Jumlah Desa dan Kelurahan di Kecamatan Bantan Tahun 2019 .....	11
Tabel 3.2.7	Jumlah Desa dan Kelurahan di Kecamatan Bukit Batu Tahun 2019 .....	11
Tabel 3.2.8	Jumlah Desa dan Kelurahan di Kecamatan Mandau Tahun 2019 .....	12
Tabel 3.2.9	Jumlah Desa dan Kelurahan di Kecamatan Rupat Tahun 2019 .....	12
Tabel 3.2.10	Jumlah Desa dan Kelurahan di Kecamatan Rupat Utara Tahun 2019 .....	13
Tabel 3.2.11	Jumlah Desa dan Kelurahan di Kecamatan Siak Kecil Tahun 2019 .....	13
Tabel 3.2.12	Jumlah Desa dan Kelurahan di Kecamatan Pinggir Tahun 2019 .....	14
Tabel 3.2.13	Jumlah Desa dan Kelurahan di Kecamatan Bandar Laksamana Tahun 2019 .....	14
Tabel 3.2.14	Jumlah Desa dan Kelurahan di Kecamatan Talang Muandau Tahun 2019 .....	14
Tabel 3.2.15	Jumlah Desa dan Kelurahan di Kecamatan Bathin Solapan Tahun 2019 .....	15
Tabel 3.3.1	Klasifikasi Desa Berdasarkan Indeks Pembangunan Daerah .....	15
Tabel 3.3.2	Jumlah Lembaga dan Kelompok Kemasyarakatan Desa yang Aktif di Kabupaten Bengkalis .....	15
Tabel 3.4.1	Jumlah Pegawai Negeri Sipil menurut Jenis Kelamin di Kabupaten Bengkalis ....	16
Tabel 3.4.2	Jumlah Pegawai Negeri Sipil menurut Jenis Kelamin dan Kecamatan dalam Kabupaten Bengkalis Tahun 2019 .....	16
Tabel 3.4.3	Jumlah Pegawai Negeri Sipil Menurut Jabatan dan Jenis Kelamin menurut Kecamatan dalam Kabupaten Bengkalis Tahun 2019 .....	17
Tabel 3.4.4	Jumlah Pegawai Negeri Sipil Menurut Tingkat Pendidikan di Kabupaten Bengkalis .....	17
Tabel 3.4.5	Jumlah Pegawai Negeri Sipil Menurut Tingkat Pendidikan dan Jenis Kelamin menurut Kecamatan dalam Kabupaten Bengkalis Tahun 2019 .....	18
Tabel 3.4.6	Jumlah Pegawai Negeri Sipil Menurut Tingkat Kepangkatan dan Jenis Kelamin di Kabupaten Bengkalis .....	20
Tabel 3.4.7	Jumlah Pegawai Negeri Sipil Menurut Tingkat Kepangkatan dan Jenis Kelamin menurut Kecamatan dalam Kabupaten Bengkalis Tahun 2019 .....	20
Tabel 3.4.8	Jumlah Pegawai Negeri Sipil (PNS) Menurut Jabatan Fungsional dan Kecamatan dalam Kabupaten Bengkalis Tahun 2019 .....	21
Tabel 3.4.9	Pegawai Negeri Sipil (PNS) Pensiun di Kabupaten Bengkalis .....	21

Tabel 3.4.10	Jumlah Pegawai Negeri Sipil (PNS) Pensiun Menurut Kecamatan dalam Kabupaten Bengkulu Tahun 2019 .....	22
Tabel 3.4.11	Jumlah Peserta Diklat Kepemimpinan Menurut Kecamatan dalam Kabupaten Bengkulu Tahun 2019.....	23
Tabel 3.5.1	Jumlah Tenaga Honorer (K2) Menurut Kecamatan dalam Kabupaten Bengkulu Tahun 2019 .....	24
Tabel 3.6.1	Jumlah PNS Di Lembaga Yudikatif Di Kabupaten Bengkulu Menurut Golongan Kepangkatan dan Jenis Kelamin Tahun 2019.....	25
Tabel 3.6.2	Jumlah PNS di Lembaga yudikatif di Kabupaten Bengkulu Menurut Pejabat Struktur dan Jenis Kelamin Tahun 2019 .....	25
Tabel 3.6.3	Jumlah PNS Di Lembaga Yudikatif Di Kabupaten Bengkulu Menurut Jenjang Pendidikan Dan Jenis Kelamin Tahun 2019.....	25
Tabel 4.1.1	Jumlah Penduduk Menurut Kecamatan, Jenis Kelamin, dan Sex Rasio di Kabupaten Bengkulu Tahun 2019 .....	28
Tabel 4.1.2	Jumlah Penduduk Menurut Usia Di Kabupaten Bengkulu Tahun 2017 S.D. 2019 .....	28
Tabel 4.1.3	Tabel Data Jumlah Penduduk Menurut Kelompok Umur, Jenis Kelamin, dan Rasio di Kabupaten Bengkulu Tahun 2019 .....	29
Tabel 4.1.4	Penduduk Menurut Kelompok Usia dan Kecamatan di Kabupaten Bengkulu Tahun 2019 .....	29
Tabel 4.1.5	Jumlah Kepadatan Penduduk Perkecamatan di Kabupaten Bengkulu (Orang/km <sup>2</sup> ).....	30
Tabel 4.1.6	Laju Pertumbuhan Penduduk Perkecamatan Bengkulu .....	31
Tabel 4.1.7	Jumlah Akte Yang dikeluarkan Kabupaten Bengkulu Perkecamatan Tahun 2018 .....	31
Tabel 4.1.8	Data Akta Yang dikeluarkan Kabupaten Bengkulu Perkecamatan Tahun 2019..	32
Tabel 4.1.9	KTP yang dikeluarkan Tahun 2018 Kabupaten Bengkulu Perkecamatan .....	32
Tabel 4.1.10	Data KTP Yang dikeluarkan Kabupaten Bengkulu Perkecamatan Tahun 2019..	33
Tabel 4.2.1	Jumlah Klinik KB, Peserta KB Baru, dan Peserta KB Aktif di Kabupaten Bengkulu Tahun 2019 s.d. Bulan Juni 2020.....	33
Tabel 4.2.2	Data Pengendalian Penduduk dan Keluarga Berencana (KB) Kabupaten Bengkulu Tahun 2019 s.d. Bulan Juni 2020 .....	34
Tabel 4.2.3	Jumlah Peserta KB Baru Menurut Kontrasepsi di Kabupaten Bengkulu s.d. Juni 2020 .....	35
Tabel 4.2.4	Jumlah Pasangan Usia Subur (PUS), Peserta KB Aktif dan PUS Peserta KB Drop Out berdasarkan kecamatan di Kabupaten Bengkulu Tahun 2019.....	35
Tabel 4.2.5	Jumlah Ibu Hamil, Kematian Ibu Akibat Melahirkan, Bayi Yang Dilahirkan, dan Kematian Bayi Berdasarkan Kecamatan di Kabupaten Bengkulu Tahun 2019 ...	36
Tabel 5.2.1	Jumlah Anggota DPRD Kabupaten Bengkulu Menurut Partai .....	39
Tabel 5.2.2	Jumlah Anggota DPRD Kabupaten Bengkulu Menurut Komisi.....	39
Tabel 5.2.3	Rekapitulasi Daftar Pemilih Tetap Kabupaten Bengkulu/Kota Pemilihan Bupati dan Wakil Bupati Bengkulu Tahun 2020.....	40
Tabel 5.3.1	Jumlah Produk Hukum Kabupaten Bengkulu .....	40
Tabel 5.3.2	Produk hukum, data gugatan/perkara dan litigasi Kabupaten Bengkulu Tahun 2019 .....	41
Tabel 5.4.1	Jumlah Satuan Pamong Praja Kabupaten Bengkulu .....	41
Tabel 5.4.2	Jumlah Kasus yang ditangani Satuan Polisi Pamong Praja .....	42

Tabel 5.4.3	Rekapitulasi Anak Berhadapan Dengan Hukum di Kabupaten Bengkalis 2019...	42
Tabel 5.4.4	Rekapitulasi Data Dan Narapidana Berdasarkan Lama Hukuman Dan Jenis Kelamin Di Kabupaten Bengkalis Tahun 2019 .....	43
Tabel 5.4.5	Tindak Kekerasan Terhadap Perempuan Menurut Jenis Kekerasan tiap kecamatan di Kabupaten Bengkalis, Mei 2019.....	44
Tabel 6.1.1	Jumlah Rumah Tangga Fakir Miskin Menurut Kecamatan di Kabupaten Bengkalis Tahun 2019.....	47
Tabel 6.1.2	Jumlah Penduduk Rawan Sosial dan Sarana Menurut Kecamatan di Kabupaten Bengkalis Tahun 2019.....	48
Tabel 6.1.3	Data Kemiskinan dan Penduduk Miskin di Kabupaten Bengkalis Tahun 2015-2018 .....	49
Tabel 6.1.4	Jumlah Penduduk Miskin Menurut Kabupaten/Kota di Provinsi Riau (Ribu), Tahun 2017-2019.....	50
Tabel 6.2.1	Penduduk Menurut Agama di Kabupaten Bengkalis .....	50
Tabel 6.2.2	Jumlah Penduduk Menurut Agama di Kabupaten Bengkalis Tahun 2019.....	51
Tabel 6.2.3	Jumlah Sarana Ibadah di Kabupaten Bengkalis Tahun 2019.....	53
Tabel 6.2.4	Jumlah Jemaah Haji Kabupaten Bengkalis .....	53
Tabel 6.3.1	Jumlah Talaq Menurut Bulan Dan Kecamatan di Pemerintah Kabupaten Bengkalis Tahun 2019.....	54
Tabel 6.3.2	Jumlah Perkara Cerai Menurut Bulan Dan Kecamatan di Pemerintah Kabupaten Bengkalis Tahun 2019.....	55
Tabel 6.4.1	Jumlah lokasi dan korban bencana di Kabupaten Bengkalis Tahun 2017 s.d. 2018 .....	56
Tabel 6.4.3	Kejadian Bencana Alam dan Kerusakan Rumah Akibat Bencana Alam Menurut Kecamatan di Kabupaten Bengkalis Tahun 2019.....	56
Tabel 6.4.2	Data bantuan bencana di Kabupaten Bengkalis tahun 2017 s.d. 2018 .....	57
Tabel 7.1.1	Jumlah Objek Wisata dan Wisatawan Asing di Kabupaten Bengkalis Tahun 2017-2019 .....	59
Tabel 7.1.2	Jumlah Objek Wisata di Kabupaten Bengkalis Tahun 2019.....	59
Tabel 7.1.3	Jumlah Hotel di Kabupaten Bengkalis Tahun 2017 – 2018 .....	60
Tabel 7.1.4	Jumlah Grup dan Sarana Kesenian di Kabupaten Bengkalis Tahun 2017 – 2019	60
Tabel 7.1.5	Biro Wisata dan Jumlah Wisatawan .....	61
Tabel 7.1.6	Jumlah Hotel di Kabupaten Bengkalis Tahun 2017 – 2018 .....	61
Tabel 7.2.1	Tabel Kebudayaan .....	62
Tabel 7.2.2	Jumlah Grup dan Sarana Kesenian di Kabupaten Bengkalis Tahun 2017 – 2019	62
Tabel 7.3.1	Jumlah sarana olahraga di Kabupaten Bengkalis Tahun 2019 .....	63
Tabel 8.1.1	Jumlah PAUD di Kabupaten Bengkalis Tahun 2019 .....	67
Tabel 8.1.2	Jumlah Guru PAUD di Kabupaten Bengkalis Tahun 2019 .....	67
Tabel 8.1.3	Jumlah Siswa PAUD di Kabupaten Bengkalis Tahun 2019.....	68
Tabel 8.1.4	Jumlah Ruang Kelas PAUD di Kabupaten Bengkalis Tahun 2019.....	68
Tabel 8.2.1	Jumlah TK Negeri dan Swasta Menurut Kecamatan di Kabupaten Bengkalis Tahun 2019 .....	69
Tabel 8.2.2	Jumlah Guru TK Negeri dan Swasta Menurut Kecamatan di Kabupaten Bengkalis Tahun 2019 .....	69
Tabel 8.2.3	Jumlah Siswa TK Negeri dan Swasta Menurut Kecamatan di Kabupaten Bengkalis Tahun 2019.....	70

Tabel 8.2.4	Jumlah Ruang Kelas TK Negeri dan Swasta Menurut Kecamatan di Kabupaten Bengkalis Tahun 2019.....	70
Tabel 8.3.1	Jumlah Sekolah SD Negeri dan Swasta Menurut Kecamatan di Kabupaten Bengkalis Tahun 2019.....	71
Tabel 8.3.2	Jumlah Guru SD Negeri dan Swasta Menurut Kecamatan di Kabupaten Bengkalis Tahun 2019.....	71
Tabel 8.3.3	Jumlah Siswa SD Negeri dan Swasta Menurut Kecamatan di Kabupaten Bengkalis Tahun 2019.....	72
Tabel 8.3.4	Jumlah Ruang Kelas dan Jumlah Laboratorium SD Negeri dan Swasta Menurut Kecamatan di Kabupaten Bengkalis Tahun 2019.....	72
Tabel 8.3.5	Jumlah Sekolah SD Terakreditasi A dan B Menurut Kecamatan di Kabupaten Bengkalis Tahun 2019.....	73
Tabel 8.4.1	Jumlah Sekolah SMP Negeri dan Swasta Menurut Kecamatan di Kabupaten Bengkalis Tahun 2019.....	73
Tabel 8.4.2	Jumlah Guru SMP Negeri dan Swasta Menurut Kecamatan di Kabupaten Bengkalis Tahun 2019.....	74
Tabel 8.4.3	Jumlah Siswa SMP Negeri dan Swasta Menurut Kecamatan di Kabupaten Bengkalis Tahun 2019.....	74
Tabel 8.4.4	Jumlah Ruang Kelas dan Jumlah Laboratorium SD Negeri dan Swasta Menurut Kecamatan di Kabupaten Bengkalis Tahun 2019.....	75
Tabel 8.4.5	Jumlah Sekolah SMP Terakreditasi A dan B Menurut Kecamatan di Kabupaten Bengkalis Tahun 2019.....	75
Tabel 8.5.1	Jumlah Sekolah SMA Negeri dan Swasta Menurut Kecamatan di Kabupaten Bengkalis Tahun 2019.....	76
Tabel 8.5.2	Jumlah Guru SMA Negeri dan Swasta Menurut Kecamatan di Kabupaten Bengkalis Tahun 2019.....	76
Tabel 8.5.3	Jumlah Siswa SMA Negeri dan Swasta Menurut Kecamatan di Kabupaten Bengkalis Tahun 2019.....	77
Tabel 8.5.4	Jumlah Ruang Kelas dan Jumlah Laboratorium SMA Negeri dan Swasta Menurut Kecamatan di Kabupaten Bengkalis Tahun 2019.....	77
Tabel 8.6.1	Jumlah Sekolah SMK Negeri dan Swasta Menurut Kecamatan di Kabupaten Bengkalis Tahun 2019.....	78
Tabel 8.6.2	Jumlah Guru SMK Negeri dan Swasta Menurut Kecamatan di Kabupaten Bengkalis Tahun 2019.....	78
Tabel 8.6.3	Jumlah Siswa SMK Negeri dan Swasta Menurut Kecamatan di Kabupaten Bengkalis Tahun 2019.....	79
Tabel 8.6.4	Jumlah Ruang Kelas dan Jumlah Laboratorium SMK Negeri dan Swasta Menurut Kecamatan di Kabupaten Bengkalis Tahun 2019.....	79
Tabel 8.7.1	Jumlah sekolah, Guru dan Siswa Sekolah Luar Biasa (SLB) di Kabupaten Bengkalis Menurut Kecamatan Tahun 2019.....	80
Tabel 8.8.1	Jumlah Siswa, Guru dan Ruang Kelas Raudhatul Athfal (RA) di Kabupaten Bengkalis Tahun 2019.....	80
Tabel 8.9.1	Jumlah Siswa, Guru, Ruang Kelas dan Laboratorium Madrasah Ibtidaiyah (MI) Negeri di Kabupaten Bengkalis Tahun 2019.....	81
Tabel 8.9.2	Jumlah Siswa, Guru, Ruang Kelas dan Laboratorium Madrasah Ibtidaiyah (MI) Swasta di Kabupaten Bengkalis Tahun 2019.....	82

Tabel 8.10.1	Jumlah Siswa, Guru, Ruang Kelas dan Laboratorium Madrasah Tsanawiyah (MTs) Negeri di Kabupaten Bengkalis Tahun 2019.....	83
Tabel 8.10.2	Jumlah Siswa, Guru, Ruang Kelas dan Laboratorium Madrasah Tsanawiyah (MTs) Swasta di Kabupaten Bengkalis Tahun 2019.....	84
Tabel 8.11.1	Jumlah Siswa, Guru, Ruang Kelas dan Laboratorium Madrasah Aliyah (MA) Negeri di Kabupaten Bengkalis Tahun 2019.....	85
Tabel 8.11.2	Jumlah Siswa, Guru, Ruang Kelas dan Laboratorium Madrasah Aliyah (MA) Swasta di Kabupaten Bengkalis Tahun 2019.....	86
Tabel 8.11.3	Jumlah Siswa, Guru, Ruang Kelas dan Laboratorium Madrasah Aliyah (MA) Swasta di Kabupaten Bengkalis Tahun 2019.....	86
Tabel 8.12.1	Jumlah Pondok Pesantren, Santri dan Guru di Kabupaten Bengkalis Tahun 2019.....	87
Tabel 8.13.1	Angka Partisipasi Kasar (APK) Menurut Kecamatan di Kabupaten Bengkalis Tahun 2019.....	88
Tabel 8.13.2	Angka Partisipasi Murni (APM) Menurut Kecamatan di Kabupaten Bengkalis Tahun 2019.....	88
Tabel 8.13.3	Angka Partisipasi Sekolah (APS) Menurut Kecamatan di Kabupaten Bengkalis Tahun 2019.....	89
Tabel 8.14.1	Jumlah Pendidikan Keterampilan dan Pelatihan Kerja, Pendidikan Kesetaraan, dan Pusat Kegiatan Belajar Masyarakat Menurut Kecamatan di Kabupaten Bengkalis Tahun 2019.....	89
Tabel 8.15.1	Tabel Presentase Penduduk Usia 15 Tahun Keatas Yang Tidak Mampu Baca Tulis Berdasarkan Jenis Kelamin Tahun 2019.....	90
Tabel 8.16.1	Indeks Pembangunan Manusia Menurut Kabupaten/Kota di Provinsi Riau, 2017-2019.....	91
Tabel 8.17.1	Jumlah Penelitian dan Pengembangan di Kabupaten Bengkalis Tahun 2019-2020.....	92
Tabel 8.18.1	Kunjungan dan Koleksi Buku di Perpustakaan Umum Daerah Kabupaten Bengkalis Tahun 2019-2020.....	93
Tabel 9.1.1	Jumlah Dokter Umum dan Spesialis berdasarkan Kecamatan di Kabupaten Bengkalis Tahun 2019.....	96
Tabel 9.1.2	Jumlah Tenaga Kesehatan berdasarkan kecamatan di Kabupaten Bengkalis Tahun 2019.....	97
Tabel 9.1.3	Data Medis Kabupaten Bengkalis Tahun 2019.....	99
Tabel 9.2.1	Jumlah Puskesmas, Posyandu, Polindes dan Balai Kesehatan Berdasarkan Kecamatan di Kabupaten Bengkalis Tahun 2019.....	100
Tabel 9.2.2	Jumlah Apotek dan Toko Obat Berdasarkan Kecamatan di Kabupaten Bengkalis Tahun 2019.....	100
Tabel 9.2.3	Jumlah Ibu Hamil Yang Mendapatkan Pelayanan dan Bersalin di Fasilitas Kesehatan Berdasarkan Kecamatan Di Kabupaten Bengkalis Tahun 2019.....	101
Tabel 9.2.4	Jumlah Bayi Yang Mendapatkan ASI Eksklusif, Mendapatkan Imunisasi dan Lainnya Berdasarkan Kecamatan di Kabupaten Bengkalis Tahun 2019.....	102
Tabel 9.3.1	Jumlah Penderita Muntaber, Campak, dan Malaria Berdasarkan Kecamatan di Kabupaten Bengkalis Tahun 2019.....	103
Tabel 10.1.1	Tabel Rekapitulasi Kasus Pencemaran Lingkungan Hidup di Kabupaten Bengkalis Tahun 2019 – 2020*.....	106
Tabel 10.1.2	Rekapitulasi Pengelolaan Sampah di Kabupaten Bengkalis Tahun 2019 – 2020*.....	107

Tabel 10.1.3	Potensi Timbulan Sampah Rumah Tangga di Kabupaten Bengkulu Tahun 2019	108
Tabel 10.1.4	Potensi Timbulan Sampah Rumah Tangga di Kabupaten Bengkulu Tahun 2020* .....	108
Tabel 10.1.5	Potensi Timbulan Sampah Sejenis Sampah Rumah Tangga di Kabupaten Bengkulu Tahun 2019.....	109
Tabel 10.1.6	Potensi Timbulan Sampah Sejenis Sampah Rumah Tangga di Kabupaten Bengkulu Tahun 2020* .....	110
Tabel 10.1.7	Potensi Timbulan Sampah Yang Mengandung Bahan Berbahaya Dan Beracun (B3) di Kabupaten Bengkulu Tahun 2019.....	111
Tabel 10.1.8	Potensi Timbulan Sampah Yang Mengandung Bahan Berbahaya Dan Beracun (B3) di Kabupaten Bengkulu Tahun 2020* .....	112
Tabel 10.1.9	Potensi Timbulan Sampah Yang Mengandung Limbah Bahan Berbahaya Dan Beracun (Limbah B3) di Kabupaten Bengkulu Tahun 2019.....	113
Tabel 10.1.10	Potensi Timbulan Sampah Yang Mengandung Limbah Bahan Berbahaya Dan Beracun (Limbah B3) di Kabupaten Bengkulu Tahun 2020* .....	114
Tabel 10.2.1	Jumlah kendaraan operasional persampahan Dinas Lingkungan Hidup Kabupaten Bengkulu Tahun 2019 - 2020* (unit).....	115
Tabel 10.2.2	Jumlah sarana prasarana pengolahan persampahan gerobak angkutan sampah Dinas Lingkungan Hidup Kabupaten Bengkulu Tahun 2019 - 2020* .....	115
Tabel 10.2.3	Jumlah Tempat Penampungan Sementara (TPS) di Kabupaten Bengkulu Tahun 2019 .....	116
Tabel 10.2.4	Daftar inventarisir Tempat Pemrosesan Akhir (TPA) Kabupaten Bengkulu .....	116
Tabel 10.2.5	Rekapitulasi Pengelolaan Sampah di Kabupaten Bengkulu Tahun 2019 .....	117
Tabel 10.2.6	Timbulan Sampah Rumah Tangga di Kabupaten Bengkulu Tahun 2019 .....	118
Tabel 10.2.7	Potensi Timbulan Sampah Sejenis Sampah Rumah Tangga di Kabupaten Bengkulu Tahun 2019.....	118
Tabel 10.2.8	Potensi Timbulan Sampah Yang Mengandung Bahan Berbahaya Dan Beracun (B3) di Kabupaten Bengkulu Tahun 2019.....	119
Tabel 10.2.9	Potensi Timbulan Sampah Yang Mengandung Limbah Bahan Berbahaya Dan Beracun (Limbah B3) di Kabupaten Bengkulu Tahun 2019.....	120
Tabel 11.1.1	Jumlah Produksi Padi, Gabah Kering Giling, Beras, Dan Konsumsi Beras Di Kabupaten Bengkulu Tahun 2019 .....	123
Tabel 11.1.2	Jumlah Produksi Jagung Tahun 2019 .....	123
Tabel 11.1.3	Jumlah Produksi Kedelai Tahun 2019.....	124
Tabel 11.1.4	Jumlah Produksi Kacang Taang Tahun 2019.....	124
Tabel 11.1.5	Jumlah Produksi Ubi Kayu Tahun 2019 .....	125
Tabel 11.1.6	Jumlah Produksi Ubi Jalar Tahun 2019.....	125
Tabel 11.1.7	Jumlah Produksi Cabai Tahun 2019 .....	126
Tabel 12.1.1	Jumlah Pasar Lokal, Tradisional, dan Lainnya Menurut Kecamatan di Kabupaten Bengkulu Semester 1 Tahun 2020 .....	137
Tabel 12.1.2	Nilai Ekspor/Impor, Industri Kecil, dan Industri Menengah Kabupaten Bengkulu	137
Tabel 12.1.3	Jumlah Perusahaan Perdagangan di Kabupaten Bengkulu Tahun 2019 .....	138
Tabel 12.1.4	Jumlah Perusahaan Ekspor dan Impor di Kabupaten Bengkulu Tahun 2019.....	138
Tabel 12.1.5	Data PDRB Kabupaten Bengkulu Atas Dasar Harga Berlaku Menurut Lapangan Usaha.....	139
Tabel 12.1.6	PDRB Kabupaten Bengkulu Atas Dasar Harga Konstan 2010 Menurut Lapangan Usaha (Miliar Rupiah).....	140

Tabel 12.1.7	Distribusi Persentase Produk Domestik Regional Bruto Atas Dasar Harga Berlaku Menurut Lapangan Usaha di Kabupaten Bengkulu, 2017–2019 .....	141
Tabel 12.1.8	Laju Pertumbuhan Produk Domestik Regional Bruto Atas Dasar Harga Konstan 2010 Menurut Lapangan Usaha di Kabupaten Bengkulu (persen), 2016–2019 ..	142
Tabel 12.1.9	Produk Domestik Regional Bruto Atas Dasar Harga Berlaku Menurut Jenis Pengeluaran di Kabupaten Bengkulu (Juta Rupiah), 2017–2019 .....	143
Tabel 12.1.10	Produk Domestik Regional Bruto Atas Dasar Harga Konstan 2010 Menurut Jenis Pengeluaran di Kabupaten Bengkulu (Juta Rupiah), 2017–2019 .....	144
Tabel 12.1.11	Data Bahan Bakar .....	145
Tabel 12.1.12	Jumlah koperasi aktif di Kabupaten Bengkulu Tahun 2019 .....	145
Tabel 12.1.13	Realisasi Investasi Penanaman Modal Dalam Negeri (PMDN) dan Penanaman Modal Asing (PMA) Kabupaten Bengkulu.....	146
Tabel 12.1.14	Realisasi investasi PMDN berdasarkan bidang usaha Kabupaten Bengkulu Tahun 2018 .....	146
Tabel 12.1.15	Realisasi investasi PMA berdasarkan bidang usaha Kabupaten Bengkulu Tahun 2018 .....	147
Tabel 12.1.16	Data Penanaman Modal dan Pelayanan Terpadu Satu Pintu Kabupaten Bengkulu Tahun 2019.....	148
Tabel 12.2.1	Realisasi Pendapatan Asli Daerah (PAD) Kabupaten Bengkulu (Rp).....	151
Tabel 12.2.2	Target dan realisasi penerimaan pendapatan daerah Kabupaten Bengkulu Tahun 2019 .....	152
Tabel 12.2.3	Realisasi Pajak Daerah Kabupaten Bengkulu .....	155
Tabel 12.2.4	Realisasi Retribusi Daerah.....	156
Tabel 12.2.5	Realisasi Penerimaan Daerah dari Pariwisata Kabupaten Bengkulu (Rp).....	156
Tabel 12.2.6	Data APBD dan Aset Daerah Kabupaten Bengkulu .....	156
Tabel 13.1.1	Jumlah Perumahan dan Permukiman Kabupaten Bengkulu Tahun 2019 .....	161
Tabel 13.1.2	Data Panjang Jalan Menurut Jenis Permukaan di Kabupaten Bengkulu Tahun 2017-2019 .....	161
Tabel 13.1.3	Data Panjang Jalan Menurut Kondisi Jalan di Kabupaten Bengkulu Tahun 2017-2019 .....	162
Tabel 13.1.4	Data Jembatan Di Kabupaten Bengkulu Tahun 2017-2019.....	162
Tabel 13.2.1	Jumlah Bus Antar Kota Antar Provinsi (AKAP), Antar Kota Dalam Provinsi (AKDP), Antar Jemput Dalam Provinsi (AJDP) dan Antar Jemput Antar Provinsi (AJAP) di Kabupaten Bengkulu Tahun 2019 .....	163
Tabel 13.2.2	Jumlah Jembatan Timbang di Kabupaten Bengkulu Tahun 2019.....	163
Tabel 13.2.3	Jumlah Terminal di Kabupaten Bengkulu Tahun 2019 .....	164
Tabel 13.2.4	Jumlah Dermaga, Kapal dan Pelabuhan di Kabupaten Bengkulu Tahun 2019 ...	164
Tabel 13.3.1	Jumlah Menara Telekomunikasi / Base Tranceiver Station (BTS) Yang Memiliki Izin di Kabupaten Bengkulu s.d. Tahun 2019 (Unit).....	165
Tabel 13.3.2	Jumlah Cakupan Kegiatan Sosialisasi Desiminasi Informasi Pemerintah Daerah dan Layanan Komunikasi di Kabupaten Bengkulu.....	166
Tabel 13.3.3	Persentase Perangkat Daerah Yang Telah Menggunakan <i>E-mail</i> Sanapati Dari BSSN di Kabupaten Bengkulu.....	167
Tabel 13.4.1	Data Kendaraan Yang Membayar Pajak Kendaraan Bermotor (PKB) di UPT. Pengelolaan Pendapatan Bengkulu Menurut Jenis Kendaraan di Kabupaten Bengkulu Tahun 2019.....	167



Tabel 14.1.1	Jumlah pencari kerja terdaftar dan rata-rata upah minimum di Kabupaten Bengkulu Tahun 2019.....	169
Tabel 14.1.2	Jumlah tenaga kerja berdasarkan bidang dan kecamatan di Kabupaten Bengkulu Tahun 2019 .....	170
Tabel 14.1.3	Jumlah angkatan kerja di Kabupaten Bengkulu Tahun 2019.....	172
Tabel 14.1.4	Jumlah pekerja berdasarkan tingkat pendidikan di Kabupaten Bengkulu Tahun 2019 .....	172
Tabel 14.1.5	Jumlah pengangguran berdasarkan tingkat pendidikan di Kabupaten Bengkulu Tahun 2019 (orang).....	173
Tabel 14.1.6	Jumlah balai latihan kerja dan peserta latihan kerja di Kabupaten Bengkulu Tahun 2019 .....	173
Tabel 14.1.7	Jumlah perusahaan yang mempekerjakan Warga Negara Asing dan Jumlah Pekerja Warga Negara Asing di Kabupaten Bengkulu Tahun 2019 .....	174
Tabel 14.2.1	Pemukiman transmigrasi di Kabupaten Bengkulu Tahun 2019 .....	175

## DAFTAR GAMBAR

Gambar 2.1.1	Diagram persentase luas wilayah kecamatan di Kabupaten Bengkalis Tahun 2019 .....	4
Gambar 6.1.1	Grafik Rumah Tangga Fakir Miskin di Kabupaten Bengkalis.....	46
Gambar 6.1.2	Grafik persentase penduduk miskin di Kabupaten Bengkalis.....	49
Gambar 12.2.1	Grafik Realisasi Pendapatan Asli Daerah (PAD).....	151
Gambar 12.2.2	Grafik Realisasi Pajak Daerah Kabupaten Bengkalis.....	154
Gambar 12.2.3	Grafik Realisasi Retribusi Daerah Kabupaten Bengkalis.....	155

# **BAB I**

## **PENDAHULUAN**

### **1.1 Latar Belakang**

Buku Kompilasi Data Statistik Sektoral Kabupaten Bengkalis ini merupakan salah satu cara pengumpulan data untuk memenuhi kebutuhan data perencanaan dan dalam upaya memberikan pelayanan informasi kepada masyarakat secara menyeluruh. Oleh karena itu Buku Kompilasi Data Statistik ini disajikan secara seefektif mungkin.

Upaya mencapai sasaran itu untuk proses perencanaan, lebih awal memerlukan data-data yang sangat akurat dan representatif. Data ini sebagai salah satu acuan untuk pengambilan keputusan dan kebijakan untuk mencapai sasaran dan pelaksanaan pemerintahan dan pembangunan di daerah.

Untuk pemenuhan data-data itu, pengumpulan data yang akurat sangat dibutuhkan sehingga sesuai dengan apa yang diinginkan dan dibutuhkan oleh pemerintah daerah Kabupaten Bengkalis. Kumpulan data-data yang dimaksud menyangkut data-data dibidang pemerintahan, kependudukan, pendidikan, kesehatan, polhukam, sosial, pariwisata, budaya, ekonomi, ketenagakerjaan, infrastruktur, dan pertanian, akan dikompilasikan ke dalam Buku Kompilasi Data Statistik Sektoral Kabupaten Bengkalis Tahun 2019.

### **1.2 Tujuan**

Tujuan penulisan Buku Kompilasi Data Statistik Sektoral Kabupaten Bengkalis diantaranya untuk:

1. Menyajikan data terpilah yang dapat menginformasikan Data Statistik Sektoral Kabupaten Bengkalis yang akurat, mutakhir, terpadu, dapat dipertanggungjawabkan, mudah diakses, dan dibagipakaikan.
2. Sebagai acuan untuk perencanaan, pelaksanaan, dan evaluasi pembangunan Pemerintah Daerah Kabupaten Bengkalis.
3. Sebagai bahan kebijakan Pemerintah Daerah Kabupaten Bengkalis.
4. Mengetahui jumlah Data Statistik Sektoral dibidang Pemerintahan, Polhukam, Ekonomi dan Keuangan, Sosial Budaya, Pendidikan, Kesehatan, Pertanian, Infrastruktur, dan Ketenagakerjaan.
5. Untuk mengetahui tingkat keberhasilan penyelenggaraan pembangunan Kabupaten Bengkalis.

### **1.3 Sumber Data**

Data-data yang disajikan dalam Buku Kompilasi Data Statistik Kabupaten Bengkalis Tahun 2019 ini diperoleh dari berbagai sumber yaitu Perangkat Daerah, Badan Pusat Statistik (BPS) dan Instansi lain yang ada di Kabupaten Bengkalis.

## **BAB II GEOGRAFI**

### **2.1 Letak dan Luas Wilayah**

Wilayah Kabupaten Bengkalis terletak pada bagian pesisir Timur Pulau Sumatera antara 2°7'37,2"-0°55'33,6" Lintang Utara dan 100°57'57,6"-102°30'25,2" Bujur timur. Wilayah Kabupaten Bengkalis terdiri dari pulau dan daratan serta memiliki kawasan pesisir dan laut dengan garis pantai sepanjang + 446 Km yang berbatasan dengan:

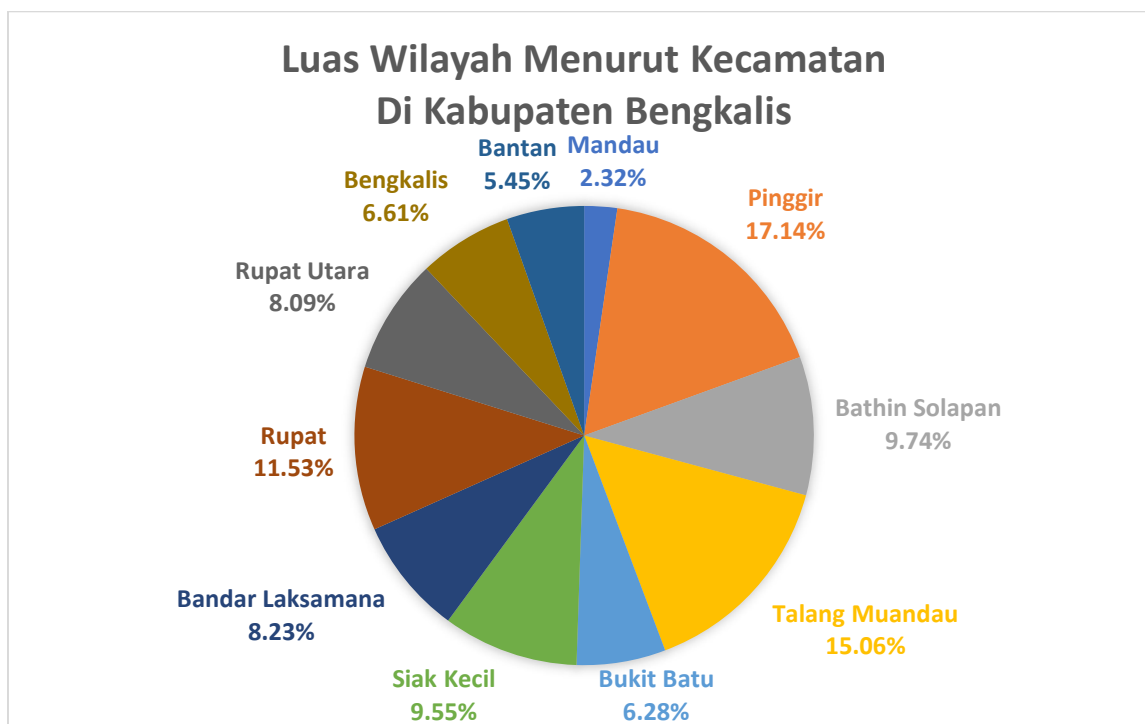
- Sebelah Utara berbatasan dengan Selat Malaka;
- Sebelah Selatan berbatasan dengan Kabupaten Siak dan Kabupaten Meranti
- Sebelah Barat berbatasan dengan Kabupaten Rokan Hilir, Kabupaten Rokan Hulu dan Kota Dumai;
- Sebelah Timur berbatasan dengan Selat Melaka dan Kabupaten Kepulauan Meranti;

Letak Kabupaten Bengkalis sangat strategis, berada di tepi jalur pelayaran internasional paling sibuk di dunia, yakni Selat Malaka serta berada pada kawasan segitiga pertumbuhan ekonomi Indonesia-Malaysia-Singapura (IMS-GT) dan kawasan segitiga pertumbuhan ekonomi Indonesia-Malaysia-Thailand (IMT-GT)

Luas wilayah Kabupaten Bengkalis 7.773,53 Km<sup>2</sup> terbagi dalam 11 kecamatan, 19 kelurahan dan 136 Desa. Ke-11 kecamatan tersebut adalah Kecamatan Bengkalis, Bantan di Pulau Bengkalis, Sedangkan Kecamatan Rupert, Rupert Utara terdapat di pulau Rupert, Adapun Kecamatan Bukit Batu, Siak Kecil, Bandar Laksamana, Mandau, Bathin Solapan, Pinggir dan Talang Muandau berada di Pulau Sumatera.

Wilayah Kabupaten Bengkalis merupakan dataran rendah dengan rata-rata ketinggian antara 2-6,1 meter di atas permukaan laut. Wilayah Kabupaten Bengkalis sebagian besar merupakan tanah organosol, yaitu jenis tanah yang banyak mengandung bahan organik.

Persentase Luas Wilayah Menurut Kecamatan di Kabupaten Bengkalis Tahun 2019



Gambar 2.1.1 Diagram persentase luas wilayah kecamatan di Kabupaten Bengkalis Tahun 2019

Sumber: Bagian Tata Pemerintahan Sekretariat Daerah Kabupaten Bengkalis

Tabel 2.1.1 Luas wilayah, Tinggi Dari Permukaan Laut (DPL), dan Jarak Ibu Kota Kecamatan ke Ibu Kota Kabupaten Menurut Kecamatan di Kabupaten Bengkalis Tahun 2019

No.	Kecamatan	Luas (km <sup>2</sup> )	Jumlah Pulau	Tinggi DPL (m)	Jarak Ibu Kota Kec ke Ibu Kota Kab (km)	Ibu Kota Kecamatan
(1)	(2)	(3)	(4)	(5)	(6)	(7)
1	Bengkalis	514,00	-	5	0	Bengkalis Kota
2	Bantan	424,00	1	5	15	Selat Baru
3	Bukit Batu	488,00	-	6	15	Sungai Pakning
4	Mandau	180,00	-	55	103	Air Jamban
5	Rupert	896,35	7	5	71	Batu Panjang
6	Rupert Utara	628,50	7	5	86	Tanjung Medang
7	Siak Kecil	742,21	-	6	25	Lubuk Muda
8	Pinggir	1.332,00	-	45	100	Pinggir
9	Bandar Laksamana	640,00	-	6	24	Tenggayun
10	Talang Muandau	1.171,00	-	45	90	Beringin
11	Bathin Solapan	757,47	-	55	106	Sebangar
<b>Jumlah</b>		<b>7.773,53</b>	<b>15</b>			

Sumber: Bagian Tata Pemerintahan Sekretariat Daerah Kabupaten Bengkalis

**Tabel 2.1.2 Jumlah Lokasi Prioritas Batas Negara dan Segmen Batas Wilayah**

No	Jenis Data	Satuan	Tahun 2019
(1)	(2)	(3)	(4)
1	Jumlah Lokasi Prioritas Batas Negara	Lokpri	5 Kecamatan
2	Jumlah segmen batas Wilayah Administrasi Provinsi dan Kabupaten/Kota (yang telah terbit permendagri)	Segmen	Permendagri No.28 Tahun 2018 Tentang Batas Dearah Kab.Bengkalis dengan Kab.Siak

Sumber: Bagian Tata Pemerintahan Sekretariat Daerah Kabupaten Bengkalis

## 2.2 Flora dan Fauna

Jenis-jenis flora yang banyak terdapat di huta-hutan di wilayah Kabupaten Bengkalis diantara meranti, Punak, Sungkai, Bintangur, Api-api, Bakau, Nibung. Kayu-kayu ini sebagian besar merupakan jenis kayu komersial yang digunakan sebagai bahan baku industry kayu dan furniture. Hasil hutan lainnya adalah Rotan, Damar dan Getah Jelutung. Disamping itu terdapat beberapa jenis anggrek hutan dan berbagai jenis tanaman hias, seperti Pinang Merah dan Palm (Kepau).

Sedangkan jenis-jenis fauna yang masih terdapat di kawasan hutan Bengkalis, seperti Harimau Sumatera, Gajah Beruang Madu, Beruk, Lutung, Kera, Rusa, Kijang, Kancil, Ayam Hutan, Buaya serta berbagai jenis ular dan burung. Di Kabupaten Bengkalis terdapat kawasan hutan lindung yang terdapat di Kecamatan Bukit Batu, Mandau dan Rupal.

## 2.3 Iklim

Kabupaten Bengkalis beriklim tropis sangat dipengaruhi sifat iklim laut dengan temperatur berkisar 26° -32°C dan kelembaban 85 persen. Musim hujan berlangsung antara bulan September hingga Januari dengan curah hujan rata-rata berkisar antara 900-1.500 mm/tahun dengan jumlah hujan kurang dari 110 hari per tahun. Sedangkan musim kemarau terjadi antara bulan Februari hingga Agustus. Selain itu, Kabupaten Bengkalis juga mengenal empat musim angin, yaitu angin Utara, angin Timur, Barat dan angin Selatan.





# BAB III SEKTOR PEMERINTAHAN DAN APARATUR



## BIDANG STATISTIK DAN PERSANDIAN DINAS KOMUNIKASI, INFORMATIKA DAN STATISTIK KABUPATEN BENGKALIS

Pemerintah Kabupaten Bengkulu Selatan dijalankan oleh Pemerintah Daerah Kabupaten yang dipimpin oleh seorang Bupati. Hingga tahun 2019 tercatat sebanyak 7.211 Pegawai Negeri Sipil yang bekerja di Pemerintah Daerah Kabupaten Bengkulu Selatan baik di lingkungan Kabupaten maupun Kecamatan.

## **BAB III**

### **PEMERINTAHAN DAN APARATUR**

#### **3.1 Pemerintahan**

Kabupaten Bengkalis dibentuk berdasarkan Undang – Undang Nomor 12 Tahun 1956 (Lembaran Negara Nomor 25 tahun 1956), dengan ibu kotanya Bengkalis. Pada tahun 1999 Kota Administratif Dumai meningkat statusnya menjadi Kota Dumai. Pada tahun 2000 terjadi lagi pemekaran, Kabupaen Bengkalis dimekarkan menjadi tiga Kabupaten yaitu Kabupaten Bengkalis, Kabupaten Siak dan Kabupaten Rokan Hilir. Dan awal 2009 Kabupaten Bengkalis kembali dimekarkan menjadi Kabupaten Bengkalis dan Kabupaten Kepulauan Meranti.

Pemerintah Kabupaten Bengkalis dijalankan oleh Pemerintah Daerah Kabupaten yang dipimpin oleh seorang Bupati. Hingga tahun 2019 tercatat sebanyak 7.211 Pegawai Negeri Sipil yang bekerja di Pemerintah Daerah Kabupaten Bengkalis baik di lingkungan Kabupaten maupun Kecamatan.

#### **3.2 Wilayah Administratif**

**Tabel 3.2.1 Jumlah Wilayah Administrasi di Kabupaten Bengkalis**

<b>No</b>	<b>Wilayah Administrasi</b>	<b>2017</b>	<b>2018</b>	<b>2019</b>
<b>(1)</b>	<b>(2)</b>	<b>(3)</b>	<b>(4)</b>	<b>(5)</b>
1	Kecamatan	11	11	11
2	Kelurahan	19	19	19
3	Desa	136	136	136

*Sumber: Bagian Tata Pemerintahan Sekretariat Daerah dan Dinas Pemberdayaan Masyarakat dan Desa Kabupaten Bengkalis*

**Tabel 3.2.2 Daftar Kode Kecamatan di Kabupaten Bengkalis berdasarkan Peraturan Menteri Dalam Negeri Republik Indonesia Nomor 137 Tahun 2017 tentang Kode dan Data Wilayah Administrasi Pemerintahan**

No.	Kode Wilayah	Kecamatan
(1)	(2)	(3)
1	14.03.01	Bengkalis
2	14.03.02	Bantan
3	14.03.03	Bukit Batu
4	14.03.09	Mandau
5	14.03.10	Rupat
6	14.03.11	Rupat Utara
7	14.03.12	Siak Kecil
8	14.03.13	Pinggir
9	14.03.14	Bandar Laksamana
10	14.03.15	Talang Muandau
11	14.03.16	Bathin Solapan

Sumber: Peraturan Menteri Dalam Negeri Republik Indonesia Nomor 137 Tahun 2017

**Tabel 3.2.3 Jumlah Desa, Kelurahan, Dusun, Rukun Warga (RW) dan Rukun Tetangga (RT) Tahun 2018**

No	Kecamatan	2018				
		Desa	Kelurahan	Dusun	Rukun Warga	Rukun Tetangga
(1)	(2)	(3)	(4)	(5)	(6)	(7)
1	Bengkalis	28	3	79	153	416
2	Bantan	23	0	89	189	486
3	Bukit Batu	9	1	26	50	121
4	Mandau	2	9	5	117	552
5	Rupat	12	4	44	91	238
6	Rupat Utara	8	0	21	38	78
7	Siak Kecil	17	0	75	104	225
8	Pinggir	8	2	27	72	291
9	Bandar Laksamana	7	0	18	31	84
10	Talang Muandau	9	0	25	42	144
11	Bathin Solapan	13	0	44	100	386
<b>Jumlah</b>		<b>136</b>	<b>19</b>	<b>453</b>	<b>987</b>	<b>3.021</b>

Sumber: Monografi Kecamatan Tahun 2018

**Tabel 3.2.4 Jumlah Desa, Kelurahan, Dusun, Rukun Warga (RW) dan Rukun Tetangga (RT) Tahun 2019**

No	Kecamatan	2019				
		Desa	Kelurahan	Dusun	Rukun Warga	Rukun Tetangga
(1)	(2)	(3)	(4)	(5)	(6)	(7)
1	Bengkalis	28	3	79	153	416
2	Bantan	23	0	89	189	486
3	Bukit Batu	9	1	26	50	121
4	Mandau	2	9	5	117	552
5	Rupat	12	4	44	91	238
6	Rupat Utara	8	0	21	38	78
7	Siak Kecil	17	0	75	104	225
8	Pinggir	8	2	27	72	291
9	Bandar Laksamana	7	0	18	31	84
10	Talang Muandau	9	0	25	42	144
11	Bathin Solapan	13	0	44	100	386
<b>Jumlah</b>		<b>136</b>	<b>19</b>	<b>453</b>	<b>987</b>	<b>3.021</b>

Sumber: Monografi Kecamatan Tahun 2019

**Tabel 3.2.5 Nama Desa dan Kelurahan di Kecamatan Bengkalis Tahun 2019**

<b>No.</b>	<b>Nama Wilayah</b>	<b>Kelurahan / Desa</b>
<b>(1)</b>	<b>(2)</b>	<b>(3)</b>
1	Bengkalis Kota	Kelurahan
2	Damon	Kelurahan
3	Rimba Sekampung	Kelurahan
4	Kelapapati	Desa
5	Pedekik	Desa
6	Pangkalan Batang	Desa
7	Sebauk	Desa
8	Teluk Latak	Desa
9	Meskom	Desa
10	Senggoro	Desa
11	Air Putih	Desa
12	Sungai Alam	Desa
13	Penampi	Desa
14	Temeran	Desa
15	Penebal	Desa
16	Pematang Duku	Desa
17	Ketam Putih	Desa
18	Kelemantan	Desa
19	Sekodi	Desa
20	Wonosari	Desa
21	Kuala Alam	Desa
22	Kelebuk	Desa
23	Palkun	Desa
24	Sungaibatang	Desa
25	Prapat Tunggal	Desa
26	Simpang Ayam	Desa
27	Senderak	Desa
28	Kelemantan Barat	Desa
29	Damai	Desa
30	Pangkalan Batang Barat	Desa
31	Pematang Duku Timur	Desa

Sumber: Monografi Kecamatan Bengkalis Tahun 2019

**Tabel 3.2.6 Jumlah Desa dan Kelurahan di Kecamatan Bantan Tahun 2019**

No.	Nama Wilayah	Kelurahan / Desa
(1)	(2)	(3)
1	Bantan Tengah	Desa
2	Bantan Air	Desa
3	Bantan Tua	Desa
4	Telukpambang	Desa
5	Selat Baru	Desa
6	Teluklancar	Desa
7	Kembung Luar	Desa
8	Jangkang	Desa
9	Muntai	Desa
10	Resam Lapis	Desa
11	Berancah	Desa
12	Ulu Pulau	Desa
13	Mentayan	Desa
14	Pampang Pesisir	Desa
15	Sukamaju	Desa
16	Pampang Baru	Desa
17	Kembung Baru	Desa
18	Pasiran	Desa
19	Bantan Sari	Desa
20	Bantan Timur	Desa
21	Teluk Papal	Desa
22	Muntai Barat	Desa
23	Deluk	Desa

Sumber: Monografi Kecamatan Bantan Tahun 2019

**Tabel 3.2.7 Jumlah Desa dan Kelurahan di Kecamatan Bukit Batu Tahun 2019**

No.	Nama Wilayah	Kelurahan / Desa
(1)	(2)	(3)
1	Sungaipakning	Kelurahan
2	Sejangat	Desa
3	Dompas	Desa
4	Pangkalan Jambi	Desa
5	Sungaiselari	Desa
6	Buruk Bakul	Desa
7	Bukit Batu	Desa
8	Sukajadi	Desa
9	Batang Duku	Desa
10	Pakning Asal	Desa

Sumber: Monografi Kecamatan Bukit Batu Tahun 2019

**Tabel 3.2.8 Jumlah Desa dan Kelurahan di Kecamatan Mandau Tahun 2019**

No.	Nama Wilayah	Kelurahan / Desa
(1)	(2)	(3)
1	Air Jamban	Kelurahan
2	Babussalam	Kelurahan
3	Batang Serosa	Kelurahan
4	Balik Alam	Kelurahan
5	Duri Barat	Kelurahan
6	Duri Timur	Kelurahan
7	Gajah Sakti	Kelurahan
8	Talang Mandi	Kelurahan
9	Pematang Pudu	Kelurahan
10	Harapan Baru	Desa
11	Bathin Betuah	Desa

Sumber: Monografi Kecamatan Mandau Tahun 2019

**Tabel 3.2.9 Jumlah Desa dan Kelurahan di Kecamatan Rupal Tahun 2019**

No.	Nama Wilayah	Kelurahan / Desa
(1)	(2)	(3)
1	Batu Panjang	Kelurahan
2	Pergam	Kelurahan
3	Terkul	Kelurahan
4	Tanjung Kapal	Kelurahan
5	Sungai Cingam	Desa
6	Teluk Lecah	Desa
7	Makeruh	Desa
8	Hutan Panjang	Desa
9	Pangkalan Nyirih	Desa
10	Sukarjo Mesin	Desa
11	Darul Aman	Desa
12	Parit Kebumen	Desa
13	Sri Tanjung	Desa
14	Pancur Jaya	Desa
15	Pangkalan Pinang	Desa
16	Dungun Baru	Desa

Sumber: Monografi Kecamatan Rupal Tahun 2019



**Tabel 3.2.10 Jumlah Desa dan Kelurahan di Kecamatan Rupa Utara Tahun 2019**

No.	Nama Wilayah	Kelurahan / Desa
(1)	(2)	(3)
1	Tanjung Medang	Desa
2	Teluk Rhu	Desa
3	Tanjung Punak	Desa
4	Kadur	Desa
5	Titi Akar	Desa
6	Hutan Ayu	Desa
7	Suka Damai	Desa
8	Puteri Sembilan	Desa

Sumber: Monografi Kecamatan Rupa Utara Tahun 2019

**Tabel 3.2.11 Jumlah Desa dan Kelurahan di Kecamatan Siak Kecil Tahun 2019**

No.	Nama Wilayah	Kelurahan / Desa
(1)	(2)	(3)
1	Lubuk Muda	Desa
2	Tanjung Belit	Desa
3	Sungai Siput	Desa
4	Sepotong	Desa
5	Lubuk Gaung	Desa
6	Langkat	Desa
7	Sadar Jaya	Desa
8	Sungai Linau	Desa
9	Bandar Jaya	Desa
10	Muara Dua	Desa
11	Tanjung Damai	Desa
12	Sumber Jaya	Desa
13	Lubuk Garam	Desa
14	Liang Banir	Desa
15	Tanjung Datuk	Desa
16	Koto Raja	Desa
17	Sungai Nibung	Desa

Sumber: Monografi Kecamatan Siak Kecil Tahun 2019

**Tabel 3.2.12 Jumlah Desa dan Kelurahan di Kecamatan Pinggir Tahun 2019**

No.	Nama Wilayah	Kelurahan / Desa
(1)	(2)	(3)
1	Titian Antui	Kelurahan
2	Balai Raja	Kelurahan
3	Balai Pungut	Desa
4	Muara Basung	Desa
5	Pinggir	Desa
6	Semunai	Desa
7	Tengganau	Desa
8	Sungai Meranti	Desa
9	Pangkalan Libut	Desa
10	Buluh Apo	Desa

Sumber: Monografi Kecamatan Pinggir Tahun 2019

**Tabel 3.2.13 Jumlah Desa dan Kelurahan di Kecamatan Bandar Laksamana Tahun 2019**

No.	Nama Wilayah	Kelurahan / Desa
(1)	(2)	(3)
1	Parit I Api Api	Desa
2	Temiang	Desa
3	Api-Api	Desa
4	Tenggayun	Desa
5	Sepahat	Desa
6	Bukit Kerikil	Desa
7	Tanjung Leban	Desa

Sumber: Monografi Kecamatan Bandar Laksamana Tahun 2019

**Tabel 3.2.14 Jumlah Desa dan Kelurahan di Kecamatan Talang Muandau Tahun 2019**

No.	Nama Wilayah	Kelurahan / Desa
(1)	(2)	(3)
1	Tasik Serai	Desa
2	Tasik Serai Barat	Desa
3	Kuala Penaso	Desa
4	Beringin	Desa
5	Koto Pait Beringin	Desa
6	Melibur	Desa
7	Tasik Serai Timur	Desa
8	Tasik Tebing Serai	Desa
9	Serai Wangi	Desa

Sumber: Monografi Kecamatan Talang Muandau Tahun 2019

**Tabel 3.2.15 Jumlah Desa dan Kelurahan di Kecamatan Bathin Solapan Tahun 2019**

No.	Nama Wilayah	Kelurahan / Desa
(1)	(2)	(3)
1	Petani	Desa
2	Air Kulim	Desa
3	Buluh Manis	Desa
4	Bumbung	Desa
5	Pamesi	Desa
6	Kesumbo Ampai	Desa
7	Bathin Sobanga	Desa
8	Sebangar	Desa
9	Boncah Mahang	Desa
10	Balai Makam	Desa
11	Tambusai Batang Dui	Desa
12	Simpang Padang	Desa
13	Pematang Obo	Desa

Sumber: Monografi Kecamatan Bathin Solapan Tahun 2019

### 3.3 Pemberdayaan Masyarakat dan Desa

**Tabel 3.3.1 Klasifikasi Desa Berdasarkan Indeks Pembangunan Daerah**

No.	Klasifikasi Desa Berdasarkan Indeks Pembangunan Daerah	2019
(1)	(2)	(3)
1	Jumlah Desa Sangat Tertinggal	-
2	Jumlah Desa Tertinggal	10
3	Jumlah Desa Berkembang	100
4	Jumlah Desa Maju	25
5	Jumlah Desa mandiri	1
<b>Jumlah</b>		<b>136</b>

Sumber: Dinas Pemberdayaan Masyarakat dan Desa Kabupaten Bengkalis

**Tabel 3.3.2 Jumlah Lembaga dan Kelompok Kemasyarakatan Desa yang Aktif di Kabupaten Bengkalis**

No.	Lembaga / Kelompok Kemasyarakatan Desa	Satuan	2019
(1)	(2)	(3)	(4)
1	Karang Taruna	Unit	136
2	PKK	Unit	136
3	Lembaga Ketahanan Masyarakat	lembaga	136
4	Lembaga Pemberdayaan Masyarakat Desa	lembaga	136
5	Lembaga Adat	lembaga	136

Sumber: Dinas Pemberdayaan Masyarakat dan Desa Kabupaten Bengkalis

### 3.4 Pegawai Negeri Sipil (PNS)

Tabel 3.4.1 Jumlah Pegawai Negeri Sipil menurut Jenis Kelamin di Kabupaten Bengkalis

No	PNS	2017	2018	2019
(1)	(2)	(3)	(4)	(5)
1	Laki – Laki	2.960	2.775	2.708
2	Perempuan	4.551	4.453	4.503
<b>Jumlah</b>		<b>7.511</b>	<b>7.228</b>	<b>7.211</b>

Sumber: Badan Kepegawaian, Pendidikan dan Pelatihan Kabupaten Bengkalis

Tabel 3.4.2 Jumlah Pegawai Negeri Sipil menurut Jenis Kelamin dan Kecamatan dalam Kabupaten Bengkalis Tahun 2019

No	Kecamatan	PNS		Jumlah
		Laki-laki	Perempuan	
(1)	(2)	(3)	(4)	(5)
1	Bengkalis	1.593	1.570	3.163
2	Bantan	200	255	455
3	Bukit Batu	90	222	312
4	Mandau	192	960	1.152
5	Rupat	169	244	413
6	Rupat Utara	74	80	154
7	Siak Kecil	120	213	333
8	Pinggir	95	319	414
9	Bandar Laksamana	45	91	136
10	Talang Muandau	49	112	161
11	Bathin Solapan	81	437	518
<b>Jumlah</b>		<b>2.708</b>	<b>4.503</b>	<b>7.211</b>

Sumber: Badan Kepegawaian, Pendidikan dan Pelatihan Kabupaten Bengkalis

**Tabel 3.4.3 Jumlah Pegawai Negeri Sipil Menurut Jabatan dan Jenis Kelamin menurut Kecamatan dalam Kabupaten Bengkulu Tahun 2019**

No	Kecamatan	Eselon II			Eselon III			Eselon IV		
		L	P	J	L	P	J	L	P	J
(1)	(2)	(3)	(4)	(5)	(6)	(7)	(8)	(9)	(10)	(11)
1	Bengkalis	31	3	34	133	33	166	294	195	489
2	Bantan	-	-	-	2	-	2	12	4	16
3	Bukit Batu	-	-	-	2	-	2	17	14	31
4	Mandau	-	-	-	4	2	6	41	50	91
5	Rupat	-	-	-	2	-	2	30	8	38
6	Rupat Utara	-	-	-	2	-	2	12	3	15
7	Siak Kecil	-	-	-	2	-	2	7	6	13
8	Pinggir	-	-	-	1	1	2	20	11	31
9	Bandar Laksamana	-	-	-	2	-	2	4	3	7
10	Talang Muandau	-	-	-	2	-	2	6	-	6
11	Bathin Solapan	-	-	-	2	-	2	6	3	9
<b>Jumlah</b>		<b>31</b>	<b>3</b>	<b>34</b>	<b>154</b>	<b>36</b>	<b>190</b>	<b>449</b>	<b>297</b>	<b>746</b>

Keterangan: L = Laki-laki, P = Perempuan, dan J = Jumlah

Sumber: Badan Kepegawaian, Pendidikan dan Pelatihan Kabupaten Bengkulu

**Tabel 3.4.4 Jumlah Pegawai Negeri Sipil Menurut Tingkat Pendidikan di Kabupaten Bengkulu**

NO	TINGKAT PENDIDIKAN	2017	2018	2019
(1)	(2)	(3)	(4)	(5)
1	SD Sederajat	31	25	21
2	SLTP Sederajat	81	59	54
3	SLTA Sederajat	1.960	1.838	1.728
4	D1	50	42	36
5	D2	595	505	433
6	D3	781	779	802
7	D4	45	62	64
8	S1	3.691	3.655	3.777
9	S2	272	259	291
10	S3	5	4	5
<b>Jumlah</b>		<b>7.511</b>	<b>7.228</b>	<b>7.211</b>

Sumber: Badan Kepegawaian, Pendidikan dan Pelatihan Kabupaten Bengkulu

**Tabel 3.4.5 Jumlah Pegawai Negeri Sipil Menurut Tingkat Pendidikan dan Jenis Kelamin menurut Kecamatan dalam Kabupaten Bengkalis Tahun 2019**

No	Kecamatan	SD Sederajat			SMP Sederajat			SMA Sederajat			D1			D2		
		L	P	J	L	P	J	L	P	J	L	P	J	L	P	J
(1)	(2)	(3)	(4)	(5)	(6)	(7)	(8)	(9)	(10)	(11)	(12)	(13)	(14)	(15)	(16)	(17)
1	Bengkalis	12	-	12	22	4	26	667	482	1.149	1	9	10	43	74	117
2	Bantan	-	-	-	3	-	3	45	37	82	-	1	1	16	24	40
3	Bukit Batu	2	-	2	2	1	3	30	20	50	2	-	2	2	18	20
4	Mandau	1	-	1	2	-	2	49	97	146	-	5	5	7	67	74
5	Rupat	-	1	1	6	2	8	37	22	59	1	4	5	12	15	27
6	Rupat Utara	1	-	1	3	1	4	18	17	35	-	1	1	5	6	11
7	Siak Kecil	1	-	1	1	-	1	26	19	45	-	2	2	6	19	25
8	Pinggir	2	-	2	2	-	2	19	43	62	-	5	5	7	35	42
9	Bandar Laksamana	1	-	1	-	1	1	7	12	19	-	-	-	2	3	5
10	Talang Muandau	-	-	-	2	-	2	12	9	21	-	1	1	4	15	19
11	Bathin Solapan	-	-	-	1	1	2	17	43	60	-	4	4	7	46	53
<b>Jumlah</b>		<b>20</b>	<b>1</b>	<b>21</b>	<b>44</b>	<b>10</b>	<b>54</b>	<b>927</b>	<b>801</b>	<b>1.728</b>	<b>4</b>	<b>32</b>	<b>36</b>	<b>111</b>	<b>322</b>	<b>433</b>

Keterangan: L = Laki-laki, P = Perempuan, dan J = Jumlah

Sumber: Badan Kepegawaian, Pendidikan dan Pelatihan Kabupaten Bengkalis

Lanjutan Tabel 3.4.5 Jumlah Pegawai Negeri Sipil Menurut Tingkat Pendidikan dan Jenis Kelamin menurut Kecamatan dalam Kabupaten Bengkalis Tahun 2019

No	Kecamatan	D3			D4			S1			S2			S3		
		L	P	J	L	P	J	L	P	J	L	P	J	L	P	J
(1)	(2)	(18)	(19)	(20)	(21)	(22)	(23)	(24)	(25)	(26)	(27)	(28)	(29)	(30)	(31)	(32)
1	Bengkalis	84	230	314	19	9	28	581	711	1.292	161	49	210	3	2	5
2	Bantan	17	41	58	1	-	1	113	148	261	5	4	9	-	-	-
3	Bukit Batu	3	33	36	1	2	3	45	145	190	3	3	6	-	-	-
4	Mandau	13	134	147	11	10	21	97	626	723	12	21	33	-	-	-
5	Rupat	7	32	39	3	1	4	99	166	265	4	1	5	-	-	-
6	Rupat Utara	6	11	17	-	-	-	40	43	83	1	1	2	-	-	-
7	Siak Kecil	9	41	50	-	-	-	72	130	202	5	2	7	-	-	-
8	Pinggir	7	50	57	4	-	4	53	185	238	1	1	2	-	-	-
9	Bandar Laksamana	1	6	7	-	-	-	32	69	101	2	-	2	-	-	-
10	Talang Muandau	3	14	17	-	-	-	26	69	95	2	4	6	-	-	-
11	Bathin Solapan	4	56	60	2	1	3	47	280	327	3	6	9	-	-	-
<b>Jumlah</b>		<b>154</b>	<b>648</b>	<b>802</b>	<b>41</b>	<b>23</b>	<b>64</b>	<b>1.205</b>	<b>2.572</b>	<b>3.777</b>	<b>199</b>	<b>92</b>	<b>291</b>	<b>3</b>	<b>2</b>	<b>5</b>

Keterangan: L = Laki-laki, P = Perempuan, dan J = Jumlah

Sumber: Badan Kepegawaian, Pendidikan dan Pelatihan Kabupaten Bengkalis

**Tabel 3.4.6 Jumlah Pegawai Negeri Sipil Menurut Tingkat Kepangkatan dan Jenis Kelamin di Kabupaten Bengkulu**

No	Tingkat Kepangkatan	2017	2018	2019
(1)	(2)	(3)	(4)	(5)
1	Golongan I	70	48	44
2	Golongan II	2.171	1.884	1.805
3	Golongan III	3.816	3.928	4.097
4	Golongan IV	1.454	1.368	1.265
<b>Jumlah</b>		<b>7.511</b>	<b>7.228</b>	<b>7.211</b>

Sumber: Badan Kepegawaian, Pendidikan dan Pelatihan Kabupaten Bengkulu

**Tabel 3.4.7 Jumlah Pegawai Negeri Sipil Menurut Tingkat Kepangkatan dan Jenis Kelamin menurut Kecamatan dalam Kabupaten Bengkulu Tahun 2019**

No	Kecamatan	Golongan I			Golongan II			Golongan III			Golongan IV		
		L	P	J	L	P	J	L	P	J	L	P	J
(1)	(2)	(3)	(4)	(5)	(6)	(7)	(8)	(9)	(10)	(11)	(12)	(13)	(14)
1	Bengkalis	19	2	21	590	386	976	698	909	1.607	286	273	559
2	Bantan	1	-	1	39	51	90	112	168	280	48	36	84
3	Bukit Batu	3	-	3	29	31	60	45	131	176	13	60	73
4	Mandau	2	-	2	53	132	185	102	598	700	35	230	265
5	Rupat	4	1	5	40	49	89	98	158	256	27	36	63
6	Rupat Utara	3	1	4	18	22	40	49	49	98	4	8	12
7	Siak Kecil	2	-	2	34	48	82	52	134	186	32	31	63
8	Pinggir	3	-	3	24	72	96	56	221	277	12	26	38
9	Bandar Laksamana	-	-	-	5	18	23	25	62	87	15	11	26
10	Talang Muandau	1	-	1	19	36	55	27	69	96	2	7	9
11	Bathin Solapan	1	1	2	22	87	109	39	295	334	19	54	73
<b>Jumlah</b>		<b>39</b>	<b>5</b>	<b>44</b>	<b>873</b>	<b>932</b>	<b>1.805</b>	<b>1.303</b>	<b>2.794</b>	<b>4.097</b>	<b>493</b>	<b>772</b>	<b>1.265</b>

Keterangan: L = Laki-laki, P = Perempuan, dan J = Jumlah

Sumber: Badan Kepegawaian, Pendidikan dan Pelatihan Kabupaten Bengkulu



**Tabel 3.4.8 Jumlah Pegawai Negeri Sipil (PNS) Menurut Jabatan Fungsional dan Kecamatan dalam Kabupaten Bengkalis Tahun 2019**

No	Kecamatan	Pejabat Fungsional (Guru dan Medis)			Pejabat Fungsional Tertentu (Selain Guru dan Medis)			Pejabat Fungsional Umum (Pelaksana)		
		L	P	J	L	P	J	L	P	J
(1)	(2)	(3)	(4)	(5)	(6)	(7)	(8)	(9)	(10)	(11)
1	Bengkalis	215	703	918	58	42	100	862	594	1.456
2	Bantan	149	226	375	1	-	1	36	25	61
3	Bukit Batu	42	194	236	-	-	-	29	14	43
4	Mandau	96	849	945	1	1	2	50	58	108
5	Rupat	112	209	321	-	1	1	25	26	51
6	Rupat Utara	35	57	92	1	-	1	24	20	44
7	Siak Kecil	79	175	254	-	1	1	32	31	63
8	Pinggir	59	282	341	-	-	-	15	25	40
9	Bandar Laksamana	30	75	105	-	-	-	9	13	22
10	Talang Muandau	25	94	119	-	-	-	16	18	34
11	Bathin Solapan	58	403	461	-	1	1	15	30	45
<b>Jumlah</b>		<b>900</b>	<b>3.267</b>	<b>4.167</b>	<b>61</b>	<b>46</b>	<b>107</b>	<b>1.113</b>	<b>854</b>	<b>1.967</b>

Keterangan: L = Laki-laki, P = Perempuan, dan J = Jumlah

Sumber: Badan Kepegawaian, Pendidikan dan Pelatihan Kabupaten Bengkalis

**Tabel 3.4.9 Pegawai Negeri Sipil (PNS) Pensiun di Kabupaten Bengkalis**

Tahun	PNS Pensiun
(1)	(2)
2017	186
2018	305
2019	218

Sumber: Badan Kepegawaian, Pendidikan dan Pelatihan Kabupaten Bengkalis

**Tabel 3.4.10 Jumlah Pegawai Negeri Sipil (PNS) Pensiun Menurut Kecamatan dalam Kabupaten Bengkalis Tahun 2019**

No	Kecamatan	PNS Pensiun		
		L	P	Jumlah
(1)	(2)	(3)	(4)	(5)
1	Bengkalis	69	49	118
2	Bantan	3	5	8
3	Bukit Batu	5	5	10
4	Mandau	6	34	40
5	Rupat	9	2	11
6	Rupat Utara	1	-	1
7	Siak Kecil	5	3	8
8	Pinggir	3	6	9
9	Bandar Laksamana	2	-	2
10	Talang Muandau	1	-	1
11	Bathin Solapan	8	2	10
<b>Jumlah</b>		<b>112</b>	<b>106</b>	<b>218</b>

Keterangan: L = Laki-laki, P = Perempuan

Sumber: Badan Kepegawaian, Pendidikan dan Pelatihan Kabupaten Bengkalis

**Tabel 3.4.11 Jumlah Peserta Diklat Kepemimpinan Menurut Kecamatan dalam Kabupaten Bengkulu Tahun 2019**

No	Kecamatan	PIM I			PIM II			PIM III			PIM IV		
		L	P	J	L	P	J	L	P	J	L	P	J
(1)	(2)	(3)	(4)	(5)	(6)	(7)	(8)	(9)	(10)	(11)	(12)	(13)	(14)
1	Bengkalis	1	-	1	34	3	37	180	47	227	185	126	311
2	Bantan	-	-	-	-	-	-	3	-	3	4	3	7
3	Bukit Batu	-	-	-	-	-	-	2	1	3	6	7	13
4	Mandau	-	-	-	-	-	-	3	1	4	10	17	27
5	Rupat	-	-	-	-	-	-	2	-	2	13	1	14
6	Rupat Utara	-	-	-	-	-	-	2	-	2	6	-	6
7	Siak Kecil	-	-	-	-	-	-	4	1	5	-	3	3
8	Pinggir	-	-	-	-	-	-	1	-	1	4	5	9
9	Bandar Laksamana	-	-	-	-	-	-	1	1	2	3	-	3
10	Talang Muandau	-	-	-	-	-	-	-	-	-	3	-	3
11	Bathin Solapan	-	-	-	-	-	-	1	-	1	5	1	6
<b>Jumlah</b>		<b>1</b>	<b>-</b>	<b>1</b>	<b>34</b>	<b>3</b>	<b>37</b>	<b>199</b>	<b>51</b>	<b>250</b>	<b>239</b>	<b>163</b>	<b>402</b>

Keterangan: L = Laki-laki, P = Perempuan, dan J = Jumlah

Sumber: Badan Kepegawaian, Pendidikan dan Pelatihan Kabupaten Bengkulu

### 3.5 Tenaga Honorer (K2)

Tabel 3.5.1 Jumlah Tenaga Honorer (K2) Menurut Kecamatan dalam Kabupaten Bengkalis Tahun 2019

No	Kecamatan	Tenaga Kesehatan	Tenaga Penyuluh/ Pendamping	Tenaga Kebersihan	Tenaga Keamanan	Tenaga Lainnya	Jumlah
(1)	(2)	(3)	(4)	(5)	(6)	(7)	(8)
1	Bengkalis	5	3	22	30	193	253
2	Bantan	-	-	-	-	1	1
3	Bukit Batu	-	-	-	-	2	2
4	Mandau	-	-	-	2	3	5
5	Rupat	-	-	-	-	2	2
6	Rupat Utara	-	-	-	-	1	1
7	Siak Kecil	-	-	-	-	3	3
8	Pinggir	-	-	1	-	13	14
9	Bandar Laksamana	-	-	-	-	-	-
10	Talang Muandau	-	-	-	-	-	-
11	Bathin Solapan	-	-	-	-	-	-
<b>Jumlah</b>		<b>5</b>	<b>3</b>	<b>23</b>	<b>32</b>	<b>218</b>	<b>281</b>

Sumber: Badan Kepegawaian, Pendidikan dan Pelatihan Kabupaten Bengkalis

### 3.6 Lembaga Yudikatif

**Tabel 3.6.1 Jumlah PNS Di Lembaga Yudikatif Di Kabupaten Bengkalis Menurut Golongan Kepangkatan dan Jenis Kelamin Tahun 2019**

No	Golongan	Laki-Laki	Perempuan	Jumlah
(1)	(2)	(3)	(4)	(5)
1	Golongan I	0	0	0
2	Golongan II	3	1	4
3	Golongan III	16	20	36
4	Golongan IV	5	3	8
<b>Jumlah</b>		<b>24</b>	<b>24</b>	<b>48</b>

Sumber: Lembaga Yudikatif Di Kabupaten Bengkalis

**Tabel 3.6.2 Jumlah PNS di Lembaga yudikatif di Kabupaten Bengkalis Menurut Pejabat Struktur dan Jenis Kelamin Tahun 2019**

No	Jabatan Struktural	Laki-Laki	Perempuan	Jumlah
(1)	(2)	(3)	(4)	(5)
1	Eselon I	0	0	0
2	Eselon II	0	0	0
3	Eselon III	2	1	3
4	Eselon IV	2	7	9
<b>Jumlah</b>		<b>4</b>	<b>8</b>	<b>12</b>

Sumber: Lembaga Yudikatif di Kabupaten Bengkalis

**Tabel 3.6.3 Jumlah PNS Di Lembaga Yudikatif Di Kabupaten Bengkalis Menurut Jenjang Pendidikan Dan Jenis Kelamin Tahun 2019**

No	Jenjang Pendidikan	PNS		NON PNS	
		Laki-laki	Perempuan	Jumlah	Rasio
(1)	(2)	(3)	(4)	(5)	(6)
1	SD	0	0	0	0
2	SLTP	0	0	0	0
3	SLTA	2	3	13	5
4	D1	0	0	1	0
5	D2	0	0	0	0
6	D3	2	0	2	2
7	D4/S1	10	16	7	5
8	S2	10	5	0	0
9	S3	0	0	0	0
<b>Jumlah</b>		<b>24</b>	<b>24</b>	<b>23</b>	<b>12</b>

Sumber: Lembaga Yudikatif Di Kabupaten Bengkalis



## BAB IV SEKTOR KEPENDUDUKAN PENGENDALIAN PENDUDUK DAN KELUARGA BERENCANA



**BIDANG STATISTIK DAN PERSANDIAN  
DINAS KOMUNIKASI,  
INFORMATIKA DAN STATISTIK  
KABUPATEN BENGKALIS**

Penduduk Usia Kerja adalah penduduk yang berumur 15 tahun ke atas. Sedangkan angkatan kerja adalah penduduk usia kerja (15 tahun ke atas) yang bekerja, punya pekerjaan namun sementara tidak bekerja, dan pengangguran.



## **BAB IV**

### **KEPENDUDUKAN, PENGENDALIAN PENDUDUK DAN KELUARGA BERENCANA**

#### **4.1 Penduduk**

Penduduk merupakan komponen utama dalam pembangunan nasional suatu bangsa. Penduduk merupakan sumber daya manusia yang melakukan dan melaksanakan pembangunan sekaligus merupakan objek atau sasaran pembangunan itu sendiri. Dengan kata lain, penduduk berfungsi sebagai komponen output dalam pembangunan. Oleh karena itu, pengelolaan penduduk perlu diarahkan kepada pengendalian kuantitas, peningkatan kualitas, dan pengarahan mobilitas sehingga mempunyai ciri-ciri dan karakteristik yang menunjang kegiatan pembangunan. Permasalahan. Kependudukan seperti jumlah, komposisi, dan distribusi penduduk menurut umur dan jenis kelamin harus selalu dipantau perkembangannya.

Penduduk Kabupaten Bengkalis Tahun 2019 berdasarkan data dari Dinas dan Kependudukan dan Catatan Sipil Kabupaten Bengkalis sebanyak 553.938 jiwa terdiri dari 284.262 laki-laki (51,32 persen) dan 269.676 perempuan (48,68 persen). Perbandingan jumlah penduduk laki-laki dan perempuan disajikan melalui angka rasio jenis kelamin (sex ratio). Sex rasio Penduduk Kabupaten Bengkalis sebesar 105. Dimana jumlah penduduk laki-laki lebih tinggi dibandingkan dengan jumlah penduduk perempuan.

Penduduk Kabupaten Bengkalis sangat heterogen dengan mayoritas beragama islam. Selain suku Melayu yang merupakan suku mayoritas, penduduk Kabupaten Bengkalis berasal dari berbagai suku bangsa, seperti Aceh, Banjar, Batak, Bugis, Jawa, Minang, Sunda dan Tionghoa.

**Tabel 4.1.1 Jumlah Penduduk Menurut Kecamatan, Jenis Kelamin, dan Sex Rasio di Kabupaten Bengkulu Tahun 2019**

No.	Kecamatan	Laki-Laki		Perempuan		Jumlah	%	Sex Rasio
		N (Jiwa)	%	N (Jiwa)	%			
(1)	(2)	(3)	(4)	(5)	(6)	(7)	(8)	(9)
1	Bengkalis	41.694	7,53	40.417	7,3	82.111	14,82	103
2	Bantan	21.331	3,85	20.141	3,64	41.472	7,49	106
3	Bukit Batu	10.666	1,93	10.279	1,86	20.945	3,78	104
4	Mandau	77.297	13,95	73.509	13,27	150.806	27,22	105
5	Rupat	17.005	3,07	16.111	2,91	33.116	5,98	106
6	Rupat Utara	7.070	1,28	6.713	1,21	13.783	2,49	105
7	Siak Kecil	12.358	2,23	11.761	2,12	24.119	4,35	105
8	Pinggir	31.443	5,68	29.493	5,32	60.936	11	107
9	Bandar Laksamana	7.738	1,4	7.219	1,3	14.957	2,7	107
10	Talang Muandau	11.884	2,15	10.856	1,96	22.740	4,11	109
11	Bathin Solapan	45.776	8,26	43.177	7,79	88.953	16,06	106
<b>Kabupaten Bengkulu</b>		<b>284.262</b>	<b>51,32</b>	<b>269.676</b>	<b>48,68</b>	<b>553.938</b>	<b>100</b>	<b>105</b>

Sumber: Dinas Kependudukan dan Pencatatan Sipil Kabupaten Bengkulu

**Tabel 4.1.2 Jumlah Penduduk Menurut Usia Di Kabupaten Bengkulu Tahun 2017 S.D. 2019**

No	Kelompok Umur	2017	2018	2019
(1)	(2)	(3)	(4)	(5)
1	0-4	61.554	61.280	45.260
2	5-9	58.888	59.518	56.352
3	10-14	53.755	53.788	52.416
4	15-19	48.290	48.611	38.703
5	20-24	43.781	43.268	48.352
6	25-29	48.161	48.448	45.663
7	30-34	47.227	47.545	45.371
8	35-39	45.343	45.536	48.237
9	40-44	41.003	41.929	44.090
10	45-49	33.432	34.601	38.560
11	50-54	26.180	27.301	30.264
12	55-59	20.112	21.077	22.717
13	60-64	13.566	14.507	16.039
14	65-69	8.479	9.100	10.523
15	70-74	4.895	5.109	5.563
16	75+	4.415	4.610	5.828
<b>Jumlah</b>		<b>559.081</b>	<b>566.228</b>	<b>553.938</b>

Sumber: Dinas Kependudukan dan Pencatatan Sipil Kabupaten Bengkulu



**Tabel 4.1.3 Tabel Data Jumlah Penduduk Menurut Kelompok Umur, Jenis Kelamin, dan Rasio di Kabupaten Bengkalis Tahun 2019**

No.	Kelompok Umur (Tahun)	Penduduk			
		Laki-Laki	Perempuan	Jumlah	Rasio
(1)	(2)	(3)	(4)	(5)	(6)
1	0 - 4	23.496	21.764	45.260	108
2	5 - 9	29.066	27.286	56.352	107
3	10 - 14	26.884	25.532	52.416	105
4	15 - 19	19.646	19.057	38.703	103
5	20 - 24	25.031	23.321	48.352	107
6	25 - 29	23.357	22.306	45.663	105
7	30 - 34	22.564	22.807	45.371	99
8	35 - 39	23.926	24.311	48.237	98
9	40 - 44	22.806	21.284	44.090	107
10	45 - 49	20.125	18.435	38.560	109
11	50 - 54	15.963	14.301	30.264	112
12	55 - 59	11.845	10.872	22.717	109
13	60 - 64	8.220	7.819	16.039	105
14	65 - 69	5.462	5.061	10.523	108
15	70 - 74	2.809	2.754	5.563	102
16	≥75	3.062	2.766	5.828	111
<b>Jumlah</b>		<b>284.262</b>	<b>269.676</b>	<b>553.938</b>	<b>105</b>

Sumber: Dinas Kependudukan dan Pencatatan Sipil Kabupaten Bengkalis

**Tabel 4.1.4 Penduduk Menurut Kelompok Usia dan Kecamatan di Kabupaten Bengkalis Tahun 2019**

No	Kecamatan	0-4			5-20		
		LK	PR	JML	LK	PR	JML
(1)	(2)	(3)	(4)	(5)	(6)	(7)	(8)
1	Bengkalis	3.602	3.351	6.953	11.148	10.587	21.735
2	Bantan	1.758	1.671	3.429	5.222	4.833	10.055
3	Bukit Batu	919	775	1.694	3.082	2.890	5.972
4	Mandau	5.959	5.545	11.504	22.582	21.268	43.850
5	Rupat	1.386	1.320	2.706	4.451	4.421	8.872
6	Rupat Utara	494	528	1.022	2.014	1.957	3.971
7	Siak Kecil	1.115	988	2.103	3.296	3.214	6.510
8	Pinggir	2.737	2.434	5.171	9.069	8.813	17.882
9	Bandar Laksamana	699	692	1.391	2.348	2.202	4.550
10	Talang Muandau	1.055	959	2.014	3.482	3.363	6.845
11	Bathin Solapan	3.772	3.501	7.273	13.888	13.120	27.008
<b>Jumlah</b>		<b>23.496</b>	<b>21.764</b>	<b>45.260</b>	<b>80.582</b>	<b>76.668</b>	<b>157.250</b>

Lanjutan Tabel 4.1.4 Penduduk Menurut Kelompok Usia dan Kecamatan di Kabupaten Bengkulu Tahun 2019

No	Kecamatan	21-60			Diatas 60 Tahun		
		LK	PR	JML	LK	PR	JML
(1)	(2)	(9)	(10)	(11)	(12)	(13)	(14)
1	Bengkalis	23.764	22.954	46.718	3.180	3.525	6.705
2	Bantan	12.439	11.745	24.184	1.912	1.892	3.804
3	Bukit Batu	5.785	5.748	11.533	880	866	1.746
4	Mandau	44.318	42.617	86.935	4.438	4.079	8.517
5	Rupat	9.925	9.116	19.041	1.243	1.254	2.497
6	Rupat Utara	4.050	3.731	7.781	512	497	1.009
7	Siak Kecil	6.940	6.529	13.469	1.007	1.030	2.037
8	Pinggir	18.078	16.956	35.034	1.559	1.290	2.849
9	Bandar Laksamana	4.272	3.929	8.201	419	396	815
10	Talang Muandau	6.772	6.151	12.923	575	383	958
11	Bathin Solapan	26.169	25.027	51.196	1.947	1.529	3.476
<b>Jumlah</b>		<b>162.512</b>	<b>154.503</b>	<b>317.015</b>	<b>17.672</b>	<b>16.741</b>	<b>34.413</b>

Sumber: Dinas Kependudukan dan Pencatatan Sipil Kabupaten Bengkulu

Tabel 4.1.5 Jumlah Kepadatan Penduduk Perkecamatan di Kabupaten Bengkulu (Orang/km<sup>2</sup>)

No.	Kecamatan	2017	2018	2019
(1)	(2)	(3)	(4)	(5)
1	Bengkalis	157	160	177
2	Bantan	98	100	94
3	Bukit Batu	40	42	35
4	Mandau	831	831	289
5	Rupat	35	36	29
6	Rupat Utara	22	20	36
7	Siak Kecil	31	32	26
8	Pinggir	44	44	79
9	Bandar Laksamana	22	22	11
10	Talang Muandau	18	18	16
11	Bathin Solapan	111	114	130
<b>Kabupaten Bengkulu</b>		<b>69</b>	<b>70</b>	<b>64</b>

Sumber: Dinas Kependudukan dan Pencatatan Sipil Kabupaten Bengkulu

**Tabel 4.1.6 Laju Pertumbuhan Penduduk Perkecamatan Bengkulu**

No	Kecamatan	2017	2018	2019
(1)	(2)	(3)	(4)	(5)
1	Bengkalis	2,29	1,74	-0,23
2	Bantan	-0,30	1,88	-2,09
3	Bukit Batu	-0,46	2,93	3,19
4	Mandau	1,77	-0,10	0,86
5	Rupat	-0,05	1,07	3,60
6	Rupat Utara	-2,08	-8,08	10,24
7	Siak Kecil	1,70	2,72	0,51
8	Pinggir	-3,09	-0,31	3,32
9	Bandar Laksamana	...	2,82	5,66
10	Talang Muandau	...	0,52	2,61
11	Bathin Solapan	...	3,18	5,04
<b>Kabupaten Bengkulu</b>		<b>0,58</b>	<b>1,02</b>	<b>1,78</b>

Sumber: Dinas Kependudukan dan Pencatatan Sipil Kabupaten Bengkulu

**Tabel 4.1.7 Jumlah Akte Yang Dikeluarkan Kabupaten Bengkulu Perkecamatan Tahun 2018**

No	Kecamatan	Jenis Akte yang Dikeluarkan Tahun 2018					
		Kelahiran		Perkawinan		Perceraian	
		Lk	Pr	Lk	Pr	Lk	Pr
(1)	(2)	(3)	(4)	(5)	(6)	(7)	(8)
1	Bengkalis	10.943	10.221	6.024	5.133	240	284
2	Bantan	9.684	8.504	4.715	4.558	98	132
3	Bukit Batu	2.833	2.493	2.595	1.708	15	23
4	Mandau	21.495	19.785	7.051	6.882	83	147
5	Rupat	3.053	2.977	1.477	1.477	9	15
6	Rupat Utara	1.373	1.403	493	459	7	14
7	Siak Kecil	4.243	3.824	3.921	2.714	44	54
8	Pinggir	6.684	6.409	3.179	3.109	13	18
9	Bandar Laksamana	1.706	1.602	1.251	836	7	8
10	Talang Muandau	2.076	1.849	1.042	1.018	4	7
11	Bathin Solapan	12.681	11.811	3.638	3.391	53	45
<b>Jumlah</b>		<b>76.771</b>	<b>70.878</b>	<b>35.386</b>	<b>31.285</b>	<b>573</b>	<b>747</b>

Sumber: Dinas Kependudukan dan Catatan Sipil Kabupaten Bengkulu

**Tabel 4.1.8 Data Akta Yang Dikeluarkan Kabupaten Bengkalis Perkecamatan Tahun 2019**

No.	Kecamatan	Akta Yang Dikeluarkan Tahun S/D 2019					
		Kelahiran		Kematian		Perkawinan	Perceraian
		L	P	L	P		
(1)	(2)	(3)	(4)	(5)	(6)	(7)	(8)
1	Bengkalis	11.322	10.581	377	264	14.250	522
2	Bantan	10.455	9.295	385	264	9.675	227
3	Bukit Batu	4.115	3.707	31	46	4.769	40
4	Mandau	22.983	21.225	353	129	23.159	291
5	Rupat	3.424	3.333	43	27	4.433	20
6	Rupat Utara	1.466	1.451	6	2	1.237	19
7	Siak Kecil	4.597	4.167	25	20	6.808	82
8	Pinggir	6.680	6.392	62	19	8.052	33
9	Bandar Laksamana	2.195	2.021	1	0	2.596	8
10	Talang Muandau	12.801	12.129	77	32	11.550	114
11	Bathin Solapan	2.469	2.272	21	13	2.677	16
<b>Jumlah</b>		<b>82.507</b>	<b>76.573</b>	<b>1.381</b>	<b>816</b>	<b>89.206</b>	<b>1.372</b>

Sumber: Dinas Kependudukan dan Catatan Sipil Kabupaten Bengkalis

**Tabel 4.1.9 KTP yang dikeluarkan Tahun 2018 Kabupaten Bengkalis Perkecamatan**

No	Kecamatan	Jumlah KTP yang di Keluarkan	Penduduk Memiliki KTP		Penduduk Belum Memiliki KTP		Jumlah KK Yang di Keluarkan
			Lk	Pr	Lk	Pr	
(1)	(2)	(3)	(4)	(5)	(6)	(7)	(8)
1	Bengkalis	56.572	28.435	28.137	13.426	12.318	12.449
2	Bantan	29.564	15.116	14.448	6.720	6.062	8.095
3	Bukit Batu	13.941	6.995	6.946	3.304	3.041	3.001
4	Mandau	102.619	52.361	50.258	24.322	22.572	8.954
5	Rupat	22.077	11.438	10.639	5.058	4.808	6.459
6	Rupat Utara	8.434	4.344	4.090	2.043	1.964	3.125
7	Siak Kecil	16.197	8.277	7.920	4.009	3.790	5.505
8	Pinggir	39.291	20.317	18.974	10.125	9.522	7.376
9	Bandar Laksamana	9.190	4.757	4.433	2.560	2.473	1.201
10	Talang Muandau	13.806	7.246	6.560	3.991	3.685	3.571
11	Bathin Solapan	57.227	29.326	27.901	15.290	14.143	4.535
<b>Jumlah</b>		<b>368.918</b>	<b>188.612</b>	<b>180.306</b>	<b>90.848</b>	<b>84.378</b>	<b>64.271</b>

Sumber: Dinas Kependudukan dan Catatan Sipil Kabupaten Bengkalis

**Tabel 4.1.10 Data KTP Yang Dikeluarkan Kabupaten Bengkulu Perkecamatan Tahun 2019**

No.	Kecamatan	Jumlah KTP Yang Dikeluarkan	Penduduk Memiliki KTP		Penduduk Belum Memiliki KTP		Jumlah KK Yang Dikeluarkan
			Lk	Pr	Lk	Pr	
(1)	(2)	(3)	(4)	(5)	(6)	(7)	(8)
1	Bengkalis	59.350	30.024	29.326	373	454	5.368
2	Bantan	31.070	16.020	15.050	178	203	2.408
3	Bukit Batu	18.458	9.361	9.097	162	168	1.246
4	Mandau	139.042	71.326	67.716	2.397	2.604	11.104
5	Rupat	23.200	12.073	11.127	497	538	3.335
6	Rupat Utara	9.747	5.081	4.666	126	178	1.408
7	Siak Kecil	16.488	8.508	7.980	283	311	1.725
8	Pinggir	48.971	25.423	23.548	1.023	1.046	5.354
9	Bandar Laksamana	6.755	3.601	3.154	540	548	2.363
10	Talang Muandau	15.917	8.461	7.456	1.911	2.021	6.132
11	Bathin Solapan	5.948	3.103	2.845	195	187	982
<b>Jumlah Total</b>		<b>374.946</b>	<b>192.981</b>	<b>181.965</b>	<b>7.685</b>	<b>8.258</b>	<b>41.425</b>

Sumber: Dinas Kependudukan dan Catatan Sipil Kabupaten Bengkulu

#### 4.2 Keluarga Berencana (KB), Ibu Hamil dan Bayi

**Tabel 4.2.1 Jumlah Klinik KB, Peserta KB Baru, dan Peserta KB Aktif di Kabupaten Bengkulu Tahun 2019 s.d. Bulan Juni 2020**

No.	Kecamatan	2019			2020		
		Klinik KB	Peserta KB Baru	Peserta KB Aktif	Klinik KB	Peserta KB Baru	Peserta KB Aktif
(1)	(2)	(3)	(4)	(5)	(6)	(7)	(8)
1	Bengkalis	3	984	8.602	3	451	9.002
2	Bantan	2	440	4.967	2	141	5.050
3	Bukit Batu	1	341	3.662	1	114	3.761
4	Mandau	3	2.049	17.447	4	967	18.369
5	Rupat	2	218	3.612	2	116	3.720
6	Rupat Utara	1	105	1.901	1	50	1.941
7	Siak Kecil	2	182	2.581	2	77	2.644
8	Pinggir	2	3.326	8.421	2	1.200	9.561
9	Bandar Laksamana	1	290	1.472	1	175	1.631
10	Talang Muandau	1	918	1.995	1	444	2.342
11	Bathin Solapan	2	1.934	13.538	2	919	14.362
<b>Kabupaten Bengkulu</b>		<b>20</b>	<b>10.787</b>	<b>68.198</b>	<b>21</b>	<b>4.654</b>	<b>72.383</b>

Sumber: Dinas Pengendalian Penduduk dan Keluarga Berencana Kabupaten Bengkulu

**Tabel 4.2.2 Data Pengendalian Penduduk dan Keluarga Berencana (KB) Kabupaten Bengkulu Tahun 2019 s.d. Bulan Juni 2020**

No.	Jenis Data	Satuan	2019	2020
(1)	(2)	(3)	(4)	(5)
<b>1</b>	<b>Jumlah Pasangan Usia Subur</b>			
	* Jumlah pasangan Usia Subur Peserta KB	Pasang	68.189	72.383
	* Jumlah pasangan Usia Subur bukan Peserta KB	Pasang	107.095	108.472
<b>2</b>	<b>Petugas KB</b>			
	* Laki-laki	Orang	8	8
	* Perempuan	Orang	15	14
<b>3</b>	<b>Bina Keluarga Balita</b>			
	* Jumlah Kader	Orang	981	981
	* Sarana BKB	Buah	-	-
<b>4</b>	<b>Peserta KB</b>			
	* MKJP	Orang	2.241	727
	* Non MKJP	Orang	8.546	3.970
<b>5</b>	<b>Peserta KB Berdasarkan Alat/Metode</b>			
	* IUD/Spiral	Orang	2.989	3.162
	* MOW	Orang	1.462	1.621
	* MOP	Orang	691	692
	* KONDOM	Orang	1.513	1.757
	* IMPLAN/Susuk	Orang	5.215	5.355
	* SUNTIK	Orang	41.631	44.294
	* PIL/Obat	Orang	14.697	15.502
<b>6</b>	<b>Sarana dan Pra Sarana KB</b>			
	* Jumlah Alat Peraga KB	Unit	11	11
	* Jumlah Balai KB	Balai	7	9
<b>7</b>	<b>Unit Pelayanan KB</b>			
	* Puskesmas	Unit	17	18
	* Puskesmas Pembantu	Unit	149	151
	* Klinik KB	Unit	20	21
	* Pos Pelayanan Keluarga Berencana Desa	Unit	-	-
<b>8</b>	<b>Jumlah Tenaga Klinik KB</b>			
	* Dokter	Orang	47	48
	* Bidan	Orang	176	186
<b>9</b>	<b>Jumlah Petugas KB</b>			
	* Petugas Lapangan KB	Orang	20	19
	* Penyuluh KB	Orang	3	3

Sumber: Dinas Pengendalian Penduduk dan Keluarga Berencana Kabupaten Bengkulu

**Tabel 4.2.3 Jumlah Peserta KB Baru Menurut Kontrasepsi di Kabupaten Bengkalis s.d. Juni 2020**

No	Kecamatan	Jumlah Peserta KB Baru Menurut Metode Kontrasepsi							Jumlah
		IUD	MOW	MOP	KONDOM	IMPLAN	SUNTIKAN	PIL	
(1)	(2)	(3)	(4)	(5)	(6)	(7)	(8)	(9)	(10)
1	Bengkalis	14	56	0	13	27	226	143	479
2	Bantan	8	5	0	3	15	97	26	154
3	Bukit Batu	4	8	0	1	12	48	51	124
4	Mandau	47	99	0	53	44	613	181	1.037
5	Rupat	0	3	0	0	11	92	25	131
6	Rupat Utara	1	0	0	2	12	25	11	51
7	Siak Kecil	0	1	1	0	10	63	15	90
8	Pinggir	22	0	0	137	67	772	251	1.249
9	Bandar Laksamana	9	1	0	17	19	99	35	180
10	Talang Muandau	0	1	0	22	55	295	85	458
11	Bathin Solapan	91	22	0	40	62	401	320	936
<b>Jumlah</b>		<b>196</b>	<b>196</b>	<b>1</b>	<b>288</b>	<b>334</b>	<b>2.731</b>	<b>1.143</b>	<b>4.889</b>

Sumber: Dinas Pengendalian Penduduk dan Keluarga Berencana Kabupaten Bengkalis

**Tabel 4.2.4 Jumlah Pasangan Usia Subur (PUS), Peserta KB Aktif dan PUS Peserta KB Drop Out berdasarkan kecamatan di Kabupaten Bengkalis Tahun 2019**

No.	Kecamatan	Pasangan Usia Subur (PUS)	Peserta KB Aktif	PUS Peserta KB Drop Out (DO)
(1)	(2)	(3)	(4)	(5)
1	Bengkalis	12.840	10.699	47
2	Bantan	7.357	5.718	550
3	Bukit Batu	5.527	2.140	14
4	Mandau	28.996	19.786	35
5	Rupat	6.338	3.716	4
6	Rupat Utara	2.486	2.085	0
7	Siak Kecil	3.686	3.078	4
8	Pinggir	14.398	9.942	2
9	Bandar Laksamana	2.785	921	0
10	Talang Muandau	5.827	3.144	0
11	Bathin Solapan	20.676	3.603	43
<b>JUMLAH</b>		<b>110.916</b>	<b>64.832</b>	<b>699</b>

Sumber: Dinas Kesehatan Kabupaten Bengkalis

**Tabel 4.2.5 Jumlah Ibu Hamil, Kematian Ibu Akibat Melahirkan, Bayi Yang Dilahirkan, dan Kematian Bayi Berdasarkan Kecamatan di Kabupaten Bengkalis Tahun 2019**

No.	Kecamatan	Jumlah Ibu Hamil	Jumlah Kematian Ibu Akibat Melahirkan	Jumlah Kelahiran Hidup	Jumlah Bayi yang dilahirkan
(1)	(2)	(3)	(4)	(5)	(6)
1	Bengkalis	1.711	0	1.333	1.353
2	Bantan	979	1	883	906
3	Bukit Batu	438	0	360	354
4	Mandau	2.694	4	2.789	6.520
5	Rupat	784	1	644	884
6	Rupat Utara	331	0	248	239
7	Siak Kecil	470	0	418	469
8	Pinggir	1.814	1	1.607	1.590
9	Bandar Laksamana	293	2	299	320
10	Talang Muandau	634	2	434	428
11	Bathin Solapan	3.599	3	1.660	1.556
<b>JUMLAH</b>		<b>13.747</b>	<b>14</b>	<b>10.675</b>	<b>14.619</b>

**Lanjutan Tabel 4.2.5 Jumlah Ibu Hamil, Kematian Ibu Akibat Melahirkan, Bayi Yang Dilahirkan, dan Kematian Bayi Berdasarkan Kecamatan di Kabupaten Bengkalis Tahun 2019**

No.	Kecamatan	Jumlah Kematian Bayi	Angka Kematian Balita	Jumlah Kematian Penduduk Usia 0-4 Tahun
(1)	(2)	(7)	(8)	(9)
1	Bengkalis	10	7,5	10
2	Bantan	19	21,5	19
3	Bukit Batu	2	5,6	2
4	Mandau	0	0	0
5	Rupat	4	6,2	4
6	Rupat Utara	4	16,1	4
7	Siak Kecil	3	7,2	3
8	Pinggir	0	0	0
9	Bandar Laksamana	2	6,7	2
10	Talang Muandau	0	0	0
11	Bathin Solapan	3	1,8	3
<b>JUMLAH</b>		<b>47</b>	<b>72,6</b>	<b>47</b>

Sumber: Dinas Kesehatan Kabupaten Bengkalis





# BAB V SEKTOR POLITIK, HUKUM DAN KEAMANAN



**BIDANG STATISTIK DAN PERSANDIAN  
DINAS KOMUNIKASI,  
INFORMATIKA DAN STATISTIK  
KABUPATEN BENGKALIS**

Salah satu wujud keterlibatan masyarakat dalam proses politik adalah pemilihan umum (pemilu) atau Pemilihan Kepala Daerah (Pilkada). Pemilu atau Pilkada merupakan sarana bagi masyarakat untuk ikut menentukan figur dan arah kepemimpinan negara atau daerah dalam periode tertentu.

## **BAB V**

### **POLITIK, HUKUM DAN KEAMANAN**

#### **5.1 Politik**

Salah satu wujud keterlibatan masyarakat dalam proses politik adalah pemilihan umum (pemilu) atau Pemilihan Kepala Daerah (Pilkada). Pemilu atau Pilkada merupakan sarana bagi masyarakat untuk ikut menentukan figur dan arah kepemimpinan negara atau daerah dalam periode tertentu. Ketika demokrasi mendapat perhatian yang luas dari masyarakat dunia, penyelenggaraan pemilu/pilkada yang demokratis menjadi syarat penting dalam pembentukan kepemimpinan sebuah Negara atau sebuah daerah. Pemilu/Pilkada memiliki fungsi utama untuk menghasilkan kepemimpinan yang benar-benar mendekati kehendak rakyat. Oleh karena itu, Pemilu/Pilkada merupakan salah satu sarana legitimasi kekuasaan.

Pemilu atau Pilkada dapat dikatakan aspiratif dan demokratis apabila memenuhi beberapa persyaratan. Pertama, Pemilu/Pilkada harus bersifat kompetitif, dalam artian peserta Pemilu/Pilkada harus bebas dan otonom. Kedua, Pemilu/Pilkada yang diselenggarakan secara berkala, dalam artian Pemilu/Pilkada harus diselenggarakan secara teratur dengan jarak waktu yang jelas. Ketiga, Pemilu/Pilkada harus inklusif, artinya semua kelompok masyarakat harus memiliki peluang yang sama untuk berpartisipasi dalam pelaksanaan pemilu/pilkada. Tidak ada satu pun kelompok yang diperlakukan secara diskriminatif dalam prosesnya. Keempat, pemilih harus diberi keleluasaan untuk mempertimbangkan dan mendiskusikan alternatif pilihannya dalam suasana bebas, tidak di bawah tekanan, dan akses memperoleh informasi yang luas. Kelima, penyelenggara Pemilu/Pilkada yang tidak memihak dan independen.

Peran partai politik telah memberikan kontribusi yang signifikan bagi sistem perpolitikan di Indonesia khususnya di Kabupaten Bengkalis, terutama dalam kehidupan masyarakatnya yang dinamis. Jika kapasitas dan kinerja partai politik dapat ditingkatkan, maka hal ini akan berpengaruh besar terhadap peningkatan kualitas demokrasi dan kinerja sistem politik. Oleh karena itu, peran partai politik perlu ditingkatkan kapasitas, kualitas, dan kinerjanya agar dapat mewujudkan aspirasi dan kehendak rakyat dan meningkatkan kualitas demokrasi.

## 5.2 Dewan Perwakilan Rakyat Daerah (DPRD) Kabupaten Bengkalis

Tabel 5.2.1 Jumlah Anggota DPRD Kabupaten Bengkalis Menurut Partai

No.	Partai	2018			2019			2020		
		L	P	J	L	P	J	L	P	J
(1)	(2)	(3)	(4)	(5)	(6)	(7)	(8)	(9)	(10)	(11)
1	PKS	6	-	6	7	1	8	7	1	8
2	GOLKAR	7	1	8	7	1	8	7	1	8
3	PAN	8	-	8	6	-	6	6	-	6
4	PDIP	4	1	5	5	1	6	5	1	6
5	GERINDRA	4	-	4	6	-	6	6	-	6
6	DEMOKRAT	3	1	4	2	-	2	2	-	2
7	NASDEM	2	1	3	2	1	3	2	1	3
8	PPP	2	-	2	1	-	1	1	-	1
9	PBB	1	-	1	1	-	1	1	-	1
10	PKB	1	-	1	3	-	3	3	-	3
11	PERINDO	-	-	-	1	-	1	1	-	1
12	HANURA	2	-	2	-	-	-			
13	PKPI	1	-	1	-	-	-			
<b>Jumlah</b>		<b>41</b>	<b>4</b>	<b>45</b>	<b>41</b>	<b>4</b>	<b>45</b>	<b>41</b>	<b>4</b>	<b>45</b>

Sumber: Sekretariat DPRD Kabupaten Bengkalis

Catatan: L = Laki-laki, P = Perempuan, dan J = Jumlah

Tabel 5.2.2 Jumlah Anggota DPRD Kabupaten Bengkalis Menurut Komisi

No.	Komisi	2017			2019		
		L	P	J	L	P	J
(1)	(2)	(3)	(4)	(5)	(6)	(7)	(8)
1	Komisi I	8	2	10	8	1	9
2	Komisi II	13	-	13	12	-	12
3	Komisi III	7	1	8	7	1	8
4	Komisi IV	9	1	10	10	2	12
<b>Jumlah</b>		<b>37</b>	<b>4</b>	<b>41</b>	<b>37</b>	<b>4</b>	<b>41</b>

Sumber: Sekretariat DPRD Kabupaten Bengkalis

Catatan: L = Laki-laki, P = Perempuan, dan J = Jumlah

**Tabel 5.2.3 Rekapitulasi Daftar Pemilih Tetap Kabupaten Bengkulu/Kota Pemilihan Bupati dan Wakil Bupati Bengkulu Tahun 2020**

No	Nama Kecamatan	Jumlah Desa / Kelurahan	Jumlah TPS	Jumlah Pemilih		
				L	P	L+P
(1)	(2)	(3)	(4)	(5)	(6)	(7)
1	Bengkalis	31	186	29.600	28.563	58.163
2	Bantan	23	104	15.885	15.302	31.187
3	Bukit Batu	10	50	7.396	7.230	14.626
4	Mandau	11	343	50.827	49.341	100.168
5	Rupat	16	80	12.884	12.002	24.886
6	Rupat Utara	8	34	5.529	5.155	10.684
7	Siak Kecil	17	58	8.950	8.592	17.542
8	Pinggir	10	152	21.646	20.759	42.405
9	Bandar Laksamana	7	34	5.484	5.140	10.624
10	Talang Muandau	9	57	8.998	8.264	17.262
11	Bathin Solapan	13	187	29.894	28.540	58.434
<b>Jumlah</b>		<b>155</b>	<b>1.285</b>	<b>197.093</b>	<b>188.888</b>	<b>385.981</b>

Sumber : KPU Kabupaten Bengkulu

### 5.3 Hukum Dan Keamanan

**Tabel 5.3.1 Jumlah Produk Hukum Kabupaten Bengkulu**

No.	Produk Hukum	2017	2018
(1)	(2)	(3)	(4)
1	Peraturan Daerah	5	8
2	Keputusan DPRD	34	-
3	Keputusan Pimpinan DPRD	2	-
4	Peraturan Bupati	103	69
5	Keputusan Bupati	591	587
6	Keputusan Daerah	9	-

Sumber: Sekretariat DPRD Kabupaten Bengkulu dan Bagian Hukum Sekretariat Daerah Kabupaten Bengkulu

**Tabel 5.3.2 Produk hukum, data gugatan/perkara dan litigasi Kabupaten Bengkulu Tahun 2019**

No.	Jenis Data	Satuan	Tahun 2019
(1)	(2)	(3)	(4)
1	Produk Hukum Provinsi yang telah ditetapkan/diundangkan	Dokumen	-
2	Peraturan Daerah	Dokumen	14
3	Keputusan Daerah	Dokumen	-
4	Peraturan Bupati	Dokumen	77
5	Keputusan Bupati	Dokumen	483
6	Naskah Hukum	Dokumen	-
7	MoU Bupati	Dokumen	-
8	Data Gugatan/Perkara	Dokumen	7
9	Litigas	Dokumen	7
10	Non-Litigas	Dokumen	0
11	Produk Hukum Kab/Kota yang telah dievaluasi dan di fasilitasi	Dokumen	7
12	Jumlah Masyarakat yang mendapatkan Penyuluhan Hukum/Informasi Hukum	Orang	350
13	Jumlah Penyelesaian Permasalahan HAM	Kasus	-

Sumber: Bagian Hukum Sekretariat Daerah Kabupaten Bengkulu

#### 5.4 Satuan Pamong Praja Kabupaten Bengkulu

**Tabel 5.4.1 Jumlah Satuan Pamong Praja Kabupaten Bengkulu**

NO	Satuan Pamong Praja	2017	2018	2019	2020
(1)	(2)	(3)	(4)	(5)	(6)
<b>1</b>	<b>Jumlah Satuan Pamong Praja ( PNS)</b>	<b>88</b>	<b>93</b>	<b>87</b>	<b>85</b>
	Laki-laki	75	78	73	71
	Perempuan	13	15	14	14
<b>2</b>	<b>Jumlah Satuan Pamong Praja (Honorar)</b>	<b>74</b>	<b>81</b>	<b>135</b>	<b>135</b>
	Laki-laki	67	74	117	117
	Perempuan	7	7	18	18
<b>3</b>	<b>Jumlah Satuan Pamong Praja ( Banpol)</b>	<b>148</b>	<b>146</b>	<b>144</b>	<b>144</b>
	Laki-laki	119	117	115	115

	Perempuan	29	29	29	29
--	-----------	----	----	----	----

Sumber: Satuan Polisi Pamong Praja Kabupaten Bengkalis

**Tabel 5.4.2 Jumlah Kasus yang ditangani Satuan Polisi Pamong Praja**

NO	Kasus yang ditangani Satpol PP	2017	2018	2019	2020
(1)	(2)	(3)	(4)	(5)	
1	<b>Penegakan Perda</b>				
	Jumlah Kasus Pelanggaran Perda	90	75	50	20
2	<b>Unjuk Rasa</b>				
	Masalah Pendidikan	1	1	-	-
	Pemerintah Pusat dan Daerah	1	2	1	1
	Terkait Politik dan Hukum	1	1	4	1
	Masalah Lainnya	-	-	-	-
	<b>Jumlah</b>	<b>93</b>	<b>79</b>	<b>55</b>	<b>-</b>

Sumber: Satuan Polisi Pamong Praja Kabupaten Bengkalis

**Tabel 5.4.3 Rekapitulasi Anak Berhadapan Dengan Hukum di Kabupaten Bengkalis 2019**

No	Kecamatan	Anak Sebagai Pelaku	Anak Sebagai Korban
(1)	(2)	(3)	(4)
1	Bengkalis	5	5
2	Bantan	0	1
3	Bukit Batu	2	2
4	Mandau	0	0
5	Rupat	0	0
6	Rupat Utara	0	1
7	Siak Kecil	0	0
8	Pinggir	1	2
9	Bandar Laksamana	0	0
10	Talang Muandau	0	0
11	Bathin Solapan	2	0
	<b>JUMLAH</b>	<b>10</b>	<b>10</b>

Sumber: DP3A Kabupaten Bengkalis & P3M Politeknik Negeri Bengkalis

**Tabel 5.4.4 Rekapitulasi Data Dan Narapidana Berdasarkan Lama Hukuman Dan Jenis Kelamin Di Kabupaten Bengkalis Tahun 2019**

No	Daerah Asal (Kecamatan)	Hukum 1 Tahun Keatas		Hukum 1 Tahun Kebawah		Jumlah Tahanan Dan NaraPidana		
		LK	PR	LK	PR	LK	PR	Total
(1)	(2)	(3)	(4)	(5)	(6)	(7)	(8)	(9)
1	Bengkalis	141	9	44	1	185	10	195
2	Bantan	51	1	18	0	69	1	70
3	Bukit Batu	21	1	12	0	33	1	34
4	Mandau	394	18	99	2	493	20	513
5	Rupat	33	0	8	0	41	0	41
6	Rupat Utara	9	1	2	0	11	1	12
7	Siak Kecil	14	0	2	0	16	0	16
8	Pinggir	71	4	24	1	95	5	100
9	Bandar Laksamana	4	0	1	1	5	1	6
10	Talang Mandau	1	0	1	0	2	0	2
11	BathinSolapan	53	2	48	0	101	2	103
<b>Jumlah</b>		<b>729</b>	<b>36</b>	<b>259</b>	<b>5</b>	<b>1051</b>	<b>41</b>	<b>1092</b>
		<b>828</b>		<b>264</b>		<b>1092</b>		
<b>Persentase</b>		<b>72,53%</b>	<b>3,30%</b>	<b>23,72%</b>	<b>0,46%</b>	<b>96,25%</b>	<b>3,75%</b>	<b>100,00%</b>

Sumber: Lapas Kelas II Bengkalis, 2019

**Tabel 5.4.5 Tindak Kekerasan Terhadap Perempuan Menurut Jenis Kekerasan tiap kecamatan di Kabupaten Bengkalis, Mei 2019**

No	Kecamatan	Jenis Kasus													jml
		Persetubuhan	Curas	Hak Asuh Anak	Pencabulan	Pencurian	Penganiayaan	Lakalantas	Kekerasan	Perceraian	Narkoba	Pelecehan seksual	Penelantaran Anak	Bayi Yang Di Buang	
(1)	(2)	(3)	(4)	(5)	(6)	(7)	(8)	(9)	(10)	(11)	(12)	(13)	(14)	(15)	(16)
1	Bengkalis	-	1	3	4	2	1	1	1	-	-	3	-	1	17
2	Bantan	-	-	2	-	-	1	-	-	-	-	-	-	-	3
3	Bukit Batu	4	-	-	-	-	-	-	-	-	1	-	-	-	5
4	Mandau	4	-	-	2	-	1	2	-	1	-	-	1	-	11
5	Rupat	-	-	-	-	-	-	-	-	-	-	-	-	-	-
6	Rupat Utara	1	-	-	-	-	-	-	-	-	-	-	-	-	1
7	Siak Kecil	-	-	-	1	-	-	-	-	-	-	-	-	-	1
8	Pinggir	3	-	-	-	1	-	-	-	-	-	1	-	-	5
9	Bandar Laksamana	-	-	-	-	-	-	-	-	-	-	-	-	-	-
10	Talang Muandau	-	-	-	-	-	-	-	-	-	-	-	-	-	-
11	Bathin Solapan	-	-	-	-	-	-	-	-	-	-	-	-	-	-
<b>Jumlah</b>		<b>12</b>	<b>1</b>	<b>5</b>	<b>7</b>	<b>3</b>	<b>3</b>	<b>3</b>	<b>1</b>	<b>1</b>	<b>1</b>	<b>4</b>	<b>1</b>	<b>1</b>	<b>43</b>

Sumber: P2TP2A Kabupaten Bengkalis 2019





# BAB VI SEKTOR SOSIAL



**BIDANG STATISTIK DAN PERSANDIAN  
DINAS KOMUNIKASI,  
INFORMATIKA DAN STATISTIK  
KABUPATEN BENGKALIS**

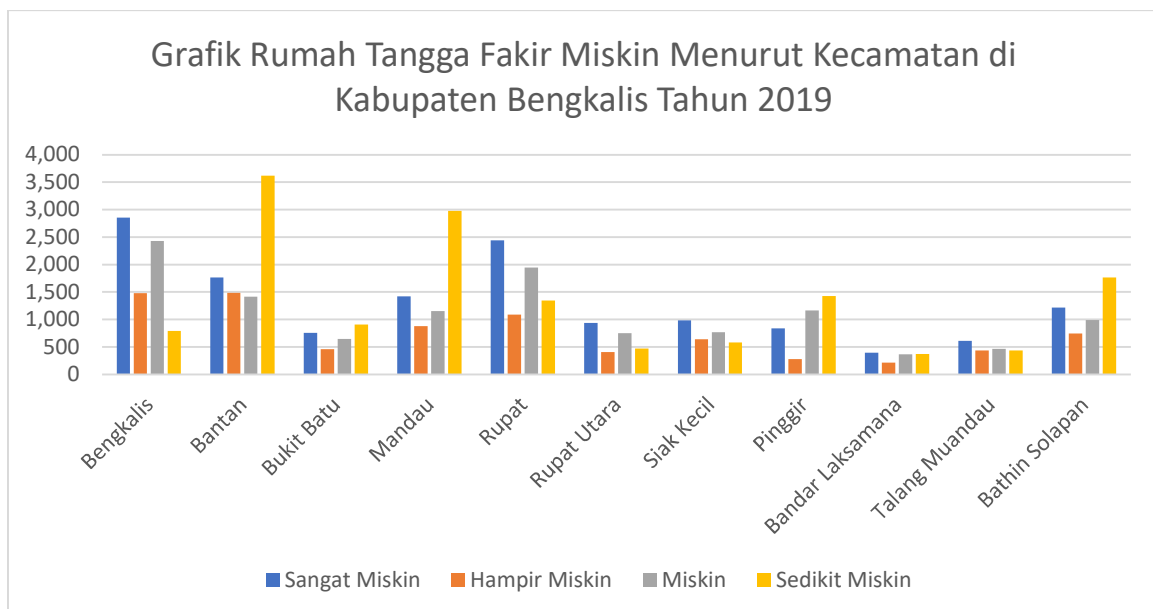
Sesuai laporan dari Dinas Sosial Kabupaten Bengkalis jumlah Rumah Tangga Miskin dalam Kabupaten Bengkalis Tahun 2019 sebanyak 12.096 rumah tangga. Sedangkan jumlah sangat miskin 14.212 rumah tangga, jumlah hampir miskin sebanyak 8.123 rumah tangga, dan jumlah sedikit miskin sebanyak 14.691 rumah tangga.

## BAB VI SOSIAL

Sesuai laporan dari Dinas Sosial Kabupaten Bengkalis jumlah Rumah Tangga Miskin dalam Kabupaten Bengkalis Tahun 2019 sebanyak 12.096 rumah tangga. Sedangkan jumlah sangat miskin 14.212 rumah tangga, jumlah hampir miskin sebanyak 8.123 rumah tangga, dan jumlah sedikit miskin sebanyak 14.691 rumah tangga.

Berdasarkan kecamatan rumah tangga fakir miskin yang paling tertinggi yaitu Kecamatan Bengkalis yang berjumlah 2.428 rumah tangga. Sedangkan kecamatan yang paling terendah yaitu Kecamatan Bandar Laksamana berjumlah 367 rumah tangga.

### 6.1 Rumah Tangga Fakir Miskin dan Penduduk Rawan Sosial



Gambar 6.1.1 Grafik Rumah Tangga Fakir Miskin di Kabupaten Bengkalis

Sumber: Dinas Sosial Kabupaten Bengkalis

**Tabel 6.1.1 Jumlah Rumah Tangga Fakir Miskin Menurut Kecamatan di Kabupaten Bengkalis Tahun 2019**

No	Kecamatan	Rumah Tangga Fakir Miskin			
		Sangat Miskin	Hampir Miskin	Miskin	Sedikit Miskin
(1)	(2)	(3)	(4)	(5)	(6)
1	Bengkalis	2.853	1.478	2.428	792
2	Bantan	1.762	1.486	1.414	3.618
3	Bukit Batu	754	461	644	908
4	Mandau	1.420	882	1.154	2.977
5	Rupat	2.442	1.091	1.948	1.346
6	Rupat Utara	935	405	753	471
7	Siak Kecil	986	643	769	580
8	Pinggir	838	281	1.163	1.428
9	Bandar Laksamana	396	216	367	371
10	Talang Muandau	610	434	465	435
11	Bathin Solapan	1.216	746	991	1.765
<b>Jumlah</b>		<b>14.212</b>	<b>8.123</b>	<b>12.096</b>	<b>14.691</b>

Sumber: Dinas Sosial Kabupaten Bengkalis

Banyaknya jumlah penduduk rawan sosial dan sarana kabupaten Bengkalis Tahun 2019 terdapat lanjut usia terlantar dan penyandang cacat. Setiap kecamatan memiliki jumlah terbesar dan terkecil, kecamatan yang terbesar jumlah lanjut usia terlantarnya berada di Kecamatan Bengkalis 16 jiwa, sedangkan yang terkecil di Kecamatan Talang Muandau 3 jiwa.

Jumlah penduduk penyandang cacat yang terbesar di Kecamatan Bengkalis 23 jiwa, sedangkan jumlah penyandang cacat yang terkecil berada di Kecamatan Bathin Solapan dan Pinggir 2 jiwa. Dari semua jumlah yang ada di Kabupaten Bengkalis lanjut usia terlantar 100 jiwa, dan penyandang cacat 80 jiwa.

**Tabel 6.1.2 Jumlah Penduduk Rawan Sosial dan Sarana Menurut Kecamatan di Kabupaten Bengkalis Tahun 2019**

No	Kecamatan	Penduduk Rawan Sosial dan Sarana (jiwa)	
		Lanjut Usia Terlantar	Penyandang Cacat
(1)	(2)	(3)	(4)
1	Bengkalis	16	23
2	Bantan	11	10
3	Bukit Batu	7	10
4	Mandau	14	6
5	Rupat	9	7
6	Rupat Utara	6	5
7	Siak Kecil	6	6
8	Pinggir	10	2
9	Bandar Laksamana	9	9
10	Talang Muandau	3	-
11	Bathin Solapan	9	2
<b>Jumlah</b>		<b>100</b>	<b>80</b>

Sumber: Dinas Sosial Kabupaten Bengkalis

#### Perkembangan Kondisi Kemiskinan Masyarakat Kabupaten Bengkalis

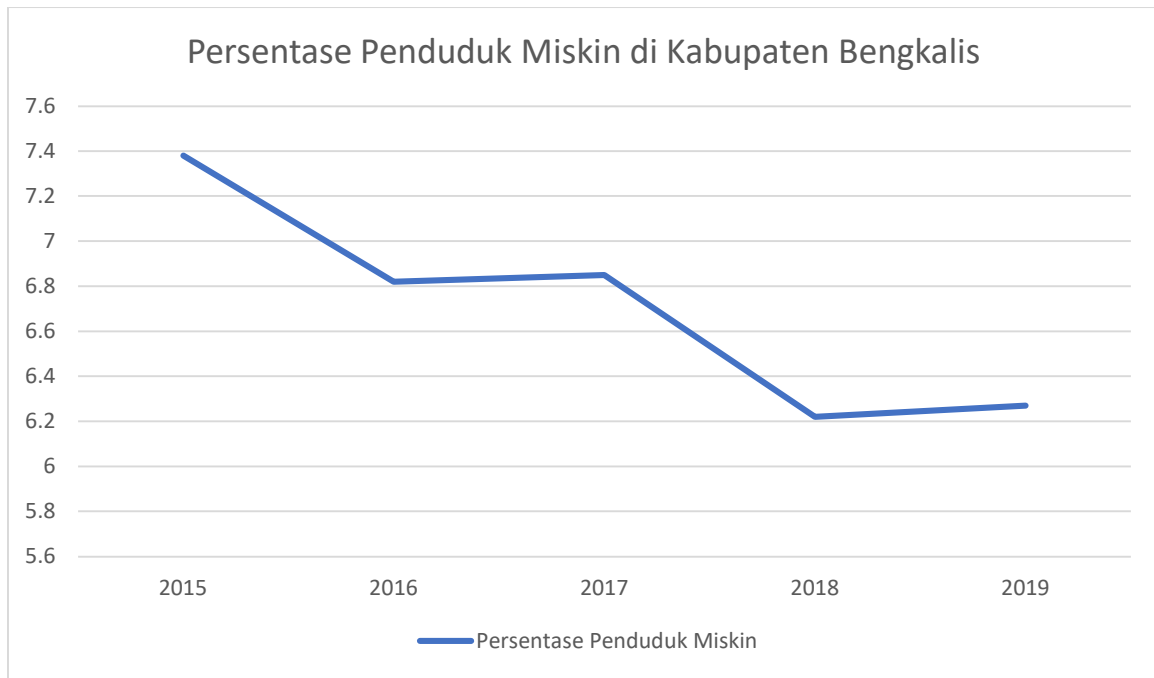
##### a. Penduduk Miskin dan Garis Kemiskinan

###### 1. Penduduk Miskin

Penduduk yang berada di bawah garis kemiskinan, yaitu yang memiliki ketidakmampuan dari sisi ekonomi untuk memenuhi kebutuhan dasar makanan dan bukan makanan yang diukur dari sisi pengeluaran. Penduduk yang memiliki rata-rata pengeluaran perkapita perbulan dibawah garis kemiskinan.

###### 2. Garis Keturunan

Batas minimal nilai rata-rata pengeluaran kebutuhan makanan dan non makanan perkapita perbulan Pengeluaran kebutuhan makanan minimum setara dengan 2100 kilokalori perkapita perhari Pengeluaran kebutuhan non makanan minimum untuk perumahan, sandang, pendidikan kesehatan.



**Gambar 6.1.2** Grafik persentase penduduk miskin di Kabupaten Bengkulu

Sumber: BPS Kabupaten Bengkulu

**Tabel 6.1.3** Data Kemiskinan dan Penduduk Miskin di Kabupaten Bengkulu Tahun 2015-2018

Tahun	Garis Kemiskinan	Penduduk Miskin	
		Jumlah (ribu)	Persentase
(1)	(2)	(3)	(4)
2015	420 733	40	7,38
2016	455 021	37	6,82
2017	496 657	38	6,85
2018	508 633	35	6,22
2019	533 123	35	6,27

Sumber: BPS Kabupaten Bengkulu



**Tabel 6.1.4 Jumlah Penduduk Miskin Menurut Kabupaten/Kota di Provinsi Riau (Ribuan), Tahun 2017-2019**

No	Kabupaten/Kota	2017	2018	2019
(1)	(2)	(3)	(4)	(5)
1.	Kuantan Singingi	31,95	32,10	31,22
2.	Indragiri Hulu	26,42	27,22	26,66
3.	Indragiri Hilir	55,40	51,42	48,29
4.	Pelalawan	44,40	44,29	45,98
5.	Siak	26,83	25,81	24,49
6.	Kampar	66,33	69,32	66,81
7.	Rokan Hulu	69,24	72,28	72,21
8.	Bengkalis	38,19	35,11	35,83
9.	Rokan Hilir	53,19	48,92	49,80
10.	Kepulauan Meranti	53,05	51,17	49,89
11.	Pekanbaru	33,09	31,62	28,60
12.	Dumai	13,53	11,19	10,95
<b>Provinsi Riau</b>		<b>511,62</b>	<b>500,45</b>	<b>490,73</b>

Sumber : BPS kabupaten Bengkalis

## 6.2 Agama

**Tabel 6.2.1 Penduduk Menurut Agama di Kabupaten Bengkalis**

No	Data	2017	2018	2019
(1)	(2)	(3)	(4)	(5)
1	Islam	442.214	451.376	455.467
2	Katolik	5.818	5.565	6.039
3	Kristen	62.083	59.903	63.856
4	Hindu	40	38	35
5	Budha	28.260	27.051	28.296
6	Konghucu	142	121	134
7	Lainnya	97	90	111
<b>Jumlah</b>		<b>538.654</b>	<b>544.144</b>	<b>553.938</b>

Sumber: Dinas Kependudukan dan Pencatatan Sipil Kabupaten Bengkalis

**Tabel 6.2.2 Jumlah Penduduk Menurut Agama di Kabupaten Bengkalis Tahun 2019**

No	Nama Kecamatan	Islam			Kristen		
		Lk	Pr	Jml	Lk	Pr	Jml
(1)	(2)	(3)	(4)	(5)	(6)	(7)	(8)
1	Bengkalis	36.239	35.121	71.360	422	388	810
2	Bantan	18.512	17.666	36.178	178	166	344
3	Bukit Batu	9.493	9.189	18.682	341	298	639
4	Mandau	62.727	59.791	122.518	12.678	11.914	24.592
5	Rupat	14.161	13.491	27.652	518	474	992
6	Rupat Utara	4.070	3.968	8.038	365	343	708
7	Siak Kecil	11.857	11.280	23.137	154	130	284
8	Pinggir	21.196	19.793	40.989	9.358	8.882	18.240
9	Bandar Laksamana	7.297	6.836	14.133	335	289	624
10	Talang Muandau	9.391	8.474	17.865	2.159	2.110	4.269
11	Bathin Solapan	38.522	36.393	74.915	6.392	5.962	12.354
<b>Jumlah</b>		<b>233.465</b>	<b>222.002</b>	<b>455.467</b>	<b>32.900</b>	<b>30.956</b>	<b>63.856</b>

**Lanjutan Tabel 6.2.2 Jumlah Penduduk Menurut Agama di Kabupaten Bengkalis Tahun 2019**

No	Nama Kecamatan	Katolik			Hindu		
		Lk	Pr	Jml	Lk	Pr	Jml
(1)	(2)	(9)	(10)	(11)	(12)	(13)	(14)
1	Bengkalis	84	84	168	1	2	3
2	Bantan	8	7	15	0	0	0
3	Bukit Batu	45	43	88	0	0	0
4	Mandau	1.085	1.029	2.114	13	15	28
5	Rupat	146	127	273	0	0	0
6	Rupat Utara	14	10	24	0	0	0
7	Siak Kecil	25	17	42	0	0	0
8	Pinggir	833	774	1.607	0	0	0
9	Bandar Laksamana	56	51	107	1	0	1
10	Talang Muandau	331	271	602	0	0	0
11	Bathin Solapan	514	485	999	1	2	3
<b>Jumlah</b>		<b>3.141</b>	<b>2.898</b>	<b>6.039</b>	<b>16</b>	<b>19</b>	<b>35</b>

Lanjutan Tabel 6.2.2 Jumlah Penduduk Menurut Agama di Kabupaten Bengkulu Tahun 2019

No	Nama Kecamatan	Budha			Konghucu		
		Lk	Pr	Jml	Lk	Pr	Jml
(1)	(2)	(15)	(16)	(17)	(18)	(19)	(20)
1	Bengkalis	4.936	4.808	9.744	12	14	26
2	Bantan	2.633	2.302	4.935	0	0	0
3	Bukit Batu	787	749	1.536	0	0	0
4	Mandau	779	748	1.527	0	0	0
5	Rupat	2.124	1.967	4.091	56	52	108
6	Rupat Utara	2.621	2.392	5.013	0	0	0
7	Siak Kecil	321	333	654	0	0	0
8	Pinggir	56	44	100	0	0	0
9	Bandar Laksamana	49	43	92	0	0	0
10	Talang Muandau	3	1	4	0	0	0
11	Bathin Solapan	309	291	600	0	0	0
<b>Jumlah</b>		<b>14.618</b>	<b>13.678</b>	<b>28.296</b>	<b>68</b>	<b>66</b>	<b>134</b>

Sumber: Dinas Kependudukan dan Pencatatan Sipil Kabupaten Bengkulu

Lanjutan Tabel 6.2.2 Jumlah Penduduk Menurut Agama di Kabupaten Bengkulu Tahun 2019

No	Nama Kecamatan	Kepercayaan Kepada TYME		
		Lk	Pr	Jml
(1)	(2)	(21)	(22)	(23)
1	Bengkalis	0	0	0
2	Bantan	0	0	0
3	Bukit Batu	0	0	0
4	Mandau	15	12	27
5	Rupat	0	0	0
6	Rupat Utara	0	0	0
7	Siak Kecil	1	1	2
8	Pinggir	0	0	0
9	Bandar Laksamana	0	0	0
10	Talang Muandau	0	0	0
11	Bathin Solapan	38	44	82
<b>Kabupaten Bengkulu</b>		<b>54</b>	<b>57</b>	<b>111</b>

Sumber: Dinas Kependudukan dan Pencatatan Sipil Kabupaten Bengkulu



**Tabel 6.2.3 Jumlah Sarana Ibadah di Kabupaten Bengkalis Tahun 2019**

No.	Kecamatan	Masjid	Mushola	Gereja Katolik	Gereja Kristen	Pura / Kuil / Sanggah	Vihara	Cetya / Klenteng
(1)	(2)	(3)	(4)	(5)	(6)	(7)	(8)	(9)
1	Bengkalis	78	116		5		19	3
2	Bantan	74	84		4		9	
3	Bukit Batu	29	20		5		4	
4	Mandau	222	140		43		2	
5	Rupat	51	33		7		10	
6	Rupat Utara	19	10		1		6	2
7	Siak Kecil	50	46				4	3
8	Pinggir	68	52		44			
9	Bandar Laksamana	19	10		3			
10	Talang Muandau	36	28		24			
11	Bathin Solapan	3	26		35			
<b>Jumlah</b>		<b>649</b>	<b>564</b>		<b>171</b>		<b>54</b>	<b>8</b>

Sumber: Kantor Kementerian Agama Kabupaten Bengkalis

**Tabel 6.2.4 Jumlah Jemaah Haji Kabupaten Bengkalis**

No.	Kecamatan	Jemaah Haji			Kuota Keberangkatan Haji
		Laki-Laki	Perempuan	Jumlah	
(1)	(2)	(3)	(4)	(5)	(6)
1	Bengkalis	55	64	119	2019
2	Bantan	41	55	96	2019
3	Bukit Batu	13	12	25	2019
4	Mandau	92	111	203	2019
5	Rupat	3	4	7	2019
6	Rupat Utara	-	-	-	-
7	Siak Kecil	8	7	15	2019
8	Pinggir	4	5	9	2019
9	Bandar Laksamana	-	-	-	-
10	Talang Muandau	-	-	-	-
11	Bathin Solapan	-	-	-	-
<b>Jumlah</b>		<b>216</b>	<b>258</b>	<b>474</b>	

Sumber: Kantor Kementerian Agama Kabupaten Bengkalis

### 6.3 Talaq Dan Perkara Cerai

**Tabel 6.3.1 Jumlah Talaq Menurut Bulan Dan Kecamatan di Pemerintah Kabupaten Bengkalis Tahun 2019**

Bulan	Mandau	Pinggir	Bukit Batu	Siak Kecil	Rupat	Rupat Utara
(1)	(2)	(3)	(4)	(5)	(6)	(7)
2018-Jan	4	-	1	1	-	-
Februari	4	1	-	-	-	-
Maret	-	-	-	-	-	-
April	4	1	1	-	1	-
Mei	-	2	-	-	1	-
Juni	2	-	1	-	3	-
Julis	6	-	3	-	1	-
Agustus	2	-	-	1	-	-
September	3	-	1	-	-	-
Oktober	1	1	2	2	-	-
November	2	-	1	-	-	-
Desember	-	1	-	2	-	-
<b>Jumlah</b>	<b>28</b>	<b>6</b>	<b>10</b>	<b>6</b>	<b>6</b>	<b>0</b>

**Lanjutan Tabel 6.3.1 Jumlah Talaq Menurut Bulan Dan Kecamatan di Pemerintah Kabupaten Bengkalis Tahun 2019**

Bulan	Bengkalis	Bantan	Bathin Solapan	Bandar Laksamana	Talang Muandau	Kabupaten Bengkalis
(1)	(8)	(9)	(10)	(11)	(12)	(13)
2018-Jan	8	1	2	1	1	19
Februari	7	2	1	-	-	15
Maret	6	-	1	-	-	7
April	3	-	1	-	-	11
Mei	4	-	2	-	-	9
Juni	2	2	1	-	-	11
Julis	4	1	2	-	-	17
Agustus	3	-	2	-	-	8
September	3	3	-	-	-	10
Oktober	2	1	1	-	1	11
November	3	2	1	-	1	10
Desember	3	-	-	-	-	6
<b>Jumlah</b>	<b>48</b>	<b>12</b>	<b>14</b>	<b>1</b>	<b>3</b>	<b>134</b>

Sumber: Pengadilan Agama Kelas IIA Bengkalis

**Tabel 6.3.2 Jumlah Perkara Cerai Menurut Bulan Dan Kecamatan di Pemerintah Kabupaten Bengkalis Tahun 2019**

Bulan	Mandau	Pinggir	Bukit Batu	Siak Kecil	Rupat	Rupat Utara
(1)	(2)	(3)	(4)	(5)	(6)	(7)
2018-Jan	14	2	-	3	2	-
Februari	8	2	1	2	2	1
Maret	10	3	1	5	1	-
April	8	2	-	2	-	-
Mei	2	3	-	1	2	-
Juni	2	-	2	1	-	-
Julis	14	2	5	8	-	-
Agustus	6	1	3	2	2	-
September	1	4	1	1	1	-
Oktober	7	4	2	2	1	--
November	7	3	3	1	1	-
Desember	1	-	1	2	3	-
<b>Jumlah</b>	<b>80</b>	<b>26</b>	<b>19</b>	<b>30</b>	<b>15</b>	<b>1</b>

**Lanjutan Tabel 6.3.2 Jumlah Perkara Cerai Menurut Bulan Dan Kecamatan di Pemerintah Kabupaten Bengkalis Tahun 2019**

Bulan	Bengkalis	Bantan	Bathin Solapan	Bandar Laksamana	Talang Muandau	Kabupaten Bengkalis
(1)	(8)	(9)	(10)	(11)	(12)	(13)
2018-Jan	12	7	3	2	-	45
Februari	7	5	2	-	-	30
Maret	11	-	3	-	-	34
April	15	4	2	-	-	33
Mei	3	2	1	1	-	15
Juni	7	1	2	-	-	15
Julis	13	2	5	1	-	50
Agustus	9	2	6	-	-	31
September	11	5	7	-	1	32
Oktober	17	7	3	-	-	43
November	8	1	7	1	-	32
Desember	7	2	1	1	1	19
<b>Jumlah</b>	<b>120</b>	<b>38</b>	<b>42</b>	<b>6</b>	<b>2</b>	<b>379</b>

Sumber: Pengadilan Agama Kelas IIA Bengkalis

## 6.4 Kejadian Bencana Alam

Tabel 6.4.1 Jumlah lokasi dan korban bencana di Kabupaten Bengkalis Tahun 2017 s.d. 2018

No	Kecamatan	2017		2018	
		Lokasi Bencana	Korban Bencana	Lokasi Bencana	Korban Bencana
(1)	(2)	(3)	(4)	(5)	(6)
1	Bengkalis				
2	Bantan	1		1	
3	Bukit Batu			1	
4	Mandau				
5	Rupat	1		1	
6	Rupat Utara				
7	Siak Kecil	1		1	
8	Pinggir				
9	Bandar Laksamana				
10	Talang Muandau			1	
11	Bathin Solapan				
<b>Jumlah</b>		<b>3</b>	<b>30 KK (Angin Putting Beliung)</b>	<b>5</b>	<b>90 KK (Banjir)</b>

Sumber: Badan Penanggulangan Bencana Daerah Kabupaten Bengkalis

Tabel 6.4.2 Kejadian Bencana Alam dan Kerusakan Rumah Akibat Bencana Alam Menurut Kecamatan di Kabupaten Bengkalis Tahun 2019

No	Kecamatan	Kejadian Bencana Alam		Kerusakan Rumah Akibat Bencana Alam (Unit)	
		Banjir	Angin Putting Beliung	Banjir	Angin Putting Beliung
(1)	(2)	(3)	(4)	(5)	(6)
1	Bengkalis	-	-	-	-
2	Bantan	1	1	50	0
3	Bukit Batu	-	-	-	-
4	Mandau	-	-	-	-
5	Rupat	-	-	-	-
6	Rupat Utara	-	-	-	-
7	Siak Kecil	2	-	273	-
8	Pinggir	-	1	-	9
9	Bandar Laksamana	1	1	0	0
10	Talang Muandau	1	-	0	-
11	Bathin Solapan	-	3	-	3
<b>Jumlah</b>		<b>5</b>	<b>6</b>	<b>323</b>	<b>12</b>

Sumber: Badan Penanggulangan Bencana Daerah Kabupaten Bengkalis

**Tabel 6.4.3 Data bantuan bencana di Kabupaten Bengkulu tahun 2017 s.d. 2018**

<b>No.</b>	<b>Bantuan</b>	<b>2017</b>	<b>2018</b>
<b>(1)</b>	<b>(2)</b>	<b>(3)</b>	<b>(4)</b>
1	Perlengkapan Dapur Keluarga	30 Pack	-
2	Family Kit	30 Pack	-
3	Bantuan Sandang	30 Pack	-
4	Selimut	30 Pack	-
5	Biskuit Malkist	90 Pack	292 Bungkus
6	Kasur Busa	30 Buah	-
7	Minyak Goreng	90 Bungkus	90 Bungkus
8	Beras	60 Kaleng	90 Karung
9	Sarden	150 Kaleng	357 Kaleng
10	Makanan Siap saji	30 Paket	30 Paket
11	Susu	-	294 Kaleng
12	Indomie	-	630 Bungkus
13	Paket Rekrasional	-	8 Paket

*Sumber: Badan Penanggulangan Bencana Daerah Kabupaten Bengkulu*



# BAB VII SEKTOR PARIWISATA, BUDAYA DAN OLAHRAGA



**BIDANG STATISTIK DAN PERSANDIAN  
DINAS KOMUNIKASI,  
INFORMATIKA DAN STATISTIK  
KABUPATEN BENGKALIS**

Pariwisata di Kabupaten Bengkulu Selatan yaitu membangun dan mempromosikan potensi wisata yang ada di Kabupaten Bengkulu Selatan ke pentas Nasional dan Internasional. Pariwisata juga melakukan pengembangan Destinasi Pariwisata, pengembangan dan pembinaan ekonomi kreatif serta pemasaran pariwisata.

## BAB VII PARIWISATA, BUDAYA DAN OLAHRAGA

### 7.1 Pariwisata

Pariwisata di Kabupaten Bengkalis yaitu membangun dan mempromosikan potensi wisata yang ada di Kabupaten Bengkalis ke pentas Nasional dan Internasional. Pariwisata juga melakukan pengembangan Destinasi Pariwisata, pengembangan dan pembinaan ekonomi kreatif serta pemasaran pariwisata.

**Tabel 7.1.1 Jumlah Objek Wisata dan Wisatawan Asing di Kabupaten Bengkalis Tahun 2017-2019**

No	Obyek Wisata Dan Wisatawan	2017	2018	2019
(1)	(2)	(3)	(4)	(5)
	<b>OBYEK WISATA</b>			
1	Obyek Wisata Alam	21	21	8
2	Obyek Wisata Buatan	13	13	12
3	Obyek Wisata Sejarah	22	22	5
	<b>WISATAWAN ASING</b>			
4	Total Wisata Asing	7.008	4.650	4.373

Sumber: Dinas Pariwisata, Kebudayaan, Kepemudaan dan Olahraga Kabupaten Bengkalis

**Tabel 7.1.2 Jumlah Objek Wisata di Kabupaten Bengkalis Tahun 2019**

No	Obyek Wisata	2019
(1)	(2)	(3)
1	Obyek Wisata Alam	8
2	Obyek Wisata Buatan	12
3	Obyek Wisata Sejarah	5
4	Obyek Wisata Budaya	10
5	Obyek Wisata Bahari	18
6	Obyek Wisata Cagar Alam	2
7	Obyek Wisata pertanian	1
8	Obyek Wisata Religi	12
9	Obyek Wisata pendidikan	3
10	Obyek Wisata Kuliner	5
11	Obyek Wisata Belanja	4

Sumber: Dinas Pariwisata, Kebudayaan, Kepemudaan dan Olahraga Kabupaten Bengkalis

**Tabel 7.1.3 Jumlah Hotel di Kabupaten Bengkalis Tahun 2017 – 2018**

No.	Hotel	2017	2018	2019
(1)	(2)	(3)	(4)	(5)
1	Hotel Bintang Tiga	1	1	3
2	Jumlah Kamar	111	111	333
3	Hotel Non Bintang	32	32	15
4	Jumlah Kamar	985	985	579
<b>Total Hotel (No. 1 + No. 3)</b>		<b>33</b>	<b>33</b>	<b>18</b>
<b>Total Kamar (No. 2 + No. 4)</b>		<b>1.096</b>	<b>1.096</b>	<b>912</b>

Sumber: Dinas Pariwisata, Kebudayaan, Kepemudaan dan Olahraga Kabupaten Bengkalis

**Tabel 7.1.4 Jumlah Grup dan Sarana Kesenian di Kabupaten Bengkalis Tahun 2017 – 2019**

No	Jenis Data	2017	2018	2019
(1)	(2)	(3)	(4)	(5)
1	Group Kesenian	80	80	...
2	Gedung kesenian	1	1	1
3	Museum	1	1	1
4	Festival Seni dan Budaya	15	15	...
5	Sarana dan Prasarana Seni dan Budaya	2	2	2

Sumber: Dinas Pariwisata, Kebudayaan, Kepemudaan dan Olahraga Kabupaten Bengkalis



**Tabel 7.1.5 Biro Wisata dan Jumlah Wisatawan**

No	Biro Wisata dan Jumlah Wisatawan	2017	2018	2019	2020
(1)	(2)	(3)	(4)	(5)	(6)
	<b>Biro Wisata dan Agen Perjalanan Wisata</b>				
1	Jumlah Biro Wisata	0	0	0	0
2	Jumlah Agen Perjalanan	-	-	8	8
	<b>Jumlah Pemandu Wisata</b>				
3	Bersertifikat	-	-	1	1
4	Tidak Bersertifikat	-	-	40	40
	<b>Penjualan Cenderamata</b>				
5	Toko Cenderamata	-	-	2	2
6	Pedagang Cenderamata Non Toko	-	-	20	20
	<b>Jumlah Wisatawan</b>				
7	Asing	-	-	-	-
8	Wisatawan Amerika	-	-	1	1
9	Wisatawan Asia Pasifik	-	-	4357	4357
10	Wisatawan Eropa	-	-	6	6
11	Wisatawan Timur Tengah	-	-	2	2
12	Wisatawan Lainnya	-	-	7	7
13	Total Wisatawan Asing	-	-	4373	4373
14	Wisatawan Domestik	-	-	50000	50000

Sumber: Dinas Pariwisata, Kebudayaan, Kepemudaan dan Olahraga Kabupaten Bengkalis

**Tabel 7.1.6 Jumlah Hotel di Kabupaten Bengkalis Tahun 2017 – 2018**

No.	Hotel	2017	2018	2019	2020
(1)	(2)	(3)	(4)	(5)	(6)
1	Hotel Bintang Tiga	1	1	3	3
2	Jumlah Kamar	111	111	333	333
3	Hotel Non Bintang	32	32	15	15
4	Jumlah Kamar	985	985	579	579
<b>Total Hotel (No. 1 + No. 3)</b>		<b>33</b>	<b>33</b>	<b>18</b>	<b>18</b>
<b>Total Kamar (No. 2 + No. 4)</b>		<b>1.096</b>	<b>1.096</b>	<b>912</b>	<b>612</b>

Sumber: Dinas Pariwisata, Kebudayaan, Kepemudaan dan Olahraga Kabupaten Bengkalis

## 7.2 Kebudayaan

Kebudayaan di Kabupaten Bengkalis adalah membangun dan mempromosikan keanekaragaman budaya yang ada di Kabupaten Bengkalis ke pentas Nasional dan Internasional. Kebudayaan meliputi nilai budaya, cagar budaya, kemuseuman, sejarah dan kesenian.

**Tabel 7.2.1 Tabel Kebudayaan**

No	Kebudayaan Nasional	Satuan	2017	2018	2019	2020
(1)	(2)	(3)	(4)	(5)	(6)	(7)
1	Bahasa Lokal	Buah	-	-	1	1
2	Situs Bersejarah	Buah	-	-	-	-
3	Suku/Etnis	Buah	-	-	10	10
4	Jumlah cagar budaya/Situs Bersejarah	Buah	-	-	27	27
	<b>(HAKI Karya Seni)</b>					
5	Lokal berbasis Budaya Melayu sesuai Standar (Sekolah)		-	-		
	Sarana dan Prasarana Seni dan Budaya		-	-	2	2
	Jumlah Sanggar		-	-	30	30
	Jumlah Gedung Kesenian		-	-	1	1
	Jumlah Museum		-	-	1	1
	Jumlah Pusat/Taman Budaya		-	-	-	-

Sumber: Dinas Pariwisata, Kebudayaan, Kepemudaan dan Olahraga Kabupaten Bengkalis

**Tabel 7.2.2 Jumlah Grup dan Sarana Kesenian di Kabupaten Bengkalis Tahun 2017 – 2019**

No	Jenis Data	2017	2018	2019
(1)	(2)	(3)	(4)	(5)
1	Group Kesenian	80	80	...
2	Gedung kesenian	1	1	1
3	Museum	1	1	1
4	Festival Seni dan Budaya	15	15	...
5	Sarana dan Prasarana Seni dan Budaya	2	2	2

Sumber: Dinas Pariwisata, Kebudayaan, Kepemudaan dan Olahraga Kabupaten Bengkalis

### 7.3 Pemuda dan Olahraga

Pemuda adalah membangun karakter pemuda yang memiliki daya juang yang tangguh, kreatif dan inovatif. Kepemudaan meliputi pengembangan dan pemberdayaan pemuda, standarisasi dan infrastruktur kepemudaan, serta kemitraan dan penghargaan kepemudaan. Sedangkan Olahraga yaitu membina insan olahraga secara sistematis dan terstruktur. Olahraga meliputi pendidikan, olahraga, rekreasi dan tradisional, standarisasi infrastruktur olahraga serta kemitraan dan penghargaan olahraga.

**Tabel 7.3.1 Jumlah sarana olahraga di Kabupaten Bengkalis Tahun 2019**

<b>No.</b>	<b>Sarana Olah Raga Berdasarkan jenis Olahraga</b>	<b>2019</b>
<b>(1)</b>	<b>(2)</b>	<b>(3)</b>
1	Jumlah Lapangan Bola Voli	27
2	Jumlah Lapangan Bola Basket	1
3	Jumlah Lapangan Tennis	5
4	Jumlah Lapangan Futsal	1
5	Jumlah Stadion Sepak Bola	7
6	Jumlah Lapangan Bulu Tangkis	2
7	Jumlah Gedung Olahraga	1
8	Jumlah Kolam Renang	1

*Sumber: Dinas Pariwisata, Kebudayaan, Kepemudaan dan Olahraga Kabupaten Bengkalis*



# BAB VIII SEKTOR PENDIDIKAN



**BIDANG STATISTIK DAN PERSANDIAN  
DINAS KOMUNIKASI,  
INFORMATIKA DAN STATISTIK  
KABUPATEN BENGKALIS**

*“Sesuai dengan Undang-Undang Sistem Pendidikan Nasional No 20 Tahun 2003 yang di dalamnya menyatakan pendidikan adalah usaha sadar dan terencana untuk mewujudkan suasana belajar dan proses pembelajaran agar peserta didik secara aktif mengembangkan potensi dirinya untuk memiliki kekuatan spiritual keagamaan, pengendalian diri, kepribadian, kecerdasan, akhlak mulia serta keterampilan yang diperlukan dirinya, masyarakat, bangsa dan negara Jadi pendidikan merupakan hal yang sangat penting bagi kehidupan, di mana pendidikan dapat menyongsong kehidupan yang cerah di masa depan, baik bagi diri sendiri, sosial, lingkungan, agama, nusa, dan bangsa”*

## **BAB VIII PENDIDIKAN**

Sesuai dengan Undang-Undang Sistem Pendidikan Nasional No 20 Tahun 2003 yang di dalamnya menyatakan pendidikan adalah usaha sadar dan terencana untuk mewujudkan suasana belajar dan proses pembelajaran agar peserta didik secara aktif mengembangkan potensi dirinya untuk memiliki kekuatan spiritual keagamaan, pengendalian diri, kepribadian, kecerdasan, akhlak mulia serta keterampilan yang diperlukan dirinya, masyarakat, bangsa dan negara Jadi pendidikan merupakan hal yang sangat penting bagi kehidupan, di mana pendidikan dapat menyongsong kehidupan yang cerah di masa depan, baik bagi diri sendiri, sosial, lingkungan, agama, nusa, dan bangsa

Pengembangan pendidikan di Kabupaten Bengkalis telah memberikan kontribusi penting dalam memajukan masyarakat melalui penyediaan layanan pendidikan yang lebih baik bagi segenap masyarakat melalui pelaksanaan berbagai program strategis seperti program wajib belajar sembilan tahun, program pendidikan menengah maupun penambahan ruang kelas baru Selain meningkatkan partisipasi pendidikan tersebut mutu pendidikan juga terus ditingkatkan melalui peningkatan kualitas pendidik, kesejahteraan pendidik dan pengembangan sistem jaminan kualitas pendidikan

Pada tahun 2019 di Kabupaten Bengkalis terdapat sebanyak 205 Taman Kanak-kanak yang terdiri dari 8 Taman Kanak-kanak Negeri dan 197 Taman Kanak-kanak Swasta, 353 Sekolah Dasar yang terdiri dari 311 Sekolah Dasar Negeri dan 42 Sekolah Dasar Swasta, 107 Sekolah Menengah Pertama yang terdiri dari 80 Sekolah Menengah Pertama Negeri dan 27 Sekolah Menengah Pertama Swasta, 45 Sekolah Menengah Atas yang terdiri dari 34 Sekolah Menengah Atas Negeri dan 11 Sekolah Menengah Atas Swasta, 25 Sekolah Menengah Kejuruan yang terdiri dari 14 Sekolah Menengah Kejuruan Negeri dan 11 Sekolah Menengah Kejuruan Swasta.

Sedangkan untuk tenaga pengajar di Kabupaten Bengkalis terdiri dari 1040 orang guru Taman Kanak-kanak yang terdiri dari 135 orang guru Taman Kanak-kanak Negeri dan 905 orang guru Taman Kanak-kanak Swasta. 4987 orang guru Sekolah Dasar yang terdiri dari 4462 orang guru Sekolah Dasar Negeri dan 525 orang guru Sekolah Dasar Swasta. 2265 orang guru Sekolah Menengah Pertama yang terdiri dari 1913 orang guru Sekolah Menengah Pertama Negeri dan 352 orang guru Sekolah Menengah Pertama Swasta. 3525 orang guru Sekolah Menengah Atas yang terdiri dari 3372 orang guru Sekolah Menengah Atas Negeri dan 153 orang guru Sekolah Menengah Atas Swasta serta 1438 orang guru Sekolah Menengah Kejuruan yang ada di Kabupaten Bengkalis yang terdiri dari 1287 orang guru Sekolah Menengah Kejuruan Negeri dan 151 orang guru Sekolah Menengah Kejuruan Swasta.



Untuk Jumlah murid Taman Kanak-kanak di Kabupaten Bengkalis pada tahun 2019 sebanyak 10291 orang murid yang terdiri dari 637 orang murid Taman Kanak-kanak Negeri dan 9654 orang murid Taman Kanak-kanak Swasta, sementara itu murid Sekolah Dasar pada tahun 2019 sebanyak 75606 orang murid yang terdiri dari 65661 orang murid Sekolah Dasar Negeri dan 9945 orang murid Sekolah Dasar Swasta, sedangkan untuk Sekolah Menengah Pertama terdapat 27279 orang murid yang terdiri dari 23717 orang murid Sekolah Menengah Pertama Negeri dan 3562 orang murid Sekolah Menengah Pertama Swasta, untuk Sekolah Menengah Atas terdapat 19957 orang murid yang terdiri dari 17990 orang murid Sekolah Menengah Negeri dan 1967 orang murid Sekolah Menengah Swasta, dan 6508 orang murid Sekolah Menengah Kejuruan yang terdiri dari 4704 orang murid Sekolah Menengah Kejuruan Negeri dan 1804 orang murid Sekolah Menengah Kejuruan di Kabupaten Bengkalis.

Pendidikan adalah suatu usaha sadar yang dilakukan secara sistematis dalam mewujudkan suasana belajar-mengajar agar para peserta didik dapat mengembangkan potensi dirinya. Dengan adanya pendidikan maka seseorang dapat memiliki kecerdasan, akhlak mulia, kepribadian, kekuatan spiritual, dan keterampilan yang bermanfaat bagi diri sendiri dan masyarakat.

Pendidikan mempunyai peranan yang penting dalam meningkatkan kecerdasan dan keterampilan manusia, sehingga kualitas Sumber Daya Manusia sangat tergantung dari kualitas pendidikan. Dengan demikian program pendidikan mempunyai andil besar terhadap kemajuan suatu daerah.

## 8.1 Pendidikan Anak Usia Dini (PAUD)

Tabel 8.1.1 Jumlah PAUD di Kabupaten Bengkalis Tahun 2019

NO	KECAMATAN	JUMLAH PAUD	
		NEGERI	SWASTA
(1)	(2)	(3)	(4)
1.	Bengkalis	-	54
2.	Bantan	-	30
3.	Bukit Batu	-	15
4.	Mandau	-	24
5.	Rupat	-	23
6.	Rupat Utara	-	5
7.	Siak Kecil	-	24
8.	Pinggir	-	12
9.	Bandar Laksamana	-	8
10.	Talang Muandau	-	6
11.	Bathin Solapan	-	15
<b>Jumlah</b>		<b>-</b>	<b>216</b>

Sumber: Dinas Pendidikan Kabupaten Bengkalis

Tabel 8.1.2 Jumlah Guru PAUD di Kabupaten Bengkalis Tahun 2019

NO	KECAMATAN	JUMLAH GURU PAUD						
		NEGERI				SWASTA		
		PNS		HONORER		L	P	Jumlah
		L	P	L	P			
(1)	(2)	(3)	(4)	(5)	(6)	(7)	(8)	(9)
1.	Bengkalis	-	-	-	-	14	288	302
2.	Bantan	-	-	-	-	7	138	145
3.	Bukit Batu	-	-	-	-	-	76	76
4.	Mandau	-	-	-	-	3	76	79
5.	Rupat	-	-	-	-	8	108	116
6.	Rupat Utara	-	-	-	-	-	18	18
7.	Siak Kecil	-	-	-	-	2	123	125
8.	Pinggir	-	-	-	-	1	43	44
9.	Bandar Laksamana	-	-	-	-	-	38	38
10.	Talang Muandau	-	-	-	-	1	26	27
11.	Bathin Solapan	-	-	-	-	2	45	47
<b>Jumlah</b>		<b>-</b>	<b>-</b>	<b>-</b>	<b>-</b>	<b>38</b>	<b>979</b>	<b>1.017</b>

Catatan: L = Laki-Laki P = Perempuan

Sumber: Dinas Pendidikan Kabupaten Bengkalis

**Tabel 8.1.3 Jumlah Siswa PAUD di Kabupaten Bengkulu Tahun 2019**

NO	KECAMATAN	JUMLAH SISWA PAUD				
		NEGERI		SWASTA		
		L	P	L	P	Jumlah
(1)	(2)	(3)	(4)	(5)	(6)	(7)
1.	Bengkalis	-	-	688	707	1.395
2.	Bantan	-	-	400	360	760
3.	Bukit Batu	-	-	173	169	342
4.	Mandau	-	-	191	177	368
5.	Rupat	-	-	376	353	729
6.	Rupat Utara	-	-	42	45	87
7.	Siak Kecil	-	-	290	294	584
8.	Pinggir	-	-	137	123	260
9.	Bandar Laksamana	-	-	97	133	230
10.	Talang Muandau	-	-	98	98	196
11.	Bathin Solapan	-	-	69	64	133
<b>Jumlah</b>			-	<b>2.561</b>	<b>2.523</b>	<b>5.084</b>

Catatan: L = Laki-Laki P = Perempuan

Sumber: Dinas Pendidikan Kabupaten Bengkulu

**Tabel 8.1.4 Jumlah Ruang Kelas PAUD di Kabupaten Bengkulu Tahun 2019**

NO	KECAMATAN	JUMLAH RUANG KELAS	
		PAUD NEGERI	PAUD SWASTA
(1)	(2)	(3)	(4)
1.	Bengkalis	-	108
2.	Bantan	-	60
3.	Bukit Batu	-	30
4.	Mandau	-	48
5.	Rupat	-	46
6.	Rupat Utara	-	10
7.	Siak Kecil	-	48
8.	Pinggir	-	24
9.	Bandar Laksamana	-	16
10.	Talang Muandau	-	12
11.	Bathin Solapan	-	30
<b>Jumlah</b>		-	<b>432</b>

Sumber: Dinas Pendidikan Kabupaten Bengkulu



## 8.2 Taman Kanak-kanak (TK)

**Tabel 8.2.1 Jumlah TK Negeri dan Swasta Menurut Kecamatan di Kabupaten Bengkalis Tahun 2019**

No	Kecamatan	Jumlah Sekolah TK		Total (Kecamatan)
		Negeri	Swasta	
(1)	(2)	(3)	(4)	(5)
1.	Bengkalis	3	18	21
2.	Bantan	2	18	20
3.	Bukit Batu	1	9	10
4.	Mandau	-	49	49
5.	Rupat	1	13	14
6.	Rupat Utara	-	5	5
7.	Siak Kecil	1	6	7
8.	Pinggir	-	33	33
9.	Bandar Laksamana	-	6	6
10.	Talang Muandau	-	10	10
11.	Bathin Solapan	-	30	30
<b>Jumlah (Kabupaten)</b>				<b>205</b>

Sumber: Dinas Pendidikan Kabupaten Bengkalis

**Tabel 8.2.2 Jumlah Guru TK Negeri dan Swasta Menurut Kecamatan di Kabupaten Bengkalis Tahun 2019**

No	Kecamatan	Jumlah Guru TK								
		Negeri				Swasta		Total(Kecamatan)		
		PNS		Honorer		L	P	L	P	Jumlah L/P
		L	P	L	P					
(1)	(2)	(3)	(4)	(5)	(6)	(7)	(8)	(9)	(10)	(11)
1.	Bengkalis	1	21	2	21	6	103	51	154	205
2.	Bantan	-	5	1	17	5	64	28	92	120
3.	Bukit Batu	-	1	1	10	1	64	13	77	90
4.	Mandau	-	18	-	-	8	174	26	200	226
5.	Rupat	-	-	-	9	2	61	11	72	83
6.	Rupat Utara	-	1	-	-	-	26	1	27	28
7.	Siak Kecil	-	5	-	9	2	36	16	52	68
8.	Pinggir	-	2	-	-	12	135	14	149	163
9.	Bandar Laksamana	-	-	-	-	-	30	0	30	30
10.	Talang Muandau	-	-	-	-	-	40	0	40	40
11.	Bathin Solapan	-	11	-	-	6	130	17	147	164
<b>Jumlah (Kabupaten)</b>								<b>177</b>	<b>1040</b>	<b>1217</b>

Catatan: L = Laki-Laki P = Perempuan

Sumber: Dinas Pendidikan Kabupaten Bengkalis

**Tabel 8.2.3 Jumlah Siswa TK Negeri dan Swasta Menurut Kecamatan di Kabupaten Bengkulu Tahun 2019**

No	Kecamatan	Jumlah Siswa TK						
		Negeri		Swasta		Total (Kecamatan)		
		L	P	L	P	L	P	Jumlah
(1)	(2)	(3)	(4)	(5)	(6)	(7)	(8)	(9)
1.	Bengkalis	136	133	455	477	591	610	1201
2.	Bantan	65	68	286	294	351	362	713
3.	Bukit Batu	40	44	220	241	260	285	545
4.	Mandau	-	-	1.151	2.430	1151	2430	3581
5.	Rupat	23	25	231	226	254	251	505
6.	Rupat Utara	-	-	111	107	111	107	218
7.	Siak Kecil	56	47	138	123	194	170	364
8.	Pinggir	-	-	517	990	517	990	1507
9.	Bandar Laksamana	-	-	110	96	110	96	206
10.	Talang Muandau	-	-	182	158	182	158	340
11.	Bathin Solapan	-	-	567	544	567	544	1111
<b>Jumlah Kabupaten</b>						<b>4288</b>	<b>6003</b>	<b>10291</b>

Catatan: L = Laki-Laki P = Perempuan

Sumber: Dinas Pendidikan Kabupaten Bengkulu

**Tabel 8.2.4 Jumlah Ruang Kelas TK Negeri dan Swasta Menurut Kecamatan di Kabupaten Bengkulu Tahun 2019**

No	Kecamatan	Jumlah Ruang Kelas		
		TK Negeri	TK Swasta	Total (Kecamatan)
(1)	(2)	(3)	(4)	(5)
1.	Bengkalis	19	58	77
2.	Bantan	9	39	48
3.	Bukit Batu	5	32	37
4.	Mandau	-	177	177
5.	Rupat	4	28	32
6.	Rupat Utara	-	9	9
7.	Siak Kecil	1	16	17
8.	Pinggir	-	72	72
9.	Bandar Laksamana	-	13	13
10.	Talang Muandau	-	21	21
11.	Bathin Solapan	-	90	90
<b>Jumlah Kabupaten</b>				<b>593</b>

Sumber: Dinas Pendidikan Kabupaten Bengkulu

### 8.3 Sekolah Dasar (SD)

**Tabel 8.3.1 Jumlah Sekolah SD Negeri dan Swasta Menurut Kecamatan di Kabupaten Bengkalis Tahun 2019**

No	Kecamatan	Jumlah Sekolah SD		
		Negeri	Swasta	Total (Kecamatan)
(1)	(2)	(3)	(4)	(5)
1.	Bengkalis	56	4	60
2.	Bantan	32	-	32
3.	Bukit Batu	18	2	20
4.	Mandau	50	16	66
5.	Rupat	33	3	36
6.	Rupat Utara	12	8	20
7.	Siak Kecil	21	-	21
8.	Pinggir	23	3	26
9.	Bandar Laksamana	13	-	13
10.	Talang Muandau	19	-	19
11.	Bathin Solapan	34	6	40
<b>Jumlah Kabupaten</b>				<b>353</b>

Sumber: Dinas Pendidikan Kabupaten Bengkalis

**Tabel 8.3.2 Jumlah Guru SD Negeri dan Swasta Menurut Kecamatan di Kabupaten Bengkalis Tahun 2019**

No	Kecamatan	Jumlah Guru SD								
		Negeri				Swasta		Total (Kecamatan)		
		PNS		Honorer		L	P	L	P	Jumlah
		L	P	L	P					
(1)	(2)	(3)	(4)	(5)	(6)	(7)	(8)	(9)	(10)	(11)
1.	Bengkalis	145	352	169	255	7	40	321	647	968
2.	Bantan	113	148	36	82	-	-	149	230	379
3.	Bukit Batu	32	108	25	62	9	13	66	183	249
4.	Mandau	47	433	49	273	50	229	146	935	1081
5.	Rupat	80	155	62	98	7	12	149	265	414
6.	Rupat Utara	21	32	28	43	6	10	55	85	140
7.	Siak Kecil	58	97	30	74	-	-	88	171	259
8.	Pinggir	34	173	21	127	21	70	76	370	446
9.	Bandar Laksamana	24	64	17	53	-	-	41	117	158
10.	Talang Muandau	26	63	28	102	-	-	54	165	219
11.	Bathin Solapan	42	276	47	258	3	48	92	582	674
<b>Jumlah Kabupaten</b>								<b>1237</b>	<b>3750</b>	<b>4987</b>

Catatan: L = Laki-Laki P = Perempuan

Sumber: Dinas Pendidikan Kabupaten Bengkalis

**Tabel 8.3.3 Jumlah Siswa SD Negeri dan Swasta Menurut Kecamatan di Kabupaten Bengkulu Tahun 2019**

No	Kecamatan	Jumlah Siswa SD						
		Negeri		Swasta		Total (Kecamatan)		
		L	P	L	P	L	P	Jumlah
(1)	(2)	(3)	(4)	(5)	(6)	(7)	(8)	(9)
1.	Bengkalis	5.040	4.492	563	454	5.603	4.946	10.549
2.	Bantan	2.271	2.006	-	-	2.271	2.006	4.277
3.	Bukit Batu	1.139	1.126	258	157	1.397	1.283	2.680
4.	Mandau	7.376	7.006	2.497	2.277	9.873	9.283	19.156
5.	Rupat	2.226	2.181	235	235	2.461	2.416	4.877
6.	Rupat Utara	1.033	941	148	114	1.181	1.055	2.236
7.	Siak Kecil	1.603	1.448	-	-	1.603	1.448	3.051
8.	Pinggir	3.396	3.183	960	900	4.356	4.083	8.439
9.	Bandar Laksamana	1.273	1.102	-	-	1.273	1.102	2.375
10.	Talang Muandau	2.250	2.127	-	-	2.250	2.127	4.377
11.	Bathin Solapan	6.466	5.976	615	532	7.081	6.508	13.589
<b>Jumlah Kabupaten</b>						<b>39.349</b>	<b>36.257</b>	<b>75.606</b>

Catatan: L = Laki-Laki P = Perempuan

Sumber: Dinas Pendidikan Kabupaten Bengkulu

**Tabel 8.3.4 Jumlah Ruang Kelas dan Jumlah Laboratorium SD Negeri dan Swasta Menurut Kecamatan di Kabupaten Bengkulu Tahun 2019**

No	Kecamatan	Jumlah Ruang Kelas			Jumlah Laboratorium		
		SD Negeri	SD Swasta	Total (Kecamatan)	SD Negeri	SD Swasta	Total (Kecamatan)
(1)	(2)	(3)	(4)	(5)	(6)	(7)	(8)
1.	Bengkalis	440	29	469	7	1	8
2.	Bantan	231	-	231	6	-	6
3.	Bukit Batu	136	18	154	-	2	2
4.	Mandau	466	192	658	2	14	16
5.	Rupat	249	22	271	-	-	0
6.	Rupat Utara	87	12	99	-	-	0
7.	Siak Kecil	150	-	150	-	-	0
8.	Pinggir	246	64	310	4	5	9
9.	Bandar Laksamana	94	-	94	-	-	0
10.	Talang Muandau	172	-	172	-	-	0
11.	Bathin Solapan	362	44	406	1	1	2
<b>Jumlah Kabupaten</b>				<b>3014</b>			<b>43</b>

Sumber: Dinas Pendidikan Kabupaten Bengkulu

**Tabel 8.3.5 Jumlah Sekolah SD Terakreditasi A dan B Menurut Kecamatan di Kabupaten Bengkulu Tahun 2019**

No	Kecamatan	Jenis Akreditasi					
		SD Negeri		SD Swasta		Total (Kecamatan)	
		A	B	A	B	A	B
(1)	(2)	(3)	(4)	(5)	(6)	(7)	(8)
1.	Bengkalis	26	26	-	2	26	28
2.	Bantan	9	18	-	-	9	18
3.	Bukit Batu	6	12	1	-	7	13
4.	Mandau	17	31	8	6	25	45
5.	Rupat	8	21	-	2	8	23
6.	Rupat Utara	1	1	-	1	1	2
7.	Siak Kecil	5	13	-	-	5	13
8.	Pinggir	3	16	1	1	4	18
9.	Bandar Laksamana	3	1	-	-	3	1
10.	Talang Muandau	1	10	-	-	1	10
11.	Bathin Solapan	14	14	1	3	15	18
<b>Jumlah Kabupaten</b>						104	189

Sumber: Dinas Pendidikan Kabupaten Bengkulu

#### 8.4 Sekolah Menengah Pertama (SMP)

**Tabel 8.4.1 Jumlah Sekolah SMP Negeri dan Swasta Menurut Kecamatan di Kabupaten Bengkulu Tahun 2019**

No	Kecamatan	Jumlah Sekolah SMP		
		SMP Negeri	SMP Swasta	Total (Kecamatan)
(1)	(2)	(3)	(4)	(5)
1.	Bengkalis	11	4	15
2.	Bantan	8	-	8
3.	Bukit Batu	4	2	6
4.	Mandau	11	10	21
5.	Rupat	10	1	11
6.	Rupat Utara	3	1	4
7.	Siak Kecil	5	1	6
8.	Pinggir	9	5	14
9.	Bandar Laksamana	4	-	4
10.	Talang Muandau	6	-	6
11.	Bathin Solapan	9	3	12
<b>Jumlah Kabupaten</b>				<b>107</b>

Sumber: Dinas Pendidikan Kabupaten Bengkulu

**Tabel 8.4.2 Jumlah Guru SMP Negeri dan Swasta Menurut Kecamatan di Kabupaten Bengkalis Tahun 2019**

No	Kecamatan	Jumlah Guru SMP								
		Negeri				Swasta		Total (Kecamatan)		
		PNS		Honorer		L	P	L	P	Jumlah
		L	P	L	P					
(1)	(2)	(3)	(4)	(5)	(6)	(7)	(8)	(9)	(10)	(11)
1.	Bengkalis	55	160	60	93	32	35	147	288	435
2.	Bantan	35	52	27	52	-	-	62	104	166
3.	Bukit Batu	12	47	11	24	4	11	27	82	109
4.	Mandau	32	265	47	116	32	106	111	487	598
5.	Rupat	27	31	31	58	-	-	58	89	147
6.	Rupat Utara	13	14	7	11	1	5	21	30	51
7.	Siak Kecil	20	41	15	21	-	9	35	71	106
8.	Pinggir	16	74	16	73	2	91	34	238	272
9.	Bandar Laksamana	9	12	11	19	-	-	20	31	51
10.	Talang Muandau	6	23	11	35	-	-	17	58	75
11.	Bathin Solapan	20	82	23	106	5	19	48	207	255
<b>Jumlah Kabupaten</b>								<b>580</b>	<b>1685</b>	<b>2265</b>

Catatan: L = Laki-Laki P = Perempuan

Sumber: Dinas Pendidikan Kabupaten Bengkalis

**Tabel 8.4.3 Jumlah Siswa SMP Negeri dan Swasta Menurut Kecamatan di Kabupaten Bengkalis Tahun 2019**

No	Kecamatan	Jumlah Siswa SMP					
		Negeri		Swasta		Total (Kecamatan)	
		L	P	L	P	L	P
(1)	(2)	(3)	(4)	(5)	(6)	(7)	(8)
1.	Bengkalis	1.443	1.432	127	120	1.570	1.552
2.	Bantan	598	560	-	-	598	560
3.	Bukit Batu	467	450	71	71	538	521
4.	Mandau	3.892	3.973	831	712	4.723	4.685
5.	Rupat	757	822	-	-	757	822
6.	Rupat Utara	293	366	35	50	328	416
7.	Siak Kecil	461	499	19	17	480	516
8.	Pinggir	1.326	1.249	761	708	2.087	1.957
9.	Bandar Laksamana	263	245	-	-	263	245
10.	Talang Muandau	659	592	-	-	659	592
11.	Bathin Solapan	1.753	1.617	23	17	1.776	1.634
<b>Jumlah Kabupaten</b>						<b>13.779</b>	<b>13.500</b>

Catatan: L = Laki-Laki P = Perempuan

Sumber: Dinas Pendidikan Kabupaten Bengkalis

**Tabel 8.4.4 Jumlah Ruang Kelas dan Jumlah Laboratorium SD Negeri dan Swasta Menurut Kecamatan di Kabupaten Bengkalis Tahun 2019**

No	Kecamatan	Jumlah Ruang Kelas			Jumlah Laboratorium		
		SMP Negeri	SMP Swasta	Total (kecamatan)	SMP Negeri	SMP Swasta	Total (kecamatan)
(1)	(2)	(3)	(4)	(5)	(6)	(7)	(8)
1.	Bengkalis	118	12	130	17	5	22
2.	Bantan	64	-	64	13	-	13
3.	Bukit Batu	54	8	62	7	1	8
4.	Mandau	233	75	308	18	13	31
5.	Rupat	65	22	87	5	-	5
6.	Rupat Utara	24	3	27	4	-	4
7.	Siak Kecil	46	3	49	8	-	8
8.	Pinggir	98	58	156	9	7	16
9.	Bandar Laksamana	27	-	27	2	-	2
10.	Talang Muandau	45	-	45	-	-	0
11.	Bathin Solapan	117	12	129	10	2	12
<b>Jumlah Kabupaten</b>				<b>1084</b>			<b>121</b>

Sumber: Dinas Pendidikan Kabupaten Bengkalis

**Tabel 8.4.5 Jumlah Sekolah SMP Terakreditasi A dan B Menurut Kecamatan di Kabupaten Bengkalis Tahun 2019**

No	Kecamatan	Jenis Akreditasi					
		SMP Negeri		SMP Swasta		Total (Kecamatan)	
		A	B	A	B	A	B
(1)	(2)	(3)	(4)	(5)	(6)	(7)	(8)
1.	Bengkalis	7	4	2	-	9	4
2.	Bantan	6	1	-	-	6	1
3.	Bukit Batu	4	-	1	-	5	0
4.	Mandau	9	2	6	2	15	4
5.	Rupat	3	5	-	2	3	7
6.	Rupat Utara	1	1	-	1	1	2
7.	Siak Kecil	2	2	-	-	2	2
8.	Pinggir	5	3	2	2	7	5
9.	Bandar Laksamana	1	1	-	-	1	1
10.	Talang Muandau	1	4	-	-	1	4
11.	Bathin Solapan	6	3	1	1	7	4
<b>Jumlah Kabupaten</b>						<b>57</b>	<b>34</b>

Sumber: Dinas Pendidikan Kabupaten Bengkalis

## 8.5 Sekolah Menengah Atas (SMA)

**Tabel 8.5.1 Jumlah Sekolah SMA Negeri dan Swasta Menurut Kecamatan di Kabupaten Bengkalis Tahun 2019**

No	Kecamatan	Jumlah Sekolah SMA		
		SMA Negeri	SMA Swasta	Total (Kecamatan)
(1)	(2)	(3)	(4)	(5)
1.	Bengkalis	5	1	6
2.	Bantan	3	-	3
3.	Bukit Batu	3	-	3
4.	Mandau	10	6	16
5.	Rupat	4	1	5
6.	Rupat Utara	1	-	1
7.	Siak Kecil	2	-	2
8.	Pinggir	6	3	9
9.	Bandar Laksamana	-	-	-
10.	Talang Muandau	-	-	-
11.	Bathin Solapan	-	-	-
<b>Jumlah</b>				<b>45</b>

Sumber: Dinas Pendidikan Kabupaten Bengkalis

**Tabel 8.5.2 Jumlah Guru SMA Negeri dan Swasta Menurut Kecamatan di Kabupaten Bengkalis Tahun 2019**

No	Kecamatan	Jumlah Guru SMA								
		Negeri				Swasta		Total (Kecamatan)		
		PNS	Honorer	PNS & Honorer		L	P	L	P	Jumlah
				L	P					
(1)	(2)	(3)	(4)	(5)	(6)	(7)	(8)	(9)	(10)	(11)
1.	Bengkalis	136	64	57	143	2	7	59	150	209
2.	Bantan	44	43	40	47	-	-	40	47	87
3.	Bukit Batu	40	41	30	51	-	-	30	51	81
4.	Mandau	257	210	77	390	22	54	99	444	543
5.	Rupat	19	44	21	42	9	10	30	52	82
6.	Rupat Utara	14	5	6	13	-	-	6	13	19
7.	Siak Kecil	31	24	18	37	-	-	18	37	55
8.	Pinggir	42	110	31	121	14	35	45	156	201
9.	Bandar Laksamana	-	-	-	-	-	-	-	-	-
10.	Talang Muandau	-	-	-	-	-	-	-	-	-
11.	Bathin Solapan	-	-	-	-	-	-	-	-	-
<b>Jumlah Kabupaten</b>								<b>327</b>	<b>950</b>	<b>1277</b>

Catatan: L = Laki-Laki P = Perempuan J = Jumlah

Sumber: Dinas Pendidikan Kabupaten Bengkalis



**Tabel 8.5.3 Jumlah Siswa SMA Negeri dan Swasta Menurut Kecamatan di Kabupaten Bengkulu Tahun 2019**

No	Kecamatan	Jumlah Siswa SMA						
		Negeri		Swasta		Total (kecamatan)		
		L	P	L	P	L	P	Jumlah
(1)	(2)	(3)	(4)	(5)	(6)	(7)	(8)	(9)
1.	Bengkalis	1.016	1.171	12	16	1.028	1.187	2.215
2.	Bantan	528	574	-	-	528	574	1.102
3.	Bukit Batu	624	751	-	-	624	751	1.375
4.	Mandau	4.025	4.905	404	284	4.429	5.189	9.618
5.	Rupat	339	434	271	264	610	698	1.308
6.	Rupat Utara	142	190	-	-	142	190	332
7.	Siak Kecil	287	363	-	-	287	363	650
8.	Pinggir	1.203	1.438	339	377	1.542	1.815	3.357
9.	Bandar Laksamana	-	-	-	-	-	-	-
10.	Talang Muandau	-	-	-	-	-	-	-
11.	Bathin Solapan	-	-	-	-	-	-	-
<b>Jumlah Kabupaten</b>						<b>9.190</b>	<b>10.767</b>	<b>19.957</b>

Catatan: L = Laki-Laki P = Perempuan

Sumber: Dinas Pendidikan Kabupaten Bengkulu

**Tabel 8.5.4 Jumlah Ruang Kelas dan Jumlah Laboratorium SMA Negeri dan Swasta Menurut Kecamatan di Kabupaten Bengkulu Tahun 2019**

No	Kecamatan	Jumlah Ruang Kelas			Jumlah Laboratorium		
		SMA Negeri	SMA Swasta	Total (kecamatan)	SMA Negeri	SMA Swasta	Total (kecamatan)
(1)	(2)	(3)	(4)	(5)	(6)	(7)	(8)
1.	Bengkalis	92	...	92	1	-	1
2.	Bantan	39	-	39	1	-	1
3.	Bukit Batu	45	-	45	1	-	1
4.	Mandau	225	42	267	5	3	8
5.	Rupat	35	13	48	1	-	1
6.	Rupat Utara	9	-	9	1	-	1
7.	Siak Kecil	35	-	35	1	-	1
8.	Pinggir	79	27	106	2	1	3
9.	Bandar Laksamana	-	-	-	-	-	-
10.	Talang Muandau	-	-	-	-	-	-
11.	Bathin Solapan	-	-	-	-	-	-
<b>Jumlah Kabupaten</b>				<b>641</b>			<b>17</b>

Sumber: Dinas Pendidikan Kabupaten Bengkulu

## 8.6 Sekolah Menengah Kejuruan (SMK)

**Tabel 8.6.1 Jumlah Sekolah SMK Negeri dan Swasta Menurut Kecamatan di Kabupaten Bengkalis Tahun 2019**

No	Kecamatan	Jumlah Sekolah SMK		
		SMK Negeri	SMK Swasta	Total (Kecamatan)
(1)	(2)	(3)	(4)	(5)
1.	Bengkalis	3	1	4
2.	Bantan	1	-	1
3.	Bukit Batu	2	-	2
4.	Mandau	3	8	11
5.	Rupat	1	-	1
6.	Rupat Utara	1	-	1
7.	Siak Kecil	1	-	1
8.	Pinggir	2	2	4
9.	Bandar Laksamana	-	-	0
10.	Talang Muandau	-	-	0
11.	Bathin Solapan	-	-	0
<b>Jumlah Kabupaten</b>				<b>25</b>

Sumber: Dinas Pendidikan Kabupaten Bengkalis

**Tabel 8.6.2 Jumlah Guru SMK Negeri dan Swasta Menurut Kecamatan di Kabupaten Bengkalis Tahun 2019**

No	Kecamatan	Jumlah Guru SMK								
		Negeri				Swasta		Total (Kecamatan)		
		PNS	Honoror	PNS & Honoror		L	P	L	P	Jumlah
				L	P					
(1)	(2)	(3)	(4)	(5)	(6)	(7)	(8)	(9)	(10)	(11)
1.	Bengkalis	33	65	51	47	2	7	53	54	107
2.	Bantan	3	16	11	8	-	-	11	8	19
3.	Bukit Batu	7	32	21	18	-	-	21	18	39
4.	Mandau	52	90	49	93	28	100	77	193	270
5.	Rupat	7	19	14	12	-	-	14	12	26
6.	Rupat Utara	-	20	8	12	-	-	8	12	20
7.	Siak Kecil	8	19	12	15	-	-	12	15	27
8.	Pinggir	9	49	22	36	3	11	25	47	72
9.	Bandar Laksamana	-	-	-	-	-	-	-	-	-
10.	Talang Muandau	-	-	-	-	-	-	-	-	-
11.	Bathin Solapan	-	-	-	-	-	-	-	-	-
<b>Jumlah Kabupaten</b>								<b>221</b>	<b>359</b>	<b>580</b>

Catatan: L = Laki-Laki P = Perempuan J = Jumlah

Sumber: Dinas Pendidikan Kabupaten Bengkalis

**Tabel 8.6.3 Jumlah Siswa SMK Negeri dan Swasta Menurut Kecamatan di Kabupaten Bengkulu Tahun 2019**

No	Kecamatan	Jumlah Siswa SMK						
		Negeri		Swasta		Total (Kecamatan)		
		L	P	L	P	L	P	Jumlah
(1)	(2)	(3)	(4)	(5)	(6)	(7)	(8)	(9)
1.	Bengkalis	598	349	62	68	660	417	1077
2.	Bantan	58	54	-	-	58	54	112
3.	Bukit Batu	233	64	-	-	233	64	297
4.	Mandau	1.425	519	763	848	2188	1367	3555
5.	Rupat	183	137	-	-	183	137	320
6.	Rupat Utara	91	95	-	-	91	95	186
7.	Siak Kecil	88	29	-	-	88	29	117
8.	Pinggir	556	225	41	22	597	247	844
9.	Bandar Laksamana	-	-	-	-	-	-	-
10.	Talang Muandau	-	-	-	-	-	-	-
11.	Bathin Solapan	-	-	-	-	-	-	-
<b>Jumlah Kabupaten</b>						<b>4098</b>	<b>2410</b>	<b>6508</b>

Catatan: L = Laki-Laki P = Perempuan

Sumber: Dinas Pendidikan Kabupaten Bengkulu

**Tabel 8.6.4 Jumlah Ruang Kelas dan Jumlah Laboratorium SMK Negeri dan Swasta Menurut Kecamatan di Kabupaten Bengkulu Tahun 2019**

No	Kecamatan	Jumlah Ruang Kelas			Jumlah Laboratorium		
		SMK Negeri	SMK Swasta	Total (Kecamatan)	SMK Negeri	SMK Swasta	Total (Kecamatan)
(1)	(2)	(3)	(4)	(5)	(6)	(7)	(8)
1.	Bengkalis	42	8	50	1	1	2
2.	Bantan	6	-	6	1	-	1
3.	Bukit Batu	19	-	19	1	-	1
4.	Mandau	53	62	115	1	1	2
5.	Rupat	11	-	11	1	-	1
6.	Rupat Utara	16	-	16	1	-	1
7.	Siak Kecil	19	-	19	1	-	1
8.	Pinggir	34	4	38	1	1	2
9.	Bandar Laksamana	-	-	-	-	-	-
10.	Talang Muandau	-	-	-	-	-	-
11.	Bathin Solapan	-	-	-	-	-	-
<b>Jumlah (Kabupaten)</b>				<b>274</b>			<b>11</b>

Sumber: Dinas Pendidikan Kabupaten Bengkulu

## 8.7 Sekolah Luar Biasa (SLB)

**Tabel 8.7.1 Jumlah sekolah, Guru dan Siswa Sekolah Luar Biasa (SLB) di Kabupaten Bengkalis Menurut Kecamatan Tahun 2019.**

No	Kecamatan	Jumlah Sekolah SLB	Jumlah Siswa SLB			Jumlah Guru SLB		
			L	P	Total (Kecamatan)	L	P	Total (Kecamatan)
(1)	(2)	(3)	(4)	(5)	(6)	(7)	(8)	(9)
1.	Bengkalis	1	86	38	124	5	15	20
2.	Bantan	-	-	-	-	-	-	-
3.	Bukit Batu	-	-	-	-	-	-	-
4.	Mandau	5	148	102	250	8	45	53
5.	Rupat	-	-	-	-	-	-	-
6.	Rupat Utara	-	-	-	-	-	-	-
7.	Siak Kecil	-	-	-	-	-	-	-
8.	Pinggir	1	13	11	24	-	3	3
9.	Bandar Laksamana	-	-	-	-	-	-	-
10.	Talang Muandau	-	-	-	-	-	-	-
11.	Bathin Solapan	-	-	-	-	-	-	-
<b>Jumlah (Kabupaten)</b>		<b>7</b>	<b>247</b>	<b>151</b>	<b>398</b>	<b>13</b>	<b>63</b>	<b>76</b>

Catatan: L = Laki-Laki P = Perempuan J = Jumlah

Sumber: Dinas Pendidikan Kabupaten Bengkalis

## 8.8 Raudhatul Athfal (RA)

**Tabel 8.8.1 Jumlah Siswa, Guru dan Ruang Kelas Raudhatul Athfal (RA) di Kabupaten Bengkalis Tahun 2019**

No.	Kecamatan	Jumlah RA	Jumlah Siswa RA			Jumlah Guru RA			Jumlah Ruang Kelas
			L	P	J	L	P	J	
(1)	(2)	(3)	(4)	(5)	(6)	(7)	(8)	(9)	(10)
1	Bengkalis	5	77	80	157	2	20	22	10
2	Bantan	6	107	82	189	1	28	29	13
3	Bukit Batu								
4	Mandau	7	143	133	276	0	28	28	15
5	Rupat								
6	Rupat Utara								
7	Siak Kecil	1	14	14	28				3
8	Pinggir	10	203	204	407	1	51	52	35
9	Bandar Laksamana								
10	Talang Muandau	5	236	226	462	0	27	27	14
11	Bathin Solapan	1	20	22	42	1	5	6	2
<b>Jumlah</b>		<b>35</b>	<b>800</b>	<b>761</b>	<b>1.561</b>	<b>5</b>	<b>159</b>	<b>164</b>	<b>92</b>

Catatan: L = Laki-Laki, P = Perempuan, J = Jumlah

Sumber: Kantor Kementerian Agama Kabupaten Bengkalis

## 8.9 Madrasah Ibtidaiyah (MI)

**Tabel 8.9.1 Jumlah Siswa, Guru, Ruang Kelas dan Laboratorium Madrasah Ibtidaiyah (MI) Negeri di Kabupaten Bengkalis Tahun 2019**

No.	Kecamatan	Jumlah MI Negeri	Jumlah Siswa MI Negeri			Jumlah Guru MI Negeri		
			L	P	J	L	P	J
(1)	(2)	(3)	(4)	(5)	(6)	(7)	(8)	(9)
1	Bengkalis							
2	Bantan	1	169	149	318	10	19	29
3	Bukit Batu							
4	Mandau							
5	Rupat							
6	Rupat Utara							
7	Siak Kecil							
8	Pinggir							
9	Bandar Laksamana							
10	Talang Muandau							
11	Bathin Solapan							
<b>Jumlah</b>		<b>1</b>	<b>169</b>	<b>149</b>	<b>318</b>	<b>10</b>	<b>19</b>	<b>29</b>

**Lanjutan Tabel 8.9.1 Jumlah Siswa, Guru, Ruang Kelas dan Laboratorium Madrasah Ibtidaiyah (MI) Negeri di Kabupaten Bengkalis Tahun 2019**

No.	Kecamatan	Jumlah Guru Pegawai Negeri Sipil (PNS)			Jumlah Ruang Kelas	Jumlah Laboratorium
		L	P	J		
(1)	(2)	(10)	(11)	(12)	(13)	(14)
1	Bengkalis					
2	Bantan	3	10	13	16	1
3	Bukit Batu					
4	Mandau					
5	Rupat					
6	Rupat Utara					
7	Siak Kecil					
8	Pinggir					
9	Bandar Laksamana					
10	Talang Muandau					
11	Bathin Solapan					
<b>Jumlah</b>		<b>3</b>	<b>10</b>	<b>13</b>	<b>16</b>	<b>1</b>

Catatan: L = Laki-Laki, P = Perempuan, J = Jumlah

Sumber: Kantor Kementerian Agama Kabupaten Bengkalis

**Tabel 8.9.2 Jumlah Siswa, Guru, Ruang Kelas dan Laboratorium Madrasah Ibtidaiyah (MI) Swasta di Kabupaten Bengkalis Tahun 2019**

No.	Kecamatan	Jumlah MI Swasta	Jumlah Siswa MI Swasta		
			L	P	J
(1)	(2)	(3)	(4)	(5)	(6)
1	Bengkalis				
2	Bantan	3	155	137	292
3	Bukit Batu				
4	Mandau	5	683	666	1.349
5	Rupat				
6	Rupat Utara				
7	Siak Kecil				
8	Pinggir	5	617	619	1.236
9	Bandar Laksamana				
10	Talang Muandau	1	27	39	66
11	Bathin Solapan	7	822	769	1.591
<b>Jumlah</b>		<b>21</b>	<b>2.304</b>	<b>2.230</b>	<b>4.534</b>

**Lanjutan Tabel 8.9.2 Jumlah Siswa, Guru, Ruang Kelas dan Laboratorium Madrasah Ibtidaiyah (MI) Swasta di Kabupaten Bengkalis Tahun 2019**

No.	Kecamatan	Jumlah Guru MI Swasta			Jumlah Ruang Kelas	Jumlah Laboratorium
		L	P	J		
(1)	(2)	(7)	(8)	(9)	(10)	(11)
1	Bengkalis					
2	Bantan	17	24	41	20	1
3	Bukit Batu					
4	Mandau	12	78	90	59	0
5	Rupat					
6	Rupat Utara					
7	Siak Kecil					
8	Pinggir	9	57	66	54	0
9	Bandar Laksamana					
10	Talang Muandau					
11	Bathin Solapan	14	93	107	68	0
<b>Jumlah</b>		<b>52</b>	<b>259</b>	<b>311</b>	<b>207</b>	<b>1</b>

Catatan: L = Laki-Laki, P = Perempuan, J = Jumlah

Sumber: Kantor Kementerian Agama Kabupaten Bengkalis

## 8.10 Madrasah Tsanawiyah (MTs)

**Tabel 8.10.1 Jumlah Siswa, Guru, Ruang Kelas dan Laboratorium Madrasah Tsanawiyah (MTs) Negeri di Kabupaten Bengkalis Tahun 2019**

No.	Kecamatan	Jumlah MTs Negeri	Jumlah Siswa MTs Negeri			Jumlah Guru MTs Negeri		
			L	P	J	L	P	J
(1)	(2)	(3)	(4)	(5)	(6)	(7)	(8)	(9)
1	Bengkalis	1	358	428	786	22	38	60
2	Bantan	1	131	124	255	10	18	28
3	Bukit Batu	1	151	132	283	9	21	30
4	Mandau							
5	Rupat	1	111	134	245	6	11	17
6	Rupat Utara							
7	Siak Kecil							
8	Pinggir							
9	Bandar Laksamana							
10	Talang Muandau							
11	Bathin Solapan	1	95	74	169	5	22	27
<b>Jumlah</b>		<b>5</b>	<b>846</b>	<b>892</b>	<b>1738</b>	<b>52</b>	<b>110</b>	<b>162</b>

**Lanjutan Tabel 8.10.1 Jumlah Siswa, Guru, Ruang Kelas dan Laboratorium Madrasah Tsanawiyah (MTs) Negeri di Kabupaten Bengkalis Tahun 2019**

No.	Kecamatan	Jumlah Guru Pegawai Negeri Sipil (PNS)			Jumlah Ruang Kelas	Jumlah Laboratorium
		L	P	J		
(1)	(2)	(10)	(11)	(12)	(13)	(14)
1	Bengkalis	13	27	40	24	2
2	Bantan	8	9	17	12	2
3	Bukit Batu	1	10	11	13	1
4	Mandau					
5	Rupat	1	0	1	7	0
6	Rupat Utara					
7	Siak Kecil					
8	Pinggir					
9	Bandar Laksamana					
10	Talang Muandau					
11	Bathin Solapan	0	8	8	15	0
<b>Jumlah</b>		<b>23</b>	<b>54</b>	<b>77</b>	<b>71</b>	<b>5</b>

Catatan: L = Laki-Laki, P = Perempuan, J = Jumlah

Sumber: Kantor Kementerian Agama Kabupaten Bengkalis

**Tabel 8.10.2 Jumlah Siswa, Guru, Ruang Kelas dan Laboratorium Madrasah Tsanawiyah (MTs) Swasta di Kabupaten Bengkalis Tahun 2019**

No.	Kecamatan	Jumlah MTs Swasta	Jumlah Siswa MTs Swasta		
			L	P	J
(1)	(2)	(3)	(4)	(5)	(6)
1	Bengkalis	8	441	401	842
2	Bantan	8	577	466	1.043
3	Bukit Batu				
4	Mandau	3	563	477	1.040
5	Rupat	5	182	131	313
6	Rupat Utara	1	47	56	103
7	Siak Kecil	2	115	78	193
8	Pinggir	6	333	374	707
9	Bandar Laksamana	2	146	152	298
10	Talang Muandau	3	203	201	404
11	Bathin Solapan	9	855	760	1.615
<b>Jumlah</b>		<b>47</b>	<b>3.462</b>	<b>3.096</b>	<b>6.558</b>

**Lanjutan Tabel 8.10.2 Jumlah Siswa, Guru, Ruang Kelas dan Laboratorium Madrasah Tsanawiyah (MTs) Swasta di Kabupaten Bengkalis Tahun 2019**

No.	Kecamatan	Jumlah Guru MTs Swasta			Jumlah Ruang Kelas	Jumlah Laboratorium
		L	P	J		
(1)	(2)	(7)	(8)	(9)	(10)	(11)
1	Bengkalis	66	103	169	40	1
2	Bantan	48	84	132	52	5
3	Bukit Batu					
4	Mandau	25	38	63	36	1
5	Rupat	33	33	66	26	1
6	Rupat Utara	7	7	14	5	0
7	Siak Kecil	12	24	36	8	1
8	Pinggir	26	48	74	26	1
9	Bandar Laksamana	9	24	27	9	0
10	Talang Muandau	15	26	41	19	0
11	Bathin Solapan	40	113	153	64	7
<b>Jumlah</b>		<b>281</b>	<b>500</b>	<b>775</b>	<b>285</b>	<b>17</b>

Catatan: L = Laki-Laki, P = Perempuan, J = Jumlah

Sumber: Kantor Kementerian Agama Kabupaten Bengkalis



## 8.11 Madrasah Aliyah (MA)

**Tabel 8.11.1 Jumlah Siswa, Guru, Ruang Kelas dan Laboratorium Madrasah Aliyah (MA) Negeri di Kabupaten Bengkalis Tahun 2019**

No.	Kecamatan	Jumlah MA Negeri	Jumlah Siswa MA Negeri			Jumlah Guru MA Negeri			Jumlah Ruang Kelas	Jumlah Laboratorium
			L	P	J	L	P	J		
(1)	(2)	(3)	(4)	(5)	(6)	(7)	(8)	(9)	(10)	(11)
1	Bengkalis	1	295	395	690	18	38	56	21	4
2	Bantan									
3	Bukit Batu	1	85	91	176	7	15	22	8	4
4	Mandau									
5	Rupat									
6	Rupat Utara									
7	Siak Kecil									
8	Pinggir									
9	Bandar Laksamana									
10	Talang Muandau									
11	Bathin Solapan									
<b>Jumlah</b>		<b>2</b>	<b>380</b>	<b>486</b>	<b>866</b>	<b>25</b>	<b>53</b>	<b>78</b>	<b>29</b>	<b>8</b>

Catatan: L = Laki-Laki, P = Perempuan, J = Jumlah

Sumber: Kantor Kementerian Agama Kabupaten Bengkalis

**Tabel 8.11.2 Jumlah Siswa, Guru, Ruang Kelas dan Laboratorium Madrasah Aliyah (MA) Swasta di Kabupaten Bengkalis Tahun 2019**

No.	Kecamatan	Jumlah MA Swasta	Jumlah Siswa MA Swasta		
			L	P	J
(1)	(2)	(3)	(4)	(5)	(6)
1	Bengkalis	5	210	240	450
2	Bantan	7	350	430	780
3	Bukit Batu				
4	Mandau	4	263	322	585
5	Rupat	3	52	67	119
6	Rupat Utara	1	22	34	56
7	Siak Kecil	2	31	59	90
8	Pinggir	2	53	71	124
9	Bandar Laksamana	1	48	32	80
10	Talang Muandau	1	20	10	30
11	Bathin Solapan	5	195	229	424
<b>Jumlah</b>		<b>31</b>	<b>1.244</b>	<b>1.494</b>	<b>2.738</b>

Catatan: L = Laki-Laki, P = Perempuan, J = Jumlah

Sumber: Kantor Kementerian Agama Kabupaten Bengkalis

**Tabel 8.11.3 Jumlah Siswa, Guru, Ruang Kelas dan Laboratorium Madrasah Aliyah (MA) Swasta di Kabupaten Bengkalis Tahun 2019**

No.	Kecamatan	Jumlah Guru MA Swasta			Jumlah Ruang Kelas	Jumlah Laboratorium
		L	P	J		
(1)	(2)	(7)	(8)	(9)	(10)	(11)
1	Bengkalis	38	62	100	27	1
2	Bantan	55	61	116	34	6
3	Bukit Batu					
4	Mandau	26	36	62	27	1
5	Rupat	15	26	41	9	-
6	Rupat Utara	6	10	16	3	-
7	Siak Kecil	13	21	34	6	2
8	Pinggir	8	11	19	6	2
9	Bandar Laksamana	5	12	17	3	-
10	Talang Muandau	4	4	8	3	-
11	Bathin Solapan	22	55	77	21	5
<b>Jumlah</b>		<b>192</b>	<b>298</b>	<b>490</b>	<b>139</b>	<b>17</b>

Catatan: L = Laki-Laki, P = Perempuan, J = Jumlah

Sumber: Kantor Kementerian Agama Kabupaten Bengkalis

## 8.12 Pondok Pesantren

Tabel 8.12.1 Jumlah Pondok Pesantren, Santri dan Guru di Kabupaten Bengkalis Tahun 2019

No.	Kecamatan	Jumlah Pondok Pesantren	Santri Pondok Pesantren			Guru Pondok Pesantren			Jumlah Ruang Kelas	Jumlah Laboratorium
			L	P	J	L	P	J		
(1)	(2)	(3)	(4)	(5)	(6)	(7)	(8)	(9)	(10)	(11)
1	Bengkalis	2	182	121	303	26	23	49	17	-
2	Bantan	2	55	72	127	27	13	40	4	-
3	Bukit Batu	1	21	7	28	5	2	7	1	-
4	Mandau	0	-	-	-	-	-	-	-	-
5	Rupat	0	-	-	-	-	-	-	-	-
6	Rupat Utara	0	-	-	-	-	-	-	-	-
7	Siak Kecil	1	35	15	50	4	10	14	4	-
8	Pinggir	1	19	14	33	0	3	3	3	-
9	Bandar Laksamana	0	-	-	-	-	-	-	-	-
10	Talang Muandau	0	-	-	-	-	-	-	-	-
11	Bathin Solapan	0	-	-	-	-	-	-	-	-
<b>Jumlah</b>		<b>7</b>	<b>312</b>	<b>229</b>	<b>541</b>	<b>62</b>	<b>51</b>	<b>113</b>	<b>29</b>	<b>0</b>

Catatan: L = Laki-laki, P = Perempuan, J = Jumlah

Sumber: Kantor Kementerian Agama Kabupaten Bengkalis

### 8.13 Angka Partisipasi Kasar (APK), Angka Partisipasi Murni (APM) dan Angka Partisipasi Sekolah (APS)

Tabel 8.13.1 Angka Partisipasi Kasar (APK) Menurut Kecamatan di Kabupaten Bengkalis Tahun 2019.

No	Kecamatan	Angka Partisipasi Kasar (APK)		
		SD/MI	SMP/MTs	SMA/SMK/MA
(1)	(2)	(3)	(4)	(5)
1.	Bengkalis	111,8	103,34	101,5
2.	Bantan	97,6	84,84	78,6
3.	Bukit Batu	114,1	118,06	183,3
4.	Mandau	104,4	119,16	179,8
5.	Rupat	129,2	110,57	117,6
6.	Rupat Utara	135,8	102,62	92,9
7.	Siak Kecil	106,1	90,46	92,2
8.	Pinggir	111,9	135,03	155,6
9.	Bandar Laksamana	117,7	79,25	-
10.	Talang Muandau	135,1	112,8	-
11.	Bathin Solapan	116,3	78,16	-
<b>Kabupaten Bengkalis</b>		<b>112,3</b>	<b>106,81</b>	<b>142,2</b>

Sumber: Dinas Pendidikan Kabupaten Bengkalis

Tabel 8.13.2 Angka Partisipasi Murni (APM) Menurut Kecamatan di Kabupaten Bengkalis Tahun 2019.

No	Kecamatan	Angka Partisipasi Murni (APM)		
		SD/MI	SMP/MTs	SMA/SMK/MA
(1)	(2)	(3)	(4)	(5)
1.	Bengkalis	95,9	74,02	70,4
2.	Bantan	83,8	60,44	57,4
3.	Bukit Batu	100,2	85,28	128,11
4.	Mandau	92,6	90,16	139,2
5.	Rupat	111,2	79,83	86,5
6.	Rupat Utara	112,9	76,69	63,1
7.	Siak Kecil	90,2	68,48	69,5
8.	Pinggir	99,5	101,1	123,5
9.	Bandar Laksamana	102,2	61,15	-
10.	Talang Muandau	114,3	86,29	-
11.	Bathin Solapan	102,7	56,86	-
<b>Kabupaten Bengkalis</b>		<b>98,9</b>	<b>79,3</b>	<b>107,7</b>

Sumber: Dinas Pendidikan Kabupaten Bengkalis

**Tabel 8.13.3 Angka Partisipasi Sekolah (APS) Menurut Kecamatan di Kabupaten Bengkulu Tahun 2019.**

No	Kecamatan	Angka Partisipasi Sekolah (APS)		
		SD/MI	SMP/MTs	SMA/SMK/MA
(1)	(2)	(3)	(4)	(5)
1.	Bengkalis	95,9	74,02	70,4
2.	Bantan	83,8	60,44	57,4
3.	Bukit Batu	100,2	85,28	128,11
4.	Mandau	92,6	90,16	139,2
5.	Rupat	111,2	79,83	86,5
6.	Rupat Utara	112,9	76,69	63,1
7.	Siak Kecil	90,2	68,48	69,5
8.	Pinggir	99,5	101,1	123,5
9.	Bandar Laksamana	102,2	61,15	-
10.	Talang Muandau	114,3	86,29	-
11.	Bathin Solapan	102,7	56,86	-
<b>Kabupaten Bengkulu</b>		<b>98,9</b>	<b>79,3</b>	<b>107,7</b>

Sumber: Dinas Pendidikan Kabupaten Bengkulu

#### 8.14 Pendidikan, Keterampilan dan Pelatihan Kerja, Pendidikan Kesetaraan, dan Pusat Kegiatan Belajar Masyarakat

**Tabel 8.14.1 Jumlah Pendidikan Keterampilan dan Pelatihan Kerja, Pendidikan Kesetaraan, dan Pusat Kegiatan Belajar Masyarakat Menurut Kecamatan di Kabupaten Bengkulu Tahun 2019.**

No	Kecamatan	Pendidikan Keterampilan dan Pelatihan Kerja	Pendidikan Kesetaraan	Pusat Kegiatan Belajar Masyarakat
(1)	(2)	(3)	(4)	(5)
1.	Bengkalis	2	-	1
2.	Bantan	1	1	1
3.	Bukit Batu	1	-	4
4.	Mandau	3	-	1
5.	Rupat	1	1	1
6.	Rupat Utara	1	-	-
7.	Siak Kecil	-	-	-
8.	Pinggir	1	-	1
9.	Bandar Laksamana	-	-	-
10.	Talang Muandau	-	-	-
11.	Bathin Solapan	-	-	1
<b>Kabupaten Bengkulu</b>		<b>10</b>	<b>2</b>	<b>10</b>

Sumber: Dinas Pendidikan Kabupaten Bengkulu

## 8.15 Buta Huruf

Angka buta huruf (ABH) adalah proporsi penduduk usia 15 tahun ke atas yang tidak mempunyai kemampuan membaca dan menulis huruf latin dan huruf lainnya, terhadap penduduk usia 15 tahun keatas. Tingkat buta huruf yang rendah menunjukkan adanya sebuah system pendidikan dasar yang efektif dan/atau program keaksaran yang memungkinkan sebagian besar penduduk untuk memperoleh kemampuan menggunakan kata-kata tertulis dalam kehidupan sehari-hari dan melanjutkan pembelajarannya.

Kemampuan membaca dan menulis diperlakukan agar setiap orang dapat memanfaatkan kesempatan yang ada untuk mengembangkan diri dan kehidupannya menjadi lebih baik lagi.

Presentase Penduduk Usia 15 Tahun Keatas, Yang Tidak Mampu Baca Tulis Berdasarkan Jenis Kelamin Di Kabupaten Bengkalis Tahun 2019 pada tabel dibawah.

**Tabel 8.15.1 Tabel Presentase Penduduk Usia 15 Tahun Keatas Yang Tidak Mampu Baca Tulis Berdasarkan Jenis Kelamin Tahun 2019**

No	Kecamatan	Laki-Laki			Perempuan			Jumlah Penduduk Berusia 15 Tahun Ke Atas	Angka Buta Huruf	
		Jumlah Penduduk Berusia 15 Tahun Ke Atas Yang Bisa Baca Tulis	Jumlah Penduduk Laki-Laki Berusia 15 Tahun Ke Atas	Angka Buta Huruf	Jumlah Penduduk Berusia 15 Tahun Ke Atas Yang Bisa Baca Tulis	Jumlah Penduduk Perempuan Berusia 15 Tahun Ke Atas	Angka Buta Huruf		Jumlah	%
(1)	(2)	(3)	(4)	(5)	(6)	(7)	(8)	(9)	(10)	(11)
1	Bengkalis	29.541	29.651	110	29.116	58.657	41	58.808	151	0,04%
2	Bantan	15.722	15.755	33	15.021	30.743	11	30.787	44	0,01%
3	Bukit Batu	7.217	7.313	96	7.190	14.527	24	14.527	120	0,03%
4	Mandau	54.649	54.655	6	52.367	107.024	2	107.024	8	0,00%
5	Rupat	11.993	12.026	33	11.150	23.197	21	23.197	54	0,01%
6	Rupat Utara	4.578	4.578	-	4.313	8.891	-	8.891	-	0,00%
7	Siak Kecil	8.540	8.620	80	8.259	16.766	33	16.879	113	0,03%
8	Pinggir	21.342	21.346	4	19.860	41.198	4	41.206	8	0,00%
9	Bandar Laksamana	5.019	5.019	-	4.687	9.706	-	9.706	-	0,00%
10	Talang Muandau	7.625	7.625	-	6.896	14.521	-	14.521	-	0,00%
11	Bathin Solapan	30.797	30.797	-	23.315	60.112	-	60.112	-	0,00%
<b>Jumlah</b>		<b>197.023</b>	<b>197.385</b>	<b>362</b>	<b>188.273</b>	<b>385.160</b>	<b>136</b>	<b>385.658</b>	<b>498</b>	<b>0,13%</b>

Sumber: Dinas Pemberdayaan Perempuan dan Keluarga Berencana (DPPKB).

## 8.16 Indeks Pembangunan Manusia

Tabel 8.16.1 Indeks Pembangunan Manusia Menurut Kabupaten/Kota di Provinsi Riau, 2017-2019

No	Kabupaten/Kota	2017	2018	2019
(1)	(2)	(3)	(4)	(5)
1.	Kuantan Singingi	69,53	69,96	70,78
2.	Indragiri Hulu	68,97	69,66	70,05
3.	Indragiri Hilir	66,17	66,51	66,84
4.	Pelalawan	70,59	71,44	71,85
5.	Siak	73,18	73,73	74,07
6.	Kampar	72,19	72,50	73,15
7.	Rokan Hulu	68,67	69,36	69,93
8.	Bengkalis	72,27	72,94	73,44
9.	Rokan Hilir	67,84	68,73	69,40
10.	Kepulauan Meranti	64,70	65,23	65,93
11.	Pekanbaru	79,97	80,66	81,35
12.	Dumai	73,46	74,06	74,64
<b>Provinsi Riau</b>		<b>71,79</b>	<b>72,79</b>	<b>73,00</b>

Sumber : BPS kabupaten Bengkalis

## 8.17 Penelitian dan Pengembangan

Tabel 8.17.1 Jumlah Penelitian dan Pengembangan di Kabupaten Bengkalis Tahun 2019-2020

No	Jenis Data	Judul	Data Tahun 2019	Data Tahun 2020
(1)	(2)	(3)	(4)	(5)
	Jumlah Penelitian dan Pengembangan			
1.	Pendidikan	Penyelenggaraan Penelitian dan Pengembangan	1	1
2.	Teknologi	Diseminasi, Difusi, Koordinasi dan Konsultasi Bidang Inovasi dan Teknologi	1	1
3.	Ekonomi	1. Diseminasi, Difusi, Koordinasi dan Konsultasi Bidang Ekonomi dan Pembangunan	1	1
		2. Kajian model-model teknologi pedesaan dalam mendukung ekonomi pedesaan di Kabupaten Bengkalis	1	-
4.	Pemerintahan	Diseminasi, Difusi, Koordinasi dan Konsultasi Bidang Sosial dan Pemerintahan	1	1

Sumber: Badan Penelitian dan Pengembangan Kabupaten Bengkalis



## 8.18 Kunjungan dan Koleksi Buku

**Tabel 8.18.1 Kunjungan dan Koleksi Buku di Perpustakaan Umum Daerah Kabupaten Bengkalis Tahun 2019-2020**

No	Jenis Data	Satuan	2019	2020
(1)	(2)	(3)	(4)	(5)
	<b>Jumlah Kunjungan ke Pustaka</b>			
	- Umum		69	27
	- Mahasiswa		989	264
	- Pelajar		268	21
	<b>Jumlah Buku Berdasarkan Jenis</b>			
	- Karya Umum	Exemplar	17438	3453
	- Filsafat	Exemplar		
	- Agama	Exemplar		
	- Ilmu Sosial	Exemplar		
	- Bahasa	Exemplar		
	- Ilmu Murni	Exemplar		
	- Ilmu Terapan	Exemplar		
	- Kesenian dan Olahraga	Exemplar		
	- Kesusasteraan	Exemplar		
	- Sejarah dan Geografi	Exemplar		
	<b>Jumlah Koleksi Buku yang Tersedia di Perpustakaan Daerah</b>	Exemplar		
	<b>Perpustakaan Berbasis IT</b>	1	1	1
	<b>Jumlah Perpustakaan Desa/Kelurahan yang Aktif</b>	40	30	46

Sumber: Dinas Perpustakaan dan Kearsipan Kabupaten Bengkalis



# BAB IX SEKTOR KESEHATAN



## BIDANG STATISTIK DAN PERSANDIAN DINAS KOMUNIKASI, INFORMATIKA DAN STATISTIK KABUPATEN BENGKALIS

Definisi kesehatan menurut Kemenkes yang tertulis dalam UU No. 23 Tahun 1992 merupakan keadaan normal dan sejahtera anggota tubuh, sosial dan jiwa pada seseorang untuk dapat melakukan aktifitas tanpa gangguan yang berarti dimana ada kesinambungan antara kesehatan fisik, mental dan sosial seseorang termasuk dalam melakukan interaksi dengan lingkungan.

## **BAB IX KESEHATAN**

Definisi kesehatan menurut Kemenkes yang tertulis dalam UU No. 23 Tahun 1992 merupakan keadaan normal dan sejahtera anggota tubuh, sosial dan jiwa pada seseorang untuk dapat melakukan aktifitas tanpa gangguan yang berarti dimana ada kesinambungan antara kesehatan fisik, mental dan sosial seseorang termasuk dalam melakukan interaksi dengan lingkungan.

Pada tahun 2019 di Kabupaten Bengkalis terdapat sebanyak 94 Dokter Umum, 34 Dokter Gigi, 5 Dokter Spesialis Penyakit Dalam, 3 Dokter Spesialis Saraf, 7 Spesialis Dokter Anak, 4 Dokter Spesialis Paru, 2 Spesialis Patologi Anatomi, 2 Spesialis Patologi Klinik, 2 Spesialis Radiologi, 7 Spesialis Bedah, 3 Spesialis Kulit Dan Kelainan, 3 Spesialis THT, 7 Spesialis Kandungan Dan 1 Spesialis Anestesi. Sedangkan untuk Puskesmas terdapat 18 Puskesmas Induk dan 54 Puskesmas Pembantu, 506 Posyandu, 25 Polindes, 30 Klinik/Balai Kesehatan.

Berdasarkan UUD Nomor 36 Tahun 2009 mengatakan bahwa Kesehatan adalah keadaan sehat, baik secara fisik, mental, spritual maupun sosial yang memungkinkan setiap orang untuk hidup produktif secara sosial dan ekonomis. Sumber daya di bidang kesehatan adalah segala bentuk dana, tenaga, perbekalan kesehatan, sediaan farmasi dan alat kesehatan serta fasilitas pelayanan kesehatan dan teknologi yang dimanfaatkan untuk menyelenggarakan upaya kesehatan yang dilakukan oleh Pemerintah, pemerintah daerah, dan/atau masyarakat. Perbekalan kesehatan adalah semua bahan dan peralatan yang diperlukan untuk menyelenggarakan upaya kesehatan. Sediaan farmasi adalah obat, bahan obat, obat tradisional, dan kosmetika. Alat kesehatan adalah instrumen, aparatus, mesin dan/atau implan yang tidak mengandung obat yang digunakan untuk mencegah, mendiagnosis, menyembuhkan dan meringankan penyakit, merawat orang sakit, memulihkan kesehatan pada manusia, dan/atau membentuk struktur dan memperbaiki fungsi tubuh. Tenaga kesehatan adalah setiap orang yang mengabdikan diri dalam bidang kesehatan serta memiliki pengetahuan dan/atau keterampilan melalui pendidikan di bidang kesehatan yang untuk jenis tertentu memerlukan kewenangan untuk melakukan upaya kesehatan. Fasilitas pelayanan kesehatan adalah suatu alat dan/atau tempat yang digunakan untuk menyelenggarakan upaya pelayanan kesehatan, baik promotif, preventif, kuratif maupun rehabilitatif yang dilakukan oleh Pemerintah, pemerintah daerah, dan/atau masyarakat.

## 9.1 Dokter dan Tenaga Kesehatan

Tabel 9.1.1 Jumlah Dokter Umum dan Spesialis berdasarkan Kecamatan di Kabupaten Bengkalis Tahun 2019

No.	Kecamatan	Dokter Umum	Dokter Gigi	Spesialis Penyakit Dalam	Spesialis Saraf	Spesialis Anak
(1)	(2)	(3)	(4)	(5)	(6)	(7)
1	Bengkalis	11	6	3	2	4
2	Bantan	10	4	0	0	0
3	Bukit Batu	5	2	0	0	0
4	Mandau	10	5	2	1	3
5	Rupat	10	1	0	0	0
6	Rupat Utara	4	2	0	0	0
7	Siak Kecil	8	2	0	0	0
8	Pinggir	11	4	0	0	0
9	Bandar Laksamana	4	1	0	0	0
10	Talang Muandau	3	2	0	0	0
11	Bathin Solapan	18	5	0	0	0
<b>JUMLAH (Kabupaten)</b>		<b>94</b>	<b>34</b>	<b>5</b>	<b>3</b>	<b>7</b>

Sumber: Dinas Kesehatan Kabupaten Bengkalis

Lanjutan Tabel 9.1.1 Jumlah Dokter Umum dan Spesialis berdasarkan Kecamatan di Kabupaten Bengkalis Tahun 2019

No.	Kecamatan	Spesialis Paru	Spesialis Patologi Anatomi	Spesialis Patologi Klinik	Spesialis Radiologi	Spesialis Bedah
(1)	(2)	(8)	(9)	(10)	(11)	(12)
1	Bengkalis	1	1	1	1	3
2	Bantan	0	0	0	0	0
3	Bukit Batu	0	0	0	0	0
4	Mandau	3	1	1	1	4
5	Rupat	0	0	0	0	0
6	Rupat Utara	0	0	0	0	0
7	Siak Kecil	0	0	0	0	0
8	Pinggir	0	0	0	0	0
9	Bandar Laksamana	0	0	0	0	0
10	Talang Muandau	0	0	0	0	0
11	Bathin Solapan	0	0	0	0	0
<b>JUMLAH</b>		<b>4</b>	<b>2</b>	<b>2</b>	<b>2</b>	<b>7</b>

Sumber: Dinas Kesehatan Kabupaten Bengkalis

Lanjutan Tabel 9.1.1 Jumlah Dokter Umum dan Spesialis berdasarkan Kecamatan di Kabupaten Bengkalis Tahun 2019

No.	Kecamatan	Spesialis Kulit dan Kelamin	Spesialis THT	Spesialis Kandungan	Spesialis Anastesi	Jumlah
(1)	(2)	(13)	(14)	(15)	(16)	(17)
1	Bengkalis	2	1	4	1	41
2	Bantan	0	0	0	0	14
3	Bukit Batu	0	0	0	0	7
4	Mandau	1	2	3	0	37
5	Rupat	0	0	0	0	11
6	Rupat Utara	0	0	0	0	6
7	Siak Kecil	0	0	0	0	10
8	Pinggir	0	0	0	0	15
9	Bandar Laksamana	0	0	0	0	5
10	Talang Muandau	0	0	0	0	5
11	Bathin Solapan	0	0	0	0	23
<b>JUMLAH</b>		<b>3</b>	<b>3</b>	<b>7</b>	<b>1</b>	<b>174</b>

Sumber: Dinas Kesehatan Kabupaten Bengkalis

Tabel 9.1.2 Jumlah Tenaga Kesehatan berdasarkan kecamatan di Kabupaten Bengkalis Tahun 2019

No.	Kecamatan	Ahli Gizi	Ahli Rontgen	Akademi Perawat	Analisa Laboratorium	Apoteker	Asisten Apoteker
(1)	(2)	(3)	(4)	(5)	(6)	(7)	(8)
1	Bengkalis	13	8	228	4	15	31
2	Bantan	2	0	36	4	1	5
3	Bukit Batu	2	0	29	2	1	2
4	Mandau	30	3	267	6	6	15
5	Rupat	3	0	20	4	1	2
6	Rupat Utara	1	0	10	0	0	2
7	Siak Kecil	2	0	22	5	2	4
8	Pinggir	2	0	17	1	1	4
9	Bandar Laksamana	1	0	15	1	1	1
10	Talang Muandau	1	0	7	1	1	1
11	Bathin Solapan	4	0	19	2	2	2
<b>JUMLAH</b>		<b>61</b>	<b>11</b>	<b>670</b>	<b>30</b>	<b>31</b>	<b>69</b>

Lanjutan Tabel 9.1.2 Jumlah Tenaga Kesehatan berdasarkan kecamatan di Kabupaten Bengkalis Tahun 2019

No.	Kecamatan	Bidan	Pranata Anestesi	Sanitarian	Sarjana Farmasi	Sarjana Kesehatan Masyarakat	Tenaga Elektro dan Teknis Rontgen
(1)	(2)	(9)	(10)	(11)	(12)	(13)	(14)
1	Bengkalis	42	3	5	29	22	4
2	Bantan	25	0	3	4	4	0
3	Bukit Batu	14	0	2	3	2	0
4	Mandau	22	0	4	60	17	1
5	Rupat	14	0	2	2	1	0
6	Rupat Utara	7	0	0	2	0	0
7	Siak Kecil	19	0	1	6	3	0
8	Pinggir	29	0	1	5	2	0
9	Bandar Laksamana	13	0	0	3	1	0
10	Talang Muandau	9	0	0	2	1	0
11	Bathin Solapan	23	0	1	4	6	0
<b>JUMLAH</b>		<b>217</b>	<b>3</b>	<b>19</b>	<b>120</b>	<b>59</b>	<b>5</b>

Sumber: Dinas Kesehatan Kabupaten Bengkalis

Lanjutan Tabel 9.1.2 Jumlah Tenaga Kesehatan berdasarkan kecamatan di Kabupaten Bengkalis Tahun 2019

No.	Kecamatan	Tenaga Kesehatan Masyarakat	Jumlah Tenaga Sanitasi Lingkungan	Tenaga Kesehatan Tradisional	Jumlah Tenaga Kesehatan Tradisional Keterampilan
(1)	(2)	(15)	(16)	(17)	(18)
1	Bengkalis	3	2	0	0
2	Bantan	3	4	2	2
3	Bukit Batu	2	2	0	0
4	Mandau	5	1	2	2
5	Rupat	1	1	0	0
6	Rupat Utara	0	0	0	0
7	Siak Kecil	1	1	0	0
8	Pinggir	4	1	1	1
9	Bandar Laksamana	1	0	0	0
10	Talang Muandau	1	0	0	0
11	Bathin Solapan	5	0	0	0
<b>JUMLAH</b>		<b>26</b>	<b>12</b>	<b>5</b>	<b>5</b>

Sumber: Dinas Kesehatan Kabupaten Bengkalis

Tabel 9.1.3 Data Medis Kabupaten Bengkalis Tahun 2019

No.	Kecamatan	Jumlah Pasien Rawat Jalan	Jumlah Pasien Rawat Inap
(1)	(2)	(3)	(4)
1	Bengkalis	40506	11
2	Bantan	30415	182
3	Bukit Batu	10817	193
4	Mandau	14816	0
5	Rupat	15636	112
6	Rupat Utara	4782	60
7	Siak Kecil	18205	223
8	Pinggir	14887	0
9	Bandar Laksamana	3537	0
10	Talang Muandau	5241	54
11	Bathin Solapan	47013	0
<b>JUMLAH</b>		<b>205855</b>	<b>835</b>

Sumber: Dinas Kesehatan Kabupaten Bengkalis

## 9.2 Puskesmas dan Apotek

**Tabel 9.2.1 Jumlah Puskesmas, Posyandu, Polindes dan Balai Kesehatan Berdasarkan Kecamatan di Kabupaten Bengkalis Tahun 2019**

No.	JENIS DATA	Puskesmas Induk	Puskesmas Pembantu	Posyandu	Polindes	Klinik/Balai Kesehatan
(1)	(2)	(3)	(4)	(5)	(6)	(7)
1	Bengkalis	2	9	63	0	2
2	Bantan	2	8	45	7	0
3	Bukit Batu	1	4	25	0	1
4	Mandau	2	3	92	2	7
5	Rupat	2	8	63	3	0
6	Rupat Utara	1	5	20	1	0
7	Siak Kecil	2	5	34	1	0
8	Pinggir	2	5	57	4	7
9	Bandar Laksamana	1	3	18	0	0
10	Talang Muandau	1	2	26	5	0
11	Bathin Solapan	2	2	63	2	13
<b>JUMLAH</b>		<b>18</b>	<b>54</b>	<b>506</b>	<b>25</b>	<b>30</b>

Sumber: Dinas Kesehatan Kabupaten Bengkalis

**Tabel 9.2.2 Jumlah Apotek dan Toko Obat Berdasarkan Kecamatan di Kabupaten Bengkalis Tahun 2019**

No.	JENIS DATA	Apotek	Toko Obat	Gudang Farmasi
(1)	(2)	(3)	(4)	(5)
1	Bengkalis	19	13	1
2	Bantan	1	13	0
3	Bukit Batu	5	0	0
4	Mandau	50	35	0
5	Rupat	0	2	0
6	Rupat Utara	0	0	0
7	Siak Kecil	0	4	0
8	Pinggir	3	21	0
9	Bandar Laksamana	1	0	0
10	Talang Muandau	0	0	0
11	Bathin Solapan	7	1	0
<b>JUMLAH</b>		<b>86</b>	<b>89</b>	<b>1</b>

Sumber: Dinas Kesehatan Kabupaten Bengkalis



**Tabel 9.2.3 Jumlah Ibu Hamil Yang Mendapatkan Pelayanan dan Bersalin di Fasilitas Kesehatan Berdasarkan Kecamatan Di Kabupaten Bengkalis Tahun 2019**

No.	Kecamatan	Jumlah Ibu Hamil Yang Mendapatkan Pelayanan Anc K1	Jumlah Ibu Hamil Yang Mendapatkan Pelayanan Antenatal K4	Jumlah Ibu Yang Bersalin Di Fasilitas Kesehatan	Jumlah Ibu Yang Mendapat Pelayanan Nifas
(1)	(2)	(3)	(4)	(5)	(6)
1	Bengkalis	1.579	1.394	1.257	1.342
2	Bantan	958	945	754	895
3	Bukit Batu	417	359	358	340
4	Mandau	3.330	3.126	2.800	2.791
5	Rupat	793	729	483	644
6	Rupat Utara	289	249	187	250
7	Siak Kecil	514	458	343	420
8	Pinggir	1.743	1.731	1.611	1.607
9	Bandar Laksamana	290	288	280	296
10	Talang Muandau	452	472	369	427
11	Bathin Solapan	1.892	1.777	1.662	1.669
<b>JUMLAH</b>		<b>12.257</b>	<b>11.528</b>	<b>10.104</b>	<b>10.681</b>

Sumber: Dinas Kesehatan Kabupaten Bengkalis

**Lanjutan Tabel 9.2.3 Jumlah Ibu Hamil Yang Mendapatkan Pelayanan dan Bersalin di Fasilitas Kesehatan Berdasarkan Kecamatan Di Kabupaten Bengkalis Tahun 2019**

No.	Kecamatan	Jumlah Ibu Hamil Dengan Lila < 23,5 Cm	Jumlah Ibu Hamil Penderita (KEK)	Jumlah Ibu Hamil Penderita Kurang Darah
(1)	(2)	(7)	(8)	(9)
1	Bengkalis	110	110	93
2	Bantan	64	64	496
3	Bukit Batu	22	22	119
4	Mandau	83	83	1.687
5	Rupat	57	57	352
6	Rupat Utara	16	16	33
7	Siak Kecil	54	54	137
8	Pinggir	104	104	761
9	Bandar Laksamana	23	23	51
10	Talang Muandau	30	30	146
11	Bathin Solapan	156	156	843
<b>JUMLAH</b>		<b>719</b>	<b>719</b>	<b>4.718</b>

Sumber: Dinas Kesehatan Kabupaten Bengkalis

**Tabel 9.2.4 Jumlah Bayi Yang Mendapatkan ASI Eksklusif, Mendapatkan Imunisasi dan Lainnya Berdasarkan Kecamatan di Kabupaten Bengkalis Tahun 2019**

No.	Kecamatan	Jumlah Bayi Usia Kurang Dari 6 Bulan Yang Mendapat ASI Eksklusif	Jumlah Bayi Baru Lahir Mendapat Inisiasi Menyusui Dini (IMD)	Neonatus Dengan Komplikasi Yang Ditangani
(1)	(2)	(3)	(4)	(5)
1	Bengkalis	534	1.212	47
2	Bantan	403	749	32
3	Bukit Batu	140	292	59
4	Mandau	2.319	1.066	33
5	Rupat	319	522	107
6	Rupat Utara	76	233	0
7	Siak Kecil	105	474	15
8	Pinggir	643	1.319	116
9	Bandar Laksamana	95	256	35
10	Talang Muandau	250	383	0
11	Bathin Solapan	433	1.006	124
<b>JUMLAH</b>		<b>5.317</b>	<b>7.512</b>	<b>568</b>

**Lanjutan Tabel 9.2.4 Jumlah Bayi Yang Mendapatkan ASI Eksklusif, Mendapatkan Imunisasi dan Lainnya Berdasarkan Kecamatan di Kabupaten Bengkalis Tahun 2019**

No.	Kecamatan	Jumlah Balita Kurus Yang Mendapat Makanan Tambahan	Jumlah Bayi Yang Mendapat Imunisasi	Jumlah Bayi Berat Badan Lahir Rendah	Bayi Gizi Buruk
(1)	(2)	(6)	(7)	(8)	(9)
1	Bengkalis	419	1.556	23	0
2	Bantan	212	895	14	0
3	Bukit Batu	180	396	6	1
4	Mandau	976	135	3	2
5	Rupat	74	762	14	1
6	Rupat Utara	58	307	0	0
7	Siak Kecil	337	409	10	0
8	Pinggir	1.145	1.468	0	4
9	Bandar Laksamana	38	263	6	0
10	Talang Muandau	223	562	4	0
11	Bathin Solapan	436	1.862	0	0
<b>JUMLAH</b>		<b>4.098</b>	<b>8.615</b>	<b>80</b>	<b>8</b>

Sumber: Dinas Kesehatan Kabupaten Bengkalis

### 9.3 Penderita Muntaber, Campak dan Malaria

Tabel 9.3.1 Jumlah Penderita Muntaber, Campak, dan Malaria Berdasarkan Kecamatan di Kabupaten Bengkalis Tahun 2019

No.	Kecamatan	Penderita Wabah Muntaber	Penderita Wabah Campak	Penderita Wabah Malaria
(1)	(2)	(3)	(4)	(5)
1	Bengkalis	589	13	0
2	Bantan	446	0	1
3	Bukit Batu	296	0	0
4	Mandau	462	2	0
5	Rupat	332	0	0
6	Rupat Utara	80	0	0
7	Siak Kecil	316	0	0
8	Pinggir	635	1	3
9	Bandar Laksamana	93	2	0
10	Talang Muandau	539	0	0
11	Bathin Solapan	1.262	5	1
<b>JUMLAH</b>		<b>5.050</b>	<b>23</b>	<b>5</b>

Sumber: Dinas Kesehatan Kabupaten Bengkalis



# BAB X LINGKUNGAN HIDUP



**BIDANG STATISTIK DAN PERSANDIAN  
DINAS KOMUNIKASI,  
INFORMATIKA DAN STATISTIK  
KABUPATEN BENGKALIS**

Dinas Lingkungan Hidup Kabupaten Bengkulu Selatan merupakan perangkat daerah yang menyelenggarakan urusan pemerintahan bidang lingkungan hidup. Pada bab ini, memuat data sektoral berkaitan lingkungan hidup yang bersumber dari Dinas Lingkungan Hidup Kabupaten Bengkulu Selatan.

## **BAB X**

### **LINGKUNGAN HIDUP**

Lingkungan hidup adalah kesatuan ruang dengan semua benda, daya, keadaan, dan makhluk hidup, termasuk manusia dan perilakunya, yang mempengaruhi alam itu sendiri, kelangsungan perikehidupan, dan kesejahteraan manusia serta makhluk hidup lain.

Perlindungan dan pengelolaan lingkungan hidup adalah upaya sistematis dan terpadu yang dilakukan untuk melestarikan fungsi lingkungan hidup dan mencegah terjadinya pencemaran dan/atau kerusakan lingkungan hidup yang meliputi perencanaan, pemanfaatan, pengendalian, pemeliharaan, pengawasan, dan penegakan hukum.

Bahan berbahaya dan beracun yang selanjutnya disingkat B3 adalah zat, energi, dan/atau komponen lain yang karena sifat, konsentrasi, dan/atau jumlahnya, baik secara langsung maupun tidak langsung, dapat mencemarkan dan/atau merusak lingkungan hidup, dan/atau membahayakan lingkungan hidup, kesehatan, serta kelangsungan hidup manusia dan makhluk hidup lain. Limbah bahan berbahaya dan beracun, yang selanjutnya disebut Limbah B3, adalah sisa suatu usaha dan/atau kegiatan yang mengandung B3.

Dinas Lingkungan Hidup Kabupaten Bengkalis merupakan perangkat daerah yang menyelenggarakan urusan pemerintahan bidang lingkungan hidup. Pada bab ini, memuat data sektoral berkaitan lingkungan hidup yang bersumber dari Dinas Lingkungan Hidup Kabupaten Bengkalis.

## 10.1 Kasus Pencemaran Lingkungan Hidup

**Tabel 10.1.1 Tabel Rekapitulasi Kasus Pencemaran Lingkungan Hidup di Kabupaten Bengkalis Tahun 2019 – 2020\***

No	Jenis Data	Satuan	2019	2020*
(1)	(2)	(3)	(4)	(5)
<b>1</b>	<b>Pencemaran Air</b>	<b>kasus</b>	<b>4</b>	<b>3</b>
	a. Jumlah lokasi pencemaran ringan	lokasi	1	
	b. Jumlah lokasi pencemaran kronis	lokasi	2	1
	c. Jumlah Lokasi Pencemaran akut	lokasi	1	2
<b>2</b>	<b>Pencemaran Laut</b>	<b>kasus</b>	<b>-</b>	<b>-</b>
	a. Jumlah lokasi pencemaran ringan	lokasi		
	b. Jumlah lokasi pencemaran kronis	lokasi		
	c. Jumlah Lokasi Pencemaran akut	lokasi		
<b>3</b>	<b>Pencemaran Tanah</b>	<b>kasus</b>	<b>1</b>	<b>2</b>
	a. Jumlah lokasi pencemaran ringan	lokasi		
	b. Jumlah lokasi pencemaran kronis	lokasi		1
	c. Jumlah Lokasi Pencemaran akut	lokasi	1	1
<b>4</b>	<b>Pencemaran Udara</b>	<b>kasus</b>	<b>5</b>	<b>3</b>
	a. Jumlah lokasi pencemaran ringan	lokasi	3	1
	b. Jumlah lokasi pencemaran kronis	lokasi	1	1
	c. Jumlah Lokasi Pencemaran akut	lokasi	1	1

Catatan: \* s.d. Juni 2020

Sumber: Dinas Lingkungan Hidup Kabupaten Bengkalis

**Tabel 10.1.2 Rekapitulasi Pengelolaan Sampah di Kabupaten Bengkalis Tahun 2019 – 2020\***

No	Jenis Data	Satuan	2019	2020*
(1)	(2)	(3)	(4)	
<b>1</b>	<b>Volume sampah rumah tangga</b>			
	a. Sampah yang dihasilkan rumah tangga	m <sup>3</sup>	194.661,33	97.523,72
	b. Sampah sejenis rumah tangga	m <sup>3</sup>	57.946,42	28.973,21
	c. volume sampah rumah tangga yang terolah	m <sup>3</sup>	36.012,35	18.041,89
	d. Volume sampah yang mengandung B3	m <sup>3</sup>	974,91	487,45
	e. Volume sampah yang mengandung B3 yang terolah	m <sup>3</sup>	180,36	90,18
	f. Volume sampah yang mengandung limbah B3	m <sup>3</sup>	299,23	149,62
	g. Volume sampah yang mengandung limbah B3 yang terolah	m <sup>3</sup>	79,30	39,65
<b>2</b>	<b>Alat angkut sampah</b>			
	a. Jumlah truk pengangkut sampah	unit	31	31
	b. Jumlah gerobak pengangkut sampah	unit	4	54
	c. Jumlah motor pengangkut sampah	unit	23	23
	d. Jumlah pickup pengangkut sampah	unit	26	26
	e. Jumlah beco	unit	5	5
	f. Jumlah buldozer	unit	2	2
<b>3</b>	<b>Tempat pengolahan sampah</b>			
	a. Jumlah Tempat Penampungan Sementara (TPS)	unit	23	23
	b. Jumlah Tempat Pengolahan Sampah Terpadu (TPST)	unit	1	1
	c. Jumlah Tempat Pemrosesan Akhir (TPA)	unit	4	4

Catatan: \* s.d. Juni 2020

Sumber: Dinas Lingkungan Hidup Kabupaten Bengkalis



**Tabel 10.1.3 Potensi Timbulan Sampah Rumah Tangga di Kabupaten Bengkulu Tahun 2019**

No	Kecamatan	Jumlah Penduduk (jiwa)	Timbulan Sampah Rumah Tangga (m <sup>3</sup> /tahun)
(1)	(2)	(3)	(4)
1	Bengkalis	81.614	27.696,72
2	Bantan	43.025	14.601,07
3	Bukit Batu	22.945	7.786,67
4	Mandau	177.225	60.143,50
5	Rupat	32.637	11.075,77
6	Rupat Utara	14.264	4.840,67
7	Siak Kecil	23.707	8.045,26
8	Pinggir	55.228	18.742,31
9	Bandar Laksamana	16.731	5.677,87
10	Talang Muandau	22.603	7.670,61
11	Bathin Solapan	83.630	28.380,88
	<b>JUMLAH</b>	<b>573.609</b>	<b>194.661,33</b>

Sumber: Dinas Lingkungan Hidup Kabupaten Bengkulu

**Tabel 10.1.4 Potensi Timbulan Sampah Rumah Tangga di Kabupaten Bengkulu Tahun 2020\***

No	Kecamatan	Jumlah Penduduk (jiwa)	Timbulan Sampah Rumah Tangga (m <sup>3</sup> )
(1)	(2)	(3)	(4)
1	Bengkalis	82.912	13.875,83
2	Bantan	43.709	7.315,01
3	Bukit Batu	23.310	3.901,06
4	Mandau	180.043	30.131,40
5	Rupat	33.156	5.548,87
6	Rupat Utara	14.491	2.425,13
7	Siak Kecil	24.084	4.030,61
8	Pinggir	56.106	9.389,74
9	Bandar Laksamana	16.997	2.844,57
10	Talang Muandau	22.962	3.842,91
11	Bathin Solapan	84.960	14.218,59
	<b>JUMLAH</b>	<b>582.729</b>	<b>97.523,72</b>

Catatan: \* s.d. Juni 2020

Sumber: Dinas Lingkungan Hidup Kabupaten Bengkulu



**Tabel 10.1.5 Potensi Timbulan Sampah Sejenis Sampah Rumah Tangga di Kabupaten Bengkalis Tahun 2019**

No	Lokasi	Jumlah (unit)	Timbulan Sampah (m <sup>3</sup> /tahun)
(1)	(2)	(3)	(4)
1	Pasar	682	8.843,90
2	Industri	154	11.030,15
3	Penginapan (Hotel/Wisma)	67	2.744,95
4	Pelabuhan Penumpang	13	280,68
5	Pertokoan/Kios/Warung	752	6.779,66
6	Retail Modern	239	1.668,66
7	Swalayan/Mini Market	121	1.334,93
8	Rumah Makan/Restoran	407	1.543,51
9	Rumah Sakit/Puskesmas/Klinik	121	3.328,98
10	Perkantoran	213	3.943,67
11	Perguruan Tinggi	4	263,16
12	Pondok Pesantren	15	134,23
13	Sekolah	530	563,33
14	Tempat Ibadah	189	5.482,52
15	Tempat Wisata	27	9.909,40
16	LAPAS (Lembaga Perumahan)	1	94,70
<b>JUMLAH</b>		<b>3.535</b>	<b>57.946,43</b>

Sumber: Dinas Lingkungan Hidup Kabupaten Bengkalis

**Tabel 10.1.6 Potensi Timbulan Sampah Sejenis Sampah Rumah Tangga di Kabupaten Bengkalis Tahun 2020\***

No	Lokasi / Sumber	Jumlah * (unit)	Timbulan Sampah Sejenis Sampah Rumah Tangga (m3)
(1)	(2)	(3)	(4)
1	Pasar	682	4.421,95
2	Industri	154	5.515,07
3	Penginapan (Hotel/Wisma)	67	1.372,47
4	Pelabuhan Penumpang	13	140,34
5	Pertokoan/Kios/Warung	752	3.389,83
6	Retail Modern	239	834,33
7	Swalayan/Mini Market	121	667,46
8	Rumah Makan/Restoran	407	771,76
9	Rumah Sakit/Puskesmas/Klinik	121	1.664,49
10	Perkantoran	213	1.971,84
11	Perguruan Tinggi	4	131,58
12	Pondok Pesantren	15	67,11
13	Sekolah	530	281,66
14	Tempat Ibadah	189	2.741,26
15	Tempat Wisata	27	4.954,70
16	LAPAS (Lembaga Persmasyarakatan)	1	47,35
	<b>JUMLAH</b>	<b>3.535</b>	<b>28.973,21</b>

Catatan: \* s.d. Juni 2020

Sumber: Dinas Lingkungan Hidup Kabupaten Bengkalis

**Tabel 10.1.7 Potensi Timbulan Sampah Yang Mengandung Bahan Berbahaya Dan Beracun (B3) di Kabupaten Bengkalis Tahun 2019**

No	Lokasi / Sumber	Jumlah (unit)	Potensi Timbulan Sampah Yang Mengandung B3 (m3/tahun)	Volume Timbulan Sampah Yang Mengandung B3 Terolah (m3/tahun)
(1)	(2)	(3)	(4)	(5)
1	Permukiman	3.008	288,29	53,33
2	Rumah Sakit/Puskesmas/Klinik	121	166,45	30,79
3	Perkantoran	213	78,87	14,59
4	Industri	154	330,90	61,22
5	Penginapan (Hotel/Wisma)	67	27,45	5,08
6	Pasar	682	44,22	8,18
7	Pelabuhan Penumpang	13	0,84	0,16
8	Pertokoan/Kios/Warung	752	13,56	2,51
9	Retail Modern	239	3,34	0,62
10	Swalayan/Mini Market	121	4,00	0,74
11	Rumah Makan/Restoran	407	3,09	0,57
12	Perguruan Tinggi	4	0,26	0,05
13	Pondok Pesantren	15	0,13	0,02
14	Sekolah	530	0,56	0,10
15	Tempat Ibadah	189	2,74	0,51
16	Tempat Wisata	27	9,91	1,83
17	LAPAS (Lembaga Persmasyarakatan)	1	0,28	0,05
<b>JUMLAH</b>		<b>6.543</b>	<b>974,89</b>	<b>180,35</b>

Sumber: Dinas Lingkungan Hidup Kabupaten Bengkalis

**Tabel 10.1.8 Potensi Timbulan Sampah Yang Mengandung Bahan Berbahaya Dan Beracun (B3) di Kabupaten Bengkalis Tahun 2020\***

No	Lokasi / Sumber	Jumlah (unit)	Potensi Timbulan Sampah Yang Mengandung B3 (m3/tahun)
(1)	(2)	(3)	(4)
1	Permukiman	3.008	144,14
2	Rumah Sakit/Puskesmas/Klinik	121	83,22
3	Perkantoran	213	39,44
4	Industri	154	165,45
5	Penginapan (Hotel/Wisma)	67	13,72
6	Pasar	682	22,11
7	Pelabuhan Penumpang	13	0,42
8	Pertokoan/Kios/Warung	752	6,78
9	Retail Modern	239	1,67
10	Swalayan/Mini Market	121	2,00
11	Rumah Makan/Restoran	407	1,54
12	Perguruan Tinggi	4	0,13
13	Pondok Pesantren	15	0,07
14	Sekolah	530	0,28
15	Tempat Ibadah	189	1,37
16	Tempat Wisata	27	4,95
17	LAPAS (Lembaga Persmasyarakatan)	1	0,14
	<b>JUMLAH</b>	<b>6.543</b>	<b>487,45</b>

Catatan: \* s.d. Juni 2020

Sumber: Dinas Lingkungan Hidup Kabupaten Bengkalis

**Tabel 10.1.9 Potensi Timbulan Sampah Yang Mengandung Limbah Bahan Berbahaya Dan Beracun (Limbah B3) di Kabupaten Bengkalis Tahun 2019**

No	Lokasi / Sumber	Jumlah (unit)	Potensi Timbulan Sampan Yang Mengandung Limbah B3 (m3/tahun)	Volume Timbulan Sampah Yang Mengandung Limbah B3 Terolah (m3/tahun)
(1)	(2)	(3)	(4)	(5)
1	Permukiman	3.008	28,83	7,64
2	Rumah Sakit/Puskesmas/Klinik	121	59,92	15,88
3	Perkantoran	213	39,44	10,45
4	Industri	154	110,30	29,23
5	Penginapan (Hotel/Wisma)	67	27,45	7,27
6	Pasar	682	17,69	4,69
7	Pelabuhan Penumpang	13	0,28	0,07
8	Pertokoan/Kios/Warung	752	3,39	0,90
9	Retail Modern	239	0,83	0,22
10	Swalayan/Mini Market	121	1,33	0,35
11	Rumah Makan/Restoran	407	1,54	0,41
12	Perguruan Tinggi	4	0,13	0,03
13	Pondok Pesantren	15	0,07	0,02
14	Sekolah	530	0,28	0,07
15	Tempat Ibadah	189	2,74	0,73
16	Tempat Wisata	27	4,95	1,31
17	LAPAS (Lembaga Persmasyarakatan)	1	0,05	0,01
	<b>JUMLAH</b>	<b>6.543</b>	<b>299,22</b>	<b>79,28</b>

Sumber: Dinas Lingkungan Hidup Kabupaten Bengkalis

**Tabel 10.1.10 Potensi Timbulan Sampah Yang Mengandung Limbah Bahan Berbahaya Dan Beracun (Limbah B3) di Kabupaten Bengkalis Tahun 2020\***

No	Lokasi / Sumber	Jumlah (unit)	Potensi Timbulan Sampah Yang Mengandung Limbah B3 (m3/tahun)	Volume Timbulan Sampah Yang Mengandung Limbah B3 Terolah (m3/tahun)
(1)	(2)	(3)	(4)	(5)
1	Permukiman	3.008	14,41	3,82
2	Rumah Sakit/Puskesmas/Klinik	121	29,96	7,94
3	Perkantoran	213	19,72	5,23
4	Industri	154	55,15	14,61
5	Penginapan (Hotel/Wisma)	67	13,72	3,64
6	Pasar	682	8,84	2,34
7	Pelabuhan Penumpang	13	0,14	0,04
8	Pertokoan/Kios/Warung	752	1,69	0,45
9	Retail Modern	239	0,42	0,11
10	Swalayan/Mini Market	121	0,67	0,18
11	Rumah Makan/Restoran	407	0,77	0,20
12	Perguruan Tinggi	4	0,07	0,02
13	Pondok Pesantren	15	0,03	0,01
14	Sekolah	530	0,14	0,04
15	Tempat Ibadah	189	1,37	0,36
16	Tempat Wisata	27	2,48	0,66
17	LAPAS (Lembaga Persmasyarakatan)	1	0,02	0,01
	<b>JUMLAH</b>	<b>6.543</b>	<b>149,62</b>	<b>39,65</b>

Sumber: Dinas Lingkungan Hidup Kabupaten Bengkalis

## 10.2 Kendaraan Operasional dan Sarana Prasarana Persampahan

**Tabel 10.2.1** Jumlah kendaraan operasional persampahan Dinas Lingkungan Hidup Kabupaten Bengkalis Tahun 2019 - 2020\* (unit)

No.	Kecamatan	Jenis Truk		Pickup	Motor Becak	Bulldozer	Excavator
		Dump Truk	Arm Roll				
(1)	(2)	(3)	(4)	(5)	(6)	(7)	(8)
1	Bengkalis	9	1	4	1		
2	Bantan	1		2	2		2
3	Bukit Batu	1		3	3		1
4	Mandau	11	1	7	5	1	1
5	Rupat			11	4		
6	Rupat Utara				1		
7	Siak Kecil			2	2		
8	Pinggir	7	1	2	5	1	1
9	Bandar Laksamana						
10	Talang Muandau						
11	Bathin Solapan						
<b>Jumlah</b>		<b>29</b>	<b>3</b>	<b>31</b>	<b>23</b>	<b>2</b>	<b>5</b>

Catatan: \* s.d. Juni 2020

Sumber: Dinas Lingkungan Hidup Kabupaten Bengkalis

**Tabel 10.2.2** Jumlah sarana prasarana pengolahan persampahan gerobak angkutan sampah Dinas Lingkungan Hidup Kabupaten Bengkalis Tahun 2019 - 2020\*

No.	Kecamatan	Gerobak Sampah (unit)
(1)	(2)	(3)
1	Bengkalis	12
2	Bantan	5
3	Bukit Batu	7
4	Mandau	10
5	Rupat	5
6	Rupat Utara	5
7	Siak Kecil	5
8	Pinggir	5
9	Bandar Laksamana	
10	Talang Muandau	
11	Bathin Solapan	
<b>Jumlah</b>		<b>54</b>

Catatan: \* s.d. Juni 2020

Sumber: Dinas Lingkungan Hidup Kabupaten Bengkalis

**Tabel 10.2.3 Jumlah Tempat Penampungan Sementara (TPS) di Kabupaten Bengkalis Tahun 2019**

No.	Kecamatan	Jumlah TPS
(1)	(2)	(3)
1	Bengkalis	5
2	Bantan	2
3	Bukit Batu	2
4	Mandau	9
5	Rupat	
6	Rupat Utara	
7	Siak Kecil	1
8	Pinggir	2
9	Bandar Laksamana	
10	Talang Muandau	
11	Bathin Solapan	3
<b>Jumlah</b>		<b>24</b>

Sumber: Dinas Lingkungan Hidup Kabupaten Bengkalis

**Tabel 10.2.4 Daftar inventarisir Tempat Pemrosesan Akhir (TPA) Kabupaten Bengkalis**

No.	Nama TPA	Lokasi TPA	Luas TPA (ha)	Metode Pengolahan	Tahun Dibangun
(1)	(2)	(3)	(4)	(5)	(6)
1	TPA Kecamatan Bantan	Jalan Bantan - Bantan Tua	3,5	Controlled Landfill	1986
2	TPA Kecamatan Bukit Batu	Jl. Lingkar - Dompas	2,3	Controlled Landfill	2002
3	TPA Kecamatan Mandau	Jl. Suliki Km 9 - Sebangar	5	Controlled Landfill	2003
4	TPA Kecamatan Pinggir	Jl. Pelajar - Muara Basung	2	Controlled Landfill	
<b>Jumlah</b>			<b>12,8</b>		

Sumber: Dinas Lingkungan Hidup Kabupaten Bengkalis



**Tabel 10.2.5 Rekapitulasi Pengelolaan Sampah di Kabupaten Bengkalis Tahun 2019**

No	Jenis Data	Satuan	2019
(1)	(2)	(3)	(4)
<b>1</b>	<b>Volume sampah rumah tangga</b>		
	a. Sampah yang dihasilkan rumah tangga	m <sup>3</sup>	194.661,33
	b. Sampah sejenis rumah tangga	m <sup>3</sup>	57.946,42
	c. volume sampah rumah tangga yang terolah	m <sup>3</sup>	36.012,35
	d. Volume sampah yang mengandung B3	m <sup>3</sup>	974,91
	e. Volume sampah yang mengandung B3 yang terolah	m <sup>3</sup>	180,36
	f. Volume sampah yang mengandung limbah B3	m <sup>3</sup>	299,23
	g. Volume sampah yang mengandung limbah B3 yang terolah	m <sup>3</sup>	79,30
<b>2</b>	<b>Alat angkut sampah</b>		
	a. Jumlah truk pengangkut sampah	unit	31
	b. Jumlah gerobak pengangkut sampah	unit	4
	c. Jumlah motor pengangkut sampah	unit	23
	d. Jumlah pickup pengangkut sampah	unit	26
	e. Jumlah beco	unit	5
	f. Jumlah buldozer	unit	2
<b>3</b>	<b>Tempat pengolahan sampah</b>		
	a. Jumlah Tempat Penampungan Sementara (TPS)	unit	23
	b. Jumlah Tempat Pengolahan Sampah Terpadu (TPST)	unit	1
	c. Jumlah Tempat Pemrosesan Akhir (TPA)	unit	4

Sumber: Dinas Lingkungan Hidup Kabupaten Bengkalis

**Tabel 10.2.6 Timbulan Sampah Rumah Tangga di Kabupaten Bengkulu Tahun 2019**

No	Kecamatan	Jumlah Penduduk (jiwa)	Timbulan Sampah Rumah Tangga (m3/tahun)
(1)	(2)	(3)	(4)
1	Bengkalis	81.614	27.696,72
2	Bantan	43.025	14.601,07
3	Bukit Batu	22.945	7.786,67
4	Mandau	177.225	60.143,50
5	Rupat	32.637	11.075,77
6	Rupat Utara	14.264	4.840,67
7	Siak Kecil	23.707	8.045,26
8	Pinggir	55.228	18.742,31
9	Bandar Laksamana	16.731	5.677,87
10	Talang Muandau	22.603	7.670,61
11	Bathin Solapan	83.630	28.380,88
	<b>JUMLAH</b>	<b>573.609</b>	<b>194.661,33</b>

Sumber: Dinas Lingkungan Hidup Kabupaten Bengkulu

**Tabel 10.2.7 Potensi Timbulan Sampah Sejenis Sampah Rumah Tangga di Kabupaten Bengkulu Tahun 2019**

No	Lokasi	Jumlah (unit)	Timbulan Sampah (m3/tahun)
(1)	(2)	(3)	(4)
1	Pasar	682	8.843,90
2	Industri	154	11.030,15
3	Penginapan (Hotel/Wisma)	67	2.744,95
4	Pelabuhan Penumpang	13	280,68
5	Pertokoan/Kios/Warung	752	6.779,66
6	Retail Modern	239	1.668,66
7	Swalayan/Mini Market	121	1.334,93
8	Rumah Makan/Restoran	407	1.543,51
9	Rumah Sakit/Puskesmas/Klinik	121	3.328,98
10	Perkantoran	213	3.943,67
11	Perguruan Tinggi	4	263,16
12	Pondok Pesantren	15	134,23
13	Sekolah	530	563,33
14	Tempat Ibadah	189	5.482,52
15	Tempat Wisata	27	9.909,40
16	LAPAS (Lembaga Perumahan)	1	94,70
	<b>JUMLAH</b>	<b>3.535</b>	<b>57.946,43</b>

Sumber: Dinas Lingkungan Hidup Kabupaten Bengkulu

**Tabel 10.2.8 Potensi Timbulan Sampah Yang Mengandung Bahan Berbahaya Dan Beracun (B3) di Kabupaten Bengkalis Tahun 2019**

No	Lokasi / Sumber	Jumlah (unit)	Potensi Timbulan Sampah Yang Mengandung B3 (m3/tahun)	Volume Timbulan Sampah Yang Mengandung B3 Terolah (m3/tahun)
(1)	(2)	(3)	(4)	(5)
1	Permukiman	3.008	288,29	53,33
2	Rumah Sakit/Puskesmas/Klinik	121	166,45	30,79
3	Perkantoran	213	78,87	14,59
4	Industri	154	330,90	61,22
5	Penginapan (Hotel/Wisma)	67	27,45	5,08
6	Pasar	682	44,22	8,18
7	Pelabuhan Penumpang	13	0,84	0,16
8	Pertokoan/Kios/Warung	752	13,56	2,51
9	Retail Modern	239	3,34	0,62
10	Swalayan/Mini Market	121	4,00	0,74
11	Rumah Makan/Restoran	407	3,09	0,57
12	Perguruan Tinggi	4	0,26	0,05
13	Pondok Pesantren	15	0,13	0,02
14	Sekolah	530	0,56	0,10
15	Tempat Ibadah	189	2,74	0,51
16	Tempat Wisata	27	9,91	1,83
17	LAPAS (Lembaga Persmasyarakatan)	1	0,28	0,05
<b>JUMLAH</b>		<b>6.543</b>	<b>974,89</b>	<b>180,35</b>

Sumber: Dinas Lingkungan Hidup Kabupaten Bengkalis

**Tabel 10.2.9 Potensi Timbulan Sampah Yang Mengandung Limbah Bahan Berbahaya Dan Beracun (Limbah B3) di Kabupaten Bengkalis Tahun 2019**

No	Lokasi / Sumber	Jumlah (unit)	Potensi Timbulan Sampah Yang Mengandung Limbah B3 (m3/tahun)	Volume Timbulan Sampah Yang Mengandung Limbah B3 Terolah (m3/tahun)
(1)	(2)	(3)	(4)	(5)
1	Permukiman	3.008	28,83	7,64
2	Rumah Sakit/Puskesmas/Klinik	121	59,92	15,88
3	Perkantoran	213	39,44	10,45
4	Industri	154	110,30	29,23
5	Penginapan (Hotel/Wisma)	67	27,45	7,27
6	Pasar	682	17,69	4,69
7	Pelabuhan Penumpang	13	0,28	0,07
8	Pertokoan/Kios/Warung	752	3,39	0,90
9	Retail Modern	239	0,83	0,22
10	Swalayan/Mini Market	121	1,33	0,35
11	Rumah Makan/Restoran	407	1,54	0,41
12	Perguruan Tinggi	4	0,13	0,03
13	Pondok Pesantren	15	0,07	0,02
14	Sekolah	530	0,28	0,07
15	Tempat Ibadah	189	2,74	0,73
16	Tempat Wisata	27	4,95	1,31
17	LAPAS (Lembaga Persmasyarakatan)	1	0,05	0,01
	<b>JUMLAH</b>	<b>6.543</b>	<b>299,22</b>	<b>79,28</b>

Sumber: Dinas Lingkungan Hidup Kabupaten Bengkalis



# BAB XI

## SEKTOR PERTANIAN



**BIDANG STATISTIK DAN PERSANDIAN**  
**DINAS KOMUNIKASI,**  
**INFORMATIKA DAN STATISTIK**  
**KABUPATEN BENGKALIS**

Pertanian adalah kegiatan pemanfaatan sumber daya hayati yang dilakukan manusia untuk menghasilkan bahan pangan, bahan baku industri, atau sumber energi, serta untuk mengelola lingkungan hidupnya.

## **BAB XI PERTANIAN**

### **11.1 Pertanian**

Pertanian adalah kegiatan pemanfaatan sumber daya hayati yang dilakukan manusia untuk menghasilkan bahan pangan, bahan baku industri, atau sumber energi, serta untuk mengelola lingkungan hidupnya. Kegiatan pemanfaatan sumber daya hayati yang termasuk dalam pertanian biasa dipahami orang sebagai budidaya tanaman atau bercocok tanam (*crop cultivation*) serta pembesaran hewan ternak (*raising*), meskipun cakupannya dapat pula berupa pemanfaatan mikroorganisme dan bioenzim dalam pengolahan produk lanjutan, seperti pembuatan keju dan tempe, atau sekedar ekstraksi semata, seperti penangkapan ikan atau eksploitasi hutan. Sektor pertanian merupakan sektor yang mempunyai peranan strategis dalam struktur pembangunan perekonomian Kabupaten Bengkalis.

Sektor pertanian meliputi subsektor tanaman pangan, subsektor perikanan, subsektor peternakan, dan subsektor kehutanan. Pertanian merupakan salah satu sektor yang sangat dominan dalam pendapatan masyarakat di Kabupaten Bengkalis karena mayoritas penduduk Kabupaten bekerja sebagai petani. Namun produktivitas pertanian masih jauh dari harapan. Salah satu faktor penyebab kurangnya produktivitas pertanian adalah sumber daya manusia yang masih rendah dalam mengolah lahan pertanian. Mayoritas petani di Kabupaten Bengkalis masih menggunakan sistem manual dalam pengolahan lahan pertanian.

Pada Bab ini menggambarkan keadaan sektor Pertanian yang ada di Kabupaten Bengkalis tahun 2019.

### 11.1.1 Padi

**Tabel 11.1.1 Jumlah Produksi Padi, Gabah Kering Giling, Beras, Dan Konsumsi Beras Di Kabupaten Bengkulu Tahun 2019**

No	Kecamatan	2019						
		Produksi Padi (Ton)	Areal Panen Padi (Ha)	Produksi Per Hektar (Ton/Ha)	Produktivitas (Ku/Ha)	Gabah Kering Giling (Ton)	Beras (Ton)	Konsumsi Beras (Ton)
(1)	(2)	(3)	(4)	(5)	(6)	(7)	(8)	(9)
1	Bengkalis	285,00	75,00	3,8	38,00	252,46	161,16	7.570,40
2	Bantan	2.584,23	676,50	3,82	38,20	2.293,76	1.461,35	3.751,30
3	Bukit Batu	412,46	82,00	5,0	50,30	366,09	233,23	1.857,00
4	Mandau	907,50	165,00	5,5	55,00	805,49	513,17	14.618,90
5	Rupat	3.289,50	731,00	4,5	45,00	2.919,76	1.414,20	3.174,70
6	Rupat Utara	609,00	174,00	3,5	35,00	540,54	344,37	1.370,70
7	Siak Kecil	9.495,00	2.110,00	415	45,00	8.427,76	5.369,32	1.939,80
8	Pinggir	1.791,64	381,20	4,7	47,00	1.590,25	1.013,14	5.964,70
9	Bandar Laksamana	1.081,00	230,00	4,7	47,00	959,49	611,29	1.311,40
10	Talang Muandau	495,20	123,80	4,0	40,00	439,53	280,02	2.463,00
11	Bathin Solapan	76,50	17,00	4,5	45,00	67,90	43,25	8.524,10
<b>Kab. Bengkulu</b>		<b>21.027,03</b>	<b>4.765,50</b>	<b>4,41</b>	<b>44,10</b>	<b>18.663,53</b>	<b>11.890,53</b>	<b>52.546,00</b>

Sumber: Dinas Pertanian Kabupaten Bengkulu

### 11.1.2 Jagung

**Tabel 11.1.2 Jumlah Produksi Jagung Tahun 2019**

No	Kecamatan	2019			
		Produksi Jagung (ton)	Produksi Per Hektar (ton/ha)	Areal Produksi Jagung (ha)	Konsumsi Jagung (ton)
(1)	(2)	(3)	(4)	(5)	(6)
1	Bengkalis	63	2.2	29	3287.6
2	Bantan	23.54	2.2	10.7	1629.1
3	Bukit Batu	7.39	2.2	3.36	806.4
4	Mandau	27.5	2.2	12.5	6348.5
5	Rupat	-	-	-	1378.7
6	Rupat Utara	-	-	-	595.2
7	Siak Kecil	35.2	2.2	16	842.4
8	Pinggir	129.8	2.2	59	2590.3
9	Bandar Laksamana	155.8	2.2	70.8	569.5
10	Talang Muandau	91.7	2.2	41.7	1069.6
11	Bathin Solapan	165	2.2	75	3701.7
<b>Kab. Bengkulu</b>		<b>698.93</b>	<b>2.2</b>	<b>318.06</b>	<b>22819</b>

Sumber: Dinas Pertanian Kabupaten Bengkulu

### 11.1.3 Kedelai

Tabel 11.1.3 Jumlah Produksi Kedelai Tahun 2019

No	Kecamatan	2019			
		Produksi Kedelai (ton)	Produksi Per Hektar (ton/ha)	Areal Produksi Kedelai (ha)	Konsumsi Kedelai (ku/ha)
(1)	(2)	(3)	(4)	(5)	(6)
1	Bengkalis	-	-	-	399.7
2	Bantan	-	-	-	198.1
3	Bukit Batu	-	-	-	98.1
4	Mandau	-	-	-	771.9
5	Rupat	-	-	-	167.6
6	Rupat Utara	-	-	-	72.4
7	Siak Kecil	-	-	-	102.4
8	Pinggir	25	1.0	25	314.9
9	Bandar Laksamana	14	1.0	14	69.2
10	Talang Muandau	-	-	-	130.1
11	Bathin Solapan	0.5	1.0	0.5	450.1
<b>Kab. Bengkalis</b>		<b>39.5</b>	<b>1.0</b>	<b>39.5</b>	<b>2774.5</b>

Sumber: Dinas Pertanian Kabupaten Bengkalis

### 11.1.4 Kacang Tanah

Tabel 11.1.4 Jumlah Produksi Kacang Taang Tahun 2019

No	Kecamatan	2019	
		Produksi Kacang Tanah (ton)	Produksi Per Hektar (ton/ha)
(1)	(2)	(3)	(4)
1	Bengkalis	-	-
2	Bantan	-	-
3	Bukit Batu	-	-
4	Mandau	-	-
5	Rupat	-	-
6	Rupat Utara	-	-
7	Siak Kecil	-	-
8	Pinggir	-	-
9	Bandar Laksamana	-	-
10	Talang Muandau	-	-
11	Bathin Solapan	0.6	1.0
<b>Kab. Bengkalis</b>		<b>0.6</b>	<b>1</b>

Sumber: Dinas Pertanian Kabupaten Bengkalis



### 11.1.5 Ubi Kayu

Tabel 11.1.5 Jumlah Produksi Ubi Kayu Tahun 2019

No	Kecamatan	2019	
		Produksi Ubi Kayu (ton)	Produksi Per Hektar (ton/ha)
(1)	(2)	(3)	(4)
1	Bengkalis	1799.84	32.14
2	Bantan	433.89	32.14
3	Bukit Batu	131.77	32.14
4	Mandau	2249.8	32.14
5	Rupat	192.84	32.14
6	Rupat Utara	64.28	32.14
7	Siak Kecil	417.82	32.14
8	Pinggir	7135.08	32.14
9	Bandar Laksamana	-	-
10	Talang Muandau	771.36	32.14
11	Bathin Solapan	642.8	32.14
<b>Kab. Bengkalis</b>		<b>13839.48</b>	<b>321.4</b>

Sumber: Dinas Pertanian Kabupaten Bengkalis

### 11.1.6 Ubi Jalar

Tabel 11.1.6 Jumlah Produksi Ubi Jalar Tahun 2019

No	Kecamatan	2019	
		Produksi Ubi Jalar (ton)	Produksi Per Hektar (ton/ha)
(1)	(2)	(3)	(4)
1	Bengkalis	-	-
2	Bantan	9	9.0
3	Bukit Batu	-	-
4	Mandau	-	-
5	Rupat	-	-
6	Rupat Utara	-	-
7	Siak Kecil	72	9.0
8	Pinggir	-	-
9	Bandar Laksamana	-	-
10	Talang Muandau	9	9.0
11	Bathin Solapan	-	-
<b>Kab. Bengkalis</b>		<b>90</b>	<b>9.0</b>

Sumber: Dinas Pertanian Kabupaten Bengkalis

### 11.1.7 Cabai

Tabel 11.1.7 Jumlah Produksi Cabai Tahun 2019

No	Kecamatan	2019
		Produksi Ubi Jalar (ton)
(1)	(2)	(3)
1	Bengkalis	6.3
2	Bantan	-
3	Bukit Batu	0.2
4	Mandau	-
5	Rupat	-
6	Rupat Utara	-
7	Siak Kecil	13.68
8	Pinggir	3.9
9	Bandar Laksamana	-
10	Talang Muandau	5.02
11	Bathin Solapan	-
<b>Kab. Bengkalis</b>		<b>29.1</b>

Sumber: Dinas Pertanian Kabupaten Bengkalis

## 11.2 Peternakan

### 11.2.1 Ternak Kecil

Tabel 11.2.1 Jumlah Populasi Ternak Kecil Tahun 2019

No	Kecamatan	2019					
		Populasi Domba (ekor)	Populasi Kambing (ekor)	Populasi Babi (ekor)	Produksi Daging Domba (ton/thn)	Produksi Daging Kambing (ton/thn)	Produksi Daging Babi (ton/thn)
(1)	(2)	(3)	(4)	(5)	(6)	(7)	(8)
1	Bengkalis	-	7380	140		4	36
2	Bantan	-	2121	-		3	-
3	Bukit Batu	-	3507	-		6	-
4	Mandau	-	1745	976		4	144
5	Rupat	36	1620	688	0.3	2	15
6	Rupat Utara	171	1780	960	0.6	4	37
7	Siak Kecil	-	4027	-		5	-
8	Pinggir	231	477	241		1	-
9	Bandar Laksamana	-	2621	-		7	-
10	Talang Muandau	48	752	-		0.4	-
11	Bathin Solapan	163	2308	3666	1.6	4	55
<b>Kab. Bengkalis</b>		<b>649</b>	<b>28338</b>	<b>6671</b>	<b>2.5</b>	<b>40.4</b>	<b>287</b>

Sumber: Dinas Pertanian Kabupaten Bengkalis

### 11.2.2 Ternak Kerbau

Tabel 11.2.2 Jumlah Populasi Ternak Kerbau Tahun 2019

No	Kecamatan	2019			
		Pemotongan Per Tahun (ekor)	Populasi Kerbau (ekor)	Produksi Daging Kerbau (ton)	Kepemilikan Kerbau (ekor/pet)
(1)	(2)	(3)	(4)	(5)	(6)
1	Bengkalis	1	-	0.2	-
2	Bantan	1	-	0.2	-
3	Bukit Batu	4	6	0.6	-
4	Mandau	-	177	-	41
5	Rupat	1	-	0.2	1
6	Rupat Utara	1	-	0.2	-
7	Siak Kecil	7	73	1.1	7
8	Pinggir	2	109	0.3	20
9	Bandar Laksamana	-	-	-	-
10	Talang Muandau	-	20	-	-
11	Bathin Solapan	9	216	1.4	38
<b>Kab. Bengkalis</b>		<b>26</b>	<b>601</b>	<b>4.2</b>	<b>107</b>

Sumber: Dinas Pertanian Kabupaten Bengkalis

### 11.2.3 Ternak Sapi Potong

Tabel 11.2.3 Jumlah Populasi Ternak Sapi Potong 2019

No	Kecamatan	2019			
		Pemotongan Per Tahun (ekor)	Populasi Sapi Potong (ekor)	Produksi Daging Sapi (ton)	Kepemilikan Sapi Potong (ekor/pet)
(1)	(2)	(3)	(4)	(5)	(6)
1	Bengkalis	439	1245	56	318
2	Bantan	138	795	18	274
3	Bukit Batu	189	1059	24	273
4	Mandau	782	1663	998	427
5	Rupat	291	2016	37	572
6	Rupat Utara	77	569	100	139
7	Siak Kecil	149	3165	19	871
8	Pinggir	268	1165	34	277
9	Bandar Laksamana	200	2315	26	497
10	Talang Muandau	108	971	14	136
11	Bathin Solapan	239	1357	35	377
<b>Kab. Bengkalis</b>		<b>2880</b>	<b>16320</b>	<b>1361</b>	<b>4161</b>

Sumber: Dinas Pertanian Kabupaten Bengkalis

#### 11.2.4 Ayam Pedaging

Tabel 11.2.4 Ternak Populasi Ayam Pedaging 2019

No	Kecamatan	2019	
		Populasi Ayam Pedaging (ekor/thn)	Produksi Daging Ayam (ton/thn)
(1)	(2)	(3)	(4)
1	Bengkalis	-	-
2	Bantan	-	-
3	Bukit Batu	-	-
4	Mandau	17000	143
5	Rupat	5400	141
6	Rupat Utara	-	-
7	Siak Kecil	-	-
8	Pinggir	37000	74
9	Bandar Laksamana	-	-
10	Talang Muandau	-	-
11	Bathin Solapan	15533	7.3
<b>Kab. Bengkalis</b>		<b>74933</b>	<b>365.3</b>

Sumber: Dinas Pertanian Kabupaten Bengkalis

#### 11.2.5 Ayam Petelur

Tabel 11.2.5 Jumlah Populasi Ayam Petelur Tahun 2019

No	Kecamatan	2019			
		Peternak Ayam Petelur (peternak)	Populasi Ayam Petelur (ekor/thn)	Produksi Telur Ayam (ton/thn)	Kepemilikan Ayam Petelur (ekor/pet)
(1)	(2)	(3)	(4)	(5)	(6)
1	Bengkalis	-	-	-	-
2	Bantan	-	-	-	-
3	Bukit Batu	-	-	-	-
4	Mandau	-	-	-	-
5	Rupat	1	1000	15032	1
6	Rupat Utara	-	-	-	-
7	Siak Kecil	-	-	-	-
8	Pinggir	-	-	-	-
9	Bandar Laksamana	-	-	-	-
10	Talang Muandau	-	-	-	-
11	Bathin Solapan	-	-	-	-
<b>Kab. Bengkalis</b>		<b>1</b>	<b>1000</b>	<b>15032</b>	<b>1</b>

Sumber: Dinas Pertanian Kabupaten Bengkalis

### 11.2.6 Ayam Buras

Jumlah Populasi Ayam Buras Tahun 2019

No	Kecamatan	2019	
		Ayam Buras (ekor)	Populasi Daging Ayam Buras (ton)
(1)	(2)	(3)	(4)
1	Bengkalis	17450	2.6
2	Bantan	1059	-
3	Bukit Batu	5050	2.3
4	Mandau	4043	1.3
5	Rupat	21917	2.2
6	Rupat Utara	2815	4.4
7	Siak Kecil	26856	1.8
8	Pinggir	32900	-
9	Bandar Laksamana	8934	2.1
10	Talang Muandau	5981	-
11	Bathin Solapan	731	0.9
<b>Kab. Bengkalis</b>		<b>127736</b>	<b>17.6</b>

Sumber: Dinas Pertanian Kabupaten Bengkalis

### 11.2.7 Itik

Tabel 11.2.6 Jumlah Populasi Itik Tahun 2019

No	Kecamatan	2019	
		Populasi Itik (ekor)	Produksi Telur Itik (ton)
(1)	(2)	(3)	(4)
1	Bengkalis	-	-
2	Bantan	81	-
3	Bukit Batu	-	-
4	Mandau	740	1.3
5	Rupat	688	0.1
6	Rupat Utara	493	0.3
7	Siak Kecil	725	0.3
8	Pinggir	245	-
9	Bandar Laksamana	-	-
10	Talang Muandau	1190	-
11	Bathin Solapan	568	0.4
<b>Kab. Bengkalis</b>		<b>4730</b>	<b>2.4</b>

Sumber: Dinas Pertanian Kabupaten Bengkalis

### 11.3 Ketahanan Pangan

Tabel 11.3.1 Daftar kebutuhan pangan Kabupaten Bengkulu.

No	Jenis Data	Satuan	2019	2020
(1)	(2)	(3)	(4)	(5)
1	Cadangan Pangan Pemerintah daerah	Ton	20	20
2	Ketersediaan Pangan Utama Beras	Ton	52.557	15.781
3	Ketersediaan Energi per kapita	KKal/Hari	3.142	(Data Akhir Tahun)
4	Ketersediaan Protein per kapita	Gram/Hari	73,94	(Data Akhir Tahun)
5	Pergudangan Pangan	Unit	-	-
6	Jumlah Gudang Milik Pemerintah	Unit	4	4
	• Kondisi baik	Unit	-	-
	• Kondisi buruk	Unit	1	1
7	Jumlah Gudang Milik Swasta	Unit	-	-
	• Kondisi baik	Unit	-	-
	• Kondisi buruk	Unit	-	-

Sumber: Dinas Ketahanan Pangan Kabupaten Bengkulu

### 11.4 Perikanan

Tabel 11.4.1 Produksi Perikanan Laut dan Produksi Perikanan Air Tawar Menurut Kecamatan di Kabupaten Bengkulu Tahun 2019 (Ton).

No.	Kecamatan	Produksi Perikanan Laut			Produksi Perikanan Air Tawar	
		Tangkap (ton)	Tambak (ton)	Keramba (ton)	Tangkap(ton)	Budidaya (ton)
(1)	(2)	(3)	(4)	(5)	(6)	(7)
1	Bengkalis	1386,68	401,23	-	-	4,62
2	Bantan	1813,81	416,44	-	-	2,63
3	Bukit Batu	125,98	69,60	-	-	8,51
4	Mandau	-	-	-	-	19,11
5	Rupat	1103,44	4,15	-	-	0,82
6	Rupat Utara	1517,47	2,32	-	-	0,31
7	Siak Kecil	71,45	-	-	17,16	1,10
8	Pinggir	-	-	-	20,01	5,10
9	Bandar Laksamana	107,28	3,60	-	15,51	0,20
10	Talang Muandau	-	-	-	40,17	0,32
11	Bathin Solapan	-	-	-	43,47	25,20
	<b>Kab. Bengkulu</b>	<b>6126,11</b>	<b>897,34</b>	<b>0,00</b>	<b>136,32</b>	<b>67,92</b>

Sumber: Dinas Perikanan Kabupaten Bengkulu

**Tabel 11.4.2 Ekspor Hasil Ikan Menurut Kecamatan di Kabupaten Bengkalis Tahun 2019.**

No	Kecamatan	Ekspor Hasil Ikan (Ton)
(1)	(2)	(3)
1	Bengkalis	-
2	Bantan	-
3	Bukit Batu	-
4	Mandau	-
5	Rupat	-
6	Rupat Utara	671,020
7	Siak Kecil	-
8	Pinggir	-
9	Bandar Laksamana	-
10	Talang Muandau	-
11	Bathin Solapan	-
<b>Kab. Bengkalis</b>		<b>671,020</b>

Sumber: Dinas Perikanan Kabupaten Bengkalis

**Tabel 11.4.3 Jumlah Kapal Penangkapan Ikan Menurut Perikanan Laut, Perikanan Air Tawar, dan Kecamatan di Kabupaten Bengkalis Tahun 2019.**

No.	Kecamatan	Satuan	Perikanan Laut			Perikanan Air Tawar		
			Perahu Tanpa Motor (PTM)	Kapal Motor Diesel (KMD)	Kapal Motor (KM)	Perahu Tanpa Motor (PTM)	Kapal Motor Diesel (KMD)	Kapal Motor (KM)
(1)	(2)	(3)	(4)	(5)	(6)	(7)	(8)	(9)
1	Bengkalis	Unit	151	273	330	-	-	-
2	Bantan	Unit	84	57	542	-	-	-
3	Bukit Batu	Unit	20	36	148	-	-	-
4	Mandau	Unit	-	-	-	-	-	-
5	Rupat	Unit	20	164	224	-	-	-
6	Rupat Utara	Unit	35	179	226	-	-	-
7	Siak Kecil	Unit	-	20	22	5	25	-
8	Pinggir	Unit	-	-	-	42	89	-
9	Bandar Laksamana	Unit	16	27	86	12	20	3
10	Talang Muandau	Unit	-	-	-	60	56	-
11	Bathin Solapan	Unit	-	-	-	106	-	-
<b>Kab. Bengkalis</b>			<b>326</b>	<b>756</b>	<b>1.578</b>	<b>225</b>	<b>190</b>	<b>3</b>

Sumber: Dinas Perikanan Kabupaten Bengkalis



**Tabel 11.4.4 Jumlah Rumah Tangga Perikanan/Nelayan Menurut Kecamatan di Kabupaten Bengkulu Tahun 2019.**

No	Kecamatan	Satuan	Rumah Tangga Perikanan/Nelayan			
			Perikanan		Budidaya Perikanan	
			Laut	Perairan	Kolam	Tambak
(1)	(2)	(3)	(4)	(5)	(6)	(7)
1	Bengkalis	RTP	941	-	10	23
2	Bantan	RTP	1.107	-	18	36
3	Bukit Batu	RTP	189	-	22	3
4	Mandau	RTP	-	-	38	-
5	Rupat	RTP	370	-	11	7
6	Rupat Utara	RTP	546	-	8	2
7	Siak Kecil	RTP	44	118	3	-
8	Pinggir	RTP	-	188	55	-
9	Bandar Laksamana	RTP	146	41	3	1
10	Talang Muandau	RTP	-	116	4	-
11	Bathin Solapan	RTP	-	138	49	-
<b>Kab. Bengkulu</b>			<b>3.343</b>	<b>601</b>	<b>221</b>	<b>72</b>

Sumber: Dinas Perikanan Kabupaten Bengkulu

**Tabel 11.4.5 Jumlah Perikanan Laut Menurut Kecamatan di Kabupaten Bengkulu Tahun 2019.**

No	Kecamatan	Perikanan Laut	
		Kapal Penangkap Ikan (Unit)	Tangkapan (Ton)
(1)	(2)	(3)	(5)
1	Bengkalis	754	1.386,68
2	Bantan	683	1.813,81
3	Bukit Batu	204	125,98
4	Mandau	-	-
5	Rupat	408	1.103,44
6	Rupat Utara	440	1.517,47
7	Siak Kecil	42	71,45
8	Pinggir	-	-
9	Bandar Laksamana	129	107,28
10	Talang Muandau	-	-
11	Bathin Solapan	-	-
<b>Kab. Bengkulu</b>		<b>2.660</b>	<b>6.126,11</b>

Sumber: Dinas Perikanan Kabupaten Bengkulu

**Tabel 11.4.6 Luas Kolam Ikan dan Luas Tambak Menurut Kecamatan di Kabupaten Bengkulu Tahun 2019.**

No	Kecamatan	Luas Kolam Ikan (Ha)	Tambak	
			Luas (Ha)	Produksi (Ton)
(1)	(2)	(3)	(4)	(5)
1	Bengkalis	0,21	30,01	401,23
2	Bantan	0,19	51,34	416,44
3	Bukit Batu	0,32	3,23	69,6
4	Mandau	4,71	-	0
5	Rupat	0,02	7,02	4,15
6	Rupat Utara	0,03	3,98	2,32
7	Siak Kecil	0,11	-	0
8	Pinggir	2,74	-	0
9	Bandar Laksamana	0,03	0,50	3,6
10	Talang Muandau	0,23	-	0
11	Bathin Solapan	5,04	-	0
<b>Kab. Bengkulu</b>		<b>13,63</b>	<b>96,08</b>	<b>897,34</b>

Sumber: Dinas Perikanan Kabupaten Bengkulu

**Tabel 11.4.7 Jumlah Tambak Menurut Kecamatan di Kabupaten Bengkulu Tahun 2019.**

No	Kecamatan	Perikanan Laut	
		Luas Tambak Ikan (ha)	Produksi Tambak Ikan (ton)
(1)	(2)	(3)	(5)
1	Bengkalis	30,01	401,23
2	Bantan	51,34	416,44
3	Bukit Batu	3,23	69,6
4	Mandau	-	0
5	Rupat	7,02	14,5
6	Rupat Utara	3,98	2,32
7	Siak Kecil	-	0
8	Pinggir	-	0
9	Bandar Laksamana	0,50	3,6
10	Talang Muandau	-	0
11	Bathin Solapan	-	0
<b>Kab. Bengkulu</b>		<b>96,08</b>	<b>907,69</b>

Sumber: Dinas Perikanan Kabupaten Bengkulu



# BAB XII

## SEKTOR EKONOMI DAN KEUANGAN



**BIDANG STATISTIK DAN PERSANDIAN**  
**DINAS KOMUNIKASI,**  
**INFORMATIKA DAN STATISTIK**  
**KABUPATEN BENGKALIS**

Dimana rakyat juga dapat kesempatan untuk berpartisipasi dalam sistem perekonomian kerakyatan. Di Indonesia, ekonomi kerakyatan sesuai dengan UUD 1945 Pasal 33 ayat (1) tentang koperasi, ayat (2) tentang bentuk usaha, dan ayat (3) tentang bentuk perusahaan.

## **BAB XII**

### **EKONOMI DAN KEUANGAN**

#### **12.1 Ekonomi**

Perekonomian Kabupaten Bengkalis mencakup seluruh kegiatan dan kondisi ekonomi di Kabupaten Bengkalis. Sistem ekonomi yang berlaku di Kabupaten Bengkalis sendiri adalah ekonomi kerakyatan. Pengertian ekonomi kerakyatan adalah ekonomi dengan berdasarkan kekuatan rakyat.

Dimana rakyat juga dapat kesempatan untuk berpartisipasi dalam sistem perekonomian kerakyatan. Di Indonesia, ekonomi kerakyatan sesuai dengan UUD 1945 Pasal 33 ayat (1) tentang koperasi, ayat (2) tentang bentuk usaha, dan ayat (3) tentang bentuk perusahaan.

Pentingnya ekonomi bagi kehidupan, sehingga sangat diperlukan pengetahuan tentang ekonomi terutama bagi yang ingin mencari peluang usaha dan ingin berinvestasi. Karena biasanya pada pemberitaan tentang ekonomi diberitakan pula tentang usaha apa dan investasi apa saja yang sesuai dengan keadaan ekonomi saat ini.

Karena tujuan dari pembangunan ekonomi adalah meningkatkan kesejahteraan masyarakat dan ini umum diukur dengan pendapatan rata-rata per kapita, maka distribusi PDB Nasional menurut provinsi menjadi indikator yang tidak berarti dalam mengukur ketimpangan pembangunan ekonomi regional jika tidak dikombinasikan dengan tingkat PDRB rata-rata per kapita.

### 12.1.1 Perdagangan

**Tabel 12.1.1 Jumlah Pasar Lokal, Tradisional, dan Lainnya Menurut Kecamatan di Kabupaten Bengkulu Semester 1 Tahun 2020**

No	Kecamatan	Satuan	Pasar Lokal	Pasar Tradisional	Pasar Swalayan/ Supermarket/Toserba
(1)	(2)	Unit	(3)	(4)	(5)
1	Bengkalis	Unit	5	5	12
2	Bantan	Unit	3		2
3	Bukit Batu	Unit		1	4
4	Mandau	Unit	4	2	39
5	Rupat	Unit	3		
6	Rupat Utara	Unit	5		6
7	Siak Kecil	Unit	6		7
8	Pinggir	Unit	6		2
9	Bandar Laksamana	Unit	4		
10	Talang Muandau	Unit	6		
11	Bathin Solapan	Unit	7		
<b>Jumlah</b>			<b>49</b>	<b>8</b>	<b>72</b>

Sumber: Dinas Perdagangan dan Perindustrian Kabupaten Bengkulu

**Tabel 12.1.2 Nilai Ekspor/Impor, Industri Kecil, dan Industri Menengah Kabupaten Bengkulu**

Jenis Data	Satuan	2017	2018	2019
(1)	(2)	(3)	(4)	(5)
<b>NILAI EKSPOR / IMPOR</b>				
Ekspor	US\$	2.468,50	166.150,81	250.262.690
Impor	US\$	4.185,65	2.999,06	1.780.816
<b>INDUSTRI KECIL (IK)</b>				
Nilai Produksi IK	Rp	17.153.717.000	17.563.800.000	18.175.500.000
Tenaga Kerja diserap IK	Orang	7.103	7.207	7.615
Unit Usaha IK	Unit	4.027	4.235	4.336
<b>INDUSTRI MENEGAH IM</b>				
Nilai Produksi IM	Rp	16.015.650.000	16.255.160.000	16.750.785.000
Tenaga Kerja diserap IM	Orang	5.578	6.068	6.515
Unit Usaha IKM	Unit	2.789	3.034	3.078

Sumber: Dinas Perdagangan dan Perindustrian Kabupaten Bengkulu

**Tabel 12.1.3 Jumlah Perusahaan Perdagangan di Kabupaten Bengkalis Tahun 2019**

<b>Jenis Data</b>	<b>Satuan</b>	<b>2019</b>
<b>(1)</b>	<b>(2)</b>	<b>(3)</b>
<b>BANYAKNYA PERUSAHAAN PERDAGANGAN</b>		
Besar	Unit	27
Menengah	Unit	14
Kecil	Unit	4
<b>Jumlah</b>	<b>Unit</b>	<b>45</b>

*Sumber: Dinas Perdagangan dan Perindustrian Kabupaten Bengkalis*

**Tabel 12.1.4 Jumlah Perusahaan Ekspor dan Impor di Kabupaten Bengkalis Tahun 2019**

<b>Jenis Data</b>	<b>Satuan</b>	<b>2019</b>
<b>(1)</b>	<b>(2)</b>	<b>(3)</b>
<b>BANYAKNYA PERUSAHAAN EKSPOR &amp; IMPOR</b>		
Eksportir	Unit	5
Importir	Unit	4
<b>Jumlah</b>	<b>Unit</b>	<b>9</b>

*Sumber: Dinas Perdagangan dan Perindustrian Kabupaten Bengkalis*

## Produk Domestik Regional Bruto (PDRB)

Tabel 12.1.5 Data PDRB Kabupaten Bengkulu Atas Dasar Harga Berlaku Menurut Lapangan Usaha

NO	Lapangan Usaha	PDRB Kabupaten Bengkulu Atas Dasar Harga Berlaku Menurut Lapangan Usaha (Miliar Rupiah)		
		2017	2018	2019
A.	Pertanian, Kehutanan, dan Perikanan	11 985,42	12 497,83	13 325,68
B.	Pertambangan dan Penggalian	88 742,89	102 860,42	92 808,95
C.	Industri Pengolahan	17 154,25	17 682,61	18 658,22
D.	Pengadaan Listrik dan Gas	31,77	34,61	37,42
E.	Pengadaan Air, Pengelolaan Sampah, Limbah, dan Daur Ulang	14,15	14,39	14,91
F.	Konstruksi	3 658,67	3 974,96	4 253,80
G.	Perdagangan Besar dan Eceran; Reparasi Mobil dan Sepeda Motor	7 758,47	8 361,32	9 235,80
H.	Transportasi dan Pergudangan	336,47	349,06	370,24
I.	Penyediaan Akomodasi dan Makan Minum	352,47	372,23	382,29
J.	Informasi dan Komunikasi	405,51	436,84	487,84
K.	Jasa keuangan dan Asuransi	333,34	357,64	363,33
L.	Real Estat	349,29	376,08	400,37
M,N.	Jasa Perusahaan	4,46	5	5,32
O.	Administrasi Pemerintahan, Pertahanan, dan Jaminan Sosial Wajib	1 091,01	1 123,65	1 179,86
P.	Jasa Pendidikan	365,45	402,07	431,04
Q.	Jasa Kesehatan dan Kegiatan Sosial	98,69	109,65	122,31
R,S,T,U	Jasa Lainnya	295,85	335,45	373,33
	<b>PDRB LAPANGAN USAHA</b>	<b>132 978,17</b>	<b>149 293,80</b>	<b>142 450,72</b>
	PDRB Tanpa Migas	-	-	-

Catatan: 2018: Angka Sementara 2019: Angka Sangat Sementara

Sumber: BPS Kabupaten Bengkulu

**Tabel 12.1.6 PDRB Kabupaten Bengkalis Atas Dasar Harga Konstan 2010 Menurut Lapangan Usaha (Miliar Rupiah)**

NO	Lapangan Usaha	PDRB Kabupaten Bengkalis Atas Dasar Harga Konstan 2010 Menurut Lapangan Usaha (Miliar Rupiah)		
		2017	2018	2019
		(1)	(2)	(3)
A.	Pertanian, Kehutanan, dan Perikanan	8 113,97	8 558,42	9 026,26
B.	Pertambangan dan Penggalian	48 890,12	46 359,35	43 139,47
C.	Industri Pengolahan	13 024,99	13 296,38	14 101,08
D.	Pengadaan Listrik dan Gas	17,10	18,01	18,49
E.	Pengadaan Air, Pengelolaan Sampah, Limbah, dan Daur Ulang	11,56	11,64	11,91
F.	Konstruksi	2 179,10	2 307,27	2 437,25
G.	Perdagangan Besar dan Eceran; Reparasi Mobil dan Sepeda Motor	4 465,45	4 733,87	4 975,96
H.	Transportasi dan Pergudangan	227,31	231,41	240,60
I.	Penyediaan Akomodasi dan Makan Minum	182,86	191,35	195,66
J.	Informasi dan Komunikasi	337,63	356,39	388,24
K.	Jasa keuangan dan Asuransi	229,89	235,57	236,05
L.	Real Estat	236,06	247,10	262,66
M,N.	Jasa Perusahaan	3,02	3,28	3,39
O.	Administrasi Pemerintahan, Pertahanan, dan Jaminan Sosial Wajib	808,56	816,48	846,22
P.	Jasa Pendidikan	207,25	225,73	238,62
Q.	Jasa Kesehatan dan Kegiatan Sosial	63,22	67,29	71,93
R,S,T,U	Jasa Lainnya	191,70	209,24	229,09
	<b>PDRB LAPANGAN USAHA</b>	<b>79 189,78</b>	<b>77 868,78</b>	<b>76 422,87</b>
	PDRB Tanpa Migas	-	-	-

Catatan: 2018: Angka Sementara 2019: Angka Sangat Sementara

Sumber: BPS Kabupaten Bengkalis



**Tabel 12.1.7 Distribusi Persentase Produk Domestik Regional Bruto Atas Dasar Harga Berlaku Menurut Lapangan Usaha di Kabupaten Bengkalis, 2017–2019**

NO	Lapangan Usaha  (1)	Distribusi PDRB Kabupaten Bengkalis Atas Dasar Harga Berlaku Menurut Lapangan Usaha (Persen)		
		2017	2018	2019
		(2)	(3)	(4)
A.	Pertanian, Kehutanan, dan Perikanan	9,01	8,37	9,35
B.	Pertambangan dan Penggalian	66,73	68,90	65,15
C.	Industri Pengolahan	12,90	11,84	13,10
D.	Pengadaan Listrik dan Gas	0,02	0,02	0,03
E.	Pengadaan Air, Pengelolaan Sampah, Limbah, dan Daur Ulang	0,01	0,01	0,01
F.	Konstruksi	2,75	2,66	2,99
G.	Perdagangan Besar dan Eceran; Reparasi Mobil dan Sepeda Motor	5,83	5,60	6,48
H.	Transportasi dan Pergudangan	0,25	0,23	0,26
I.	Penyediaan Akomodasi dan Makan Minum	0,27	0,25	0,27
J.	Informasi dan Komunikasi	0,30	0,29	0,34
K.	Jasa keuangan dan Asuransi	0,25	0,24	0,26
L.	Real Estat	0,26	0,25	0,28
M,N.	Jasa Perusahaan	-	-	-
O.	Administrasi Pemerintahan, Pertahanan, dan Jaminan Sosial Wajib	0,82	0,75	0,83
P.	Jasa Pendidikan	0,27	0,27	0,30
Q.	Jasa Kesehatan dan Kegiatan Sosial	0,07	0,07	0,09
R,S,T,U	Jasa Lainnya	0,22	0,22	0,26
	<b>PDRB LAPANGAN USAHA</b>	<b>100,00</b>	<b>100,00</b>	<b>100,00</b>
	PDRB Tanpa Migas	-	-	-

Catatan: 2018: Angka Sementara 2019: Angka Sangat Sementara

Sumber: BPS Kabupaten Bengkalis

**Tabel 12.1.8 Laju Pertumbuhan Produk Domestik Regional Bruto Atas Dasar Harga Konstan 2010 Menurut Lapangan Usaha di Kabupaten Bengkalis (persen), 2016–2019**

NO	Lapangan Usaha	Laju Pertumbuhan PDRB Kabupaten Bengkalis Atas Dasar Harga Konstan 2010 Menurut Lapangan Usaha (Persen)		
		2017	2018	2019
		(2)	(3)	(4)
	(1)			
A.	Pertanian, Kehutanan, dan Perikanan	5,21	5,48	5,47
B.	Pertambangan dan Penggalian	-6,57	-5,18	-6,95
C.	Industri Pengolahan	9,92	2,08	6,05
D.	Pengadaan Listrik dan Gas	4,87	5,34	2,65
E.	Pengadaan Air, Pengelolaan Sampah, Limbah, dan Daur Ulang	9,51	0,63	2,32
F.	Konstruksi	6,93	5,88	5,63
G.	Perdagangan Besar dan Eceran; Reparasi Mobil dan Sepeda Motor	6,01	6,01	5,11
H.	Transportasi dan Pergudangan	8,10	1,80	3,97
I.	Penyediaan Akomodasi dan Makan Minum	4,37	4,64	2,25
J.	Informasi dan Komunikasi	5,43	5,55	8,94
K.	Jasa keuangan dan Asuransi	-2,18	2,47	0,20
L.	Real Estat	3,32	4,67	6,30
M,N.	Jasa Perusahaan	9,01	8,94	3,30
O.	Administrasi Pemerintahan, Pertahanan, dan Jaminan Sosial Wajib	0,97	0,98	3,64
P.	Jasa Pendidikan	3,75	8,92	5,71
Q.	Jasa Kesehatan dan Kegiatan Sosial	5,82	6,45	6,89
R,S,T,U	Jasa Lainnya	8,41	9,15	9,49
	<b>PDRB LAPANGAN USAHA</b>	<b>-1,72</b>	<b>-1,67</b>	<b>-1,86</b>
	PDRB Tanpa Migas	-	-	-

Catatan: 2018: Angka Sementara 2019: Angka Sangat Sementara

Sumber: BPS Kabupaten Bengkalis

**Tabel 12.1.9 Produk Domestik Regional Bruto Atas Dasar Harga Berlaku Menurut Jenis Pengeluaran di Kabupaten Bengkulu (Juta Rupiah), 2017–2019**

N O	PDRB Pengeluaran	PDRB Kabupaten Bengkulu Atas Dasar Harga Berlaku Menurut Pengeluaran (Juta Rupiah)		
		2017	2018	2019
		(1)	(2)	(3)
	Pengeluaran Konsumsi Rumah Tangga	24 847 827,89	27 012 325,50	28 498 717,13
1.	1.a. Makanan dan Minuman, Selain Restoran.	11,267,280.66	12,933,509,12	14,048,407.72
	1.b. Pakaian, Alas Kaki dan Jasa Perawatan.	903,769.74	938,506.69	978,075,33
	1.c. Perumahan dan Perlengkapan Rumah Tangga.	2,333,554,49	2,447,704,08	2,545,962.53
	1.d. Kesehatan dan Pendidikan	1,444,319.66	1,510,543,30	1,583,950,98
	1.e. Transportasi dan Komunikasi.	7,601,067,99	7,822,019,45	7,926,435,63
	1.f. Restoran dan Hotel	686,482,77	705,056,51	731,941,42
	1.g. Lainnya	611,352.58	654,986,34	683,883,52
2.	Pengeluaran Konsumsi LNPRT	281 815,55	317 633,94	371 038,07
3.	Pengeluaran Konsumsi Pemerintah	3 020 466,58	3 121 959,85	3 295 638,30
4.	Pembentukan Modal Tetap Bruto	22 549 150,99	23 776 538,50	25 021 903,16
	4.a. Bangunan	12,418,435,53	13,036,481,45	13,905,936.78
	4.b. Non-Bangunan	10,130,715,46	10,740,057,05	11,115,966,39
5.	Perubahan Inventori	117 768,01	158 135,04	179 840,30
6.	Net Ekspor Barang dan Jasa	82 161 140,68	94 907 211,34	85 083 585,84
7.	<b>PDRB</b>	<b>132 978 169,70</b>	<b>149 293 804,17</b>	<b>142 450 722,80</b>

Catatan: 2018: Angka Sementara 2019: Angka Sangat Sementara

Sumber: BPS Kabupaten Bengkulu

**Tabel 12.1.10 Produk Domestik Regional Bruto Atas Dasar Harga Konstan 2010 Menurut Jenis Pengeluaran di Kabupaten Bengkulu (Juta Rupiah), 2017–2019**

N O	PDRB Pengeluaran	PDRB Kabupaten Bengkulu Atas Dasar Harga Berlaku Menurut Pengeluaran (Juta Rupiah)		
		2017	2018	2019
		(1)	(2)	(3)
	Pengeluaran Konsumsi Rumah Tangga.	15 231 276,93	15 996 840,85	16 437 435,81
1.	1.a. Makanan dan Minuman, Selain Restoran.	6,783,364.39	7,339,832.14	7,665,931.35
	1.b. Pakaian, Alas Kaki dan Jasa Perawatan.	587,758.30	602,713.47	616,877.23
	1.c. Perumahan dan Perlengkapan Rumah Tangga.	1,399,760.61	1,437,072.61	1,467,845.52
	1.d. Kesehatan dan Pendidikan	923,846.14	959,053.14	988,417.76
	1.e. Transportasi dan Komunikasi.	4,604,105.71	4,682,269.71	4,709,335.37
	1.f. Restoran dan Hotel	451,845.25	463,169.25	470,150.40
	1.g. Lainnya	480,596.53	512,730.53	512,878.18
2.	Pengeluaran Konsumsi LNPRT	178 649,65	194 936,17	221 341,47
3.	Pengeluaran Konsumsi Pemerintah	1 962 903,82	1 974 651,02	2 025 882,47
4.	Pembentukan Modal Tetap Bruto.	13 041 217,96	13 358 003,03	13 656 138,18
	4.a. Bangunan	7,161,837.61	7,389,602.74	7,601,697.35
	4.b. Non-Bangunan	5,879,380.35	5,968,400.29	6,054,440.83
5.	Perubahan Inventori	69 036,31	57 752,78	72 012,09
6.	Net Ekspor Barang dan Jasa	48 706 697,77	46 286 593,54	44 010 062,05
7.	<b>PDRB</b>	<b>79 189 782,44</b>	<b>77 868 777,40</b>	<b>76 422 872,07</b>

Catatan: 2018: Angka Sementara 2019: Angka Sangat Sementara

Sumber: BPS Kabupaten Bengkulu

**Tabel 12.1.11 Data Bahan Bakar**

No.	Jenis Data	Tahun			
		2015	2016	2017	2018
(1)	(2)	(3)	(4)	(5)	(6)
1.	<b>BBM</b>				
	Produksi Minyak Mentah	56,291.902,31 Barel	48.662.215,79 Barel	43.344.720,00 Barel	29.820.030,00 Barel

Sumber: *Bagian Ekonomi Sekretariat Daerah Kabupaten Bengkulu*

### 12.1.2 Koperasi

**Tabel 12.1.12 Jumlah koperasi aktif di Kabupaten Bengkulu Tahun 2019**

No.	Kecamatan	Jumlah Koperasi Aktif
(1)	(2)	(3)
1	Bengkalis	54
2	Bantan	17
3	Bukit Batu	40
4	Mandau	97
5	Rupat	11
6	Rupat Utara	6
7	Siak Kecil	23
8	Pinggir	8
9	Bandar Laksamana	22
10	Tualang Muandau	5
11	Bathin Solapan	69
<b>Kabupaten Bengkulu</b>		<b>352</b>

Sumber: *Dinas Koperasi, Usaha Kecil dan Menengah Kabupaten Bengkulu*

### 12.1.3 Penanaman Modal

**Tabel 12.1.13 Realisasi Investasi Penanaman Modal Dalam Negeri (PMDN) dan Penanaman Modal Asing (PMA) Kabupaten Bengkalis**

<b>PMDN dan PMA</b>	<b>Satuan</b>	<b>2018</b>	<b>2019</b>
<b>(1)</b>	<b>(2)</b>	<b>(3)</b>	<b>(4)</b>
PMDN			
Jumlah Proyek	proyek	33	110
Jumlah Investasi	Rp	420.355.900.000	4.401.854.200.000
PMA			
Jumlah Proyek	proyek	25	55
Jumlah Investasi	Rp	113.536.300	2.291.929.500

Sumber: Dinas Penanaman Modal dan Pelayanan Terpadu Satu Pintu Kabupaten Bengkalis

**Tabel 12.1.14 Realisasi investasi PMDN berdasarkan bidang usaha Kabupaten Bengkalis Tahun 2018**

<b>No.</b>	<b>PMDN</b>	<b>2018</b>	
		<b>Proyek</b>	<b>Investasi (Rp)</b>
<b>(1)</b>	<b>(2)</b>	<b>(3)</b>	<b>(4)</b>
1	Industri Makanan	9	412.307.000.000
2	Perdagangan dan Reparasi	3	4.097.900.000
3	Tanaman Pangan dan Perkebunan	4	1.972.700.000
4	Industri Kimia Dasar, Barang Kimia dan Farmasi	1	1.359.100.000
5	Jasa Lainnya	2	355.500.000
6	Konstruksi	4	264.000.000
7	Listrik Gas dan Air	2	0
8	Industri Kayu	2	0
9	Perikanan	1	0
10	Perumahan, Kawasan Industri dan Perkantoran	3	0
11	Industri Logam Dasar, Barang Logam, Mesin dan	2	0
<b>Total</b>		<b>33</b>	<b>420.355.900.000</b>

Sumber: Dinas Penanaman Modal dan Pelayanan Terpadu Satu Pintu Kabupaten Bengkalis

**Tabel 12.1.15 Realisasi investasi PMA berdasarkan bidang usaha Kabupaten Bengkalis Tahun 2018**

No.	PMA	2018	
		Proyek	Investasi (US\$)
(1)	(2)	(3)	(4)
1	Listrik Gas dan Air	2	111.932.300
2	Industri Karet, Barang dari Karet dan Plastik	1	997.500
3	Industri Makanan	4	514.200
4	Tanaman Pangan dan Perkebunan	2	57.500
5	Industri Mineral Non Logam	1	34.800
6	Industri Kertas, Barang dari Kertas dan Percetakan	1	0
7	Jasa Lainnya	2	0
8	Konstruksi	1	0
9	Hotel dan Restoran	3	0
10	Perdagangan dan Reparasi	1	0
11	Pertambangan	3	0
12	Industri Kimia Dasar, Barang Kimia dan Farmasi	4	0
<b>Jumlah</b>		<b>25</b>	<b>113.536.300</b>

Sumber: Dinas Penanaman Modal dan Pelayanan Terpadu Satu Pintu Kabupaten Bengkalis

**Tabel 12.1.16 Data Penanaman Modal dan Pelayanan Terpadu Satu Pintu Kabupaten Bengkalis Tahun 2019**

No.	Jenis Data	Satuan	2019
(1)	(2)	(3)	(4)
1	<b>Realisasi Investasi</b>		
2	<b>PMDN</b>		
3	- jumlah proyek	proyek	110
4	- jumlah investasi	rupiah	4.401.854.200.000
5	<b>PMA</b>		
6	- jumlah proyek	proyek	55
7	- jumlah investasi	rupiah	2.291.929.500.000
8	<b>Realisasi Investasi berdasarkan bidang usaha</b>		
9	<b>Sektor Primer</b>		
10	- jumlah proyek	proyek	31
11	- tanaman pangan, perkebunan dan peternakan		24
12	-- PMDN	rupiah	369.604.500.000
13	-- PMA	rupiah	9.213.000.000
14	- peternakan		-
15	-- PMDN	rupiah	-
16	-- PMA	rupiah	-
17	- perikanan		2
18	-- PMDN	rupiah	250.000.000
19	-- PMA	rupiah	-
20	- kehutanan		
21	-- PMDN	rupiah	-
22	-- PMA	rupiah	-
23	- pertambangan		5
24	-- PMDN	rupiah	0
25	-- PMA	rupiah	0
26	<b>Sektor Sekunder</b>		
27	- jumlah proyek	proyek	54
28	- industri kayu	proyek	5
29	- industri tekstil	proyek	-
30	- industri makanan	proyek	25
31	- industri kimia dasar, barang kimia dan farmasi	proyek	13
32	- industri mineral non logam	proyek	-
33	- industri logam dasar, barang logam, mesin dan elektronik	proyek	5
34	- industri kertas, barang dari kertas dan percetakan	proyek	3
35	- industri karet, barang dari karet, dan plastik	proyek	2
36	- industri alat angkut dan transportasi lainnya	proyek	1
37	- industri kulit, barang dari kulit dan sepatu	proyek	-



Lanjutan Tabel 12.1.16 Data Penanaman Modal dan Pelayanan Terpadu Satu Pintu Kabupaten Bengkalis Tahun 2019

No.	Jenis Data	Satuan	2019
(1)	(2)	(3)	(4)
38	<b>Sektor Tersier</b>		
39	- jumlah proyek	proyek	80
40	- konstruksi		8
41	-- PMDN	rupiah	3.918.625.000.000
42	-- PMA	rupiah	0
43	- hotel dan restoran		1
44	-- PMDN	rupiah	0
45	-- PMA	rupiah	0
46	- perumahan, kawasan industri dan perkantoran		3
47	-- PMDN	rupiah	1.650.000.000
48	-- PMA	rupiah	
49	- transportasi, gudang dan telekomunikasi		1
50	-- PMDN	rupiah	172.000.000
51	-- PMA	rupiah	0
52	- listrik, gas dan air		7
53	-- PMDN	rupiah	0
54	-- PMA	rupiah	1.612.692.000.000
55	- perdagangan dan reparasi		43
56	-- PMDN	rupiah	24.775.600.000
57	-- PMA	rupiah	16.284.000.000
58	- lain lain		17
59	-- PMDN	rupiah	86.777.100.000
60	-- PMA	rupiah	653.740.500.000
61	Nilai investasi Penanaman Modal Dalam Negeri		4.401.854.200.000
62	Nilai investasi Penanaman Modal Asing		2.291.929.500.000

Sumber: Dinas Penanaman Modal dan Pelayanan Terpadu Satu Pintu Kabupaten Bengkalis

## 12.2 Keuangan Daerah

Peraturan Pemerintah Nomor 12 tahun 2019 tentang Pengelolaan Keuangan Daerah adalah untuk untuk melaksanakan ketentuan Pasal 293 dan Pasal 330 Undang-Undang Nomor 23 Tahun 2014 tentang Pemerintahan Daerah.

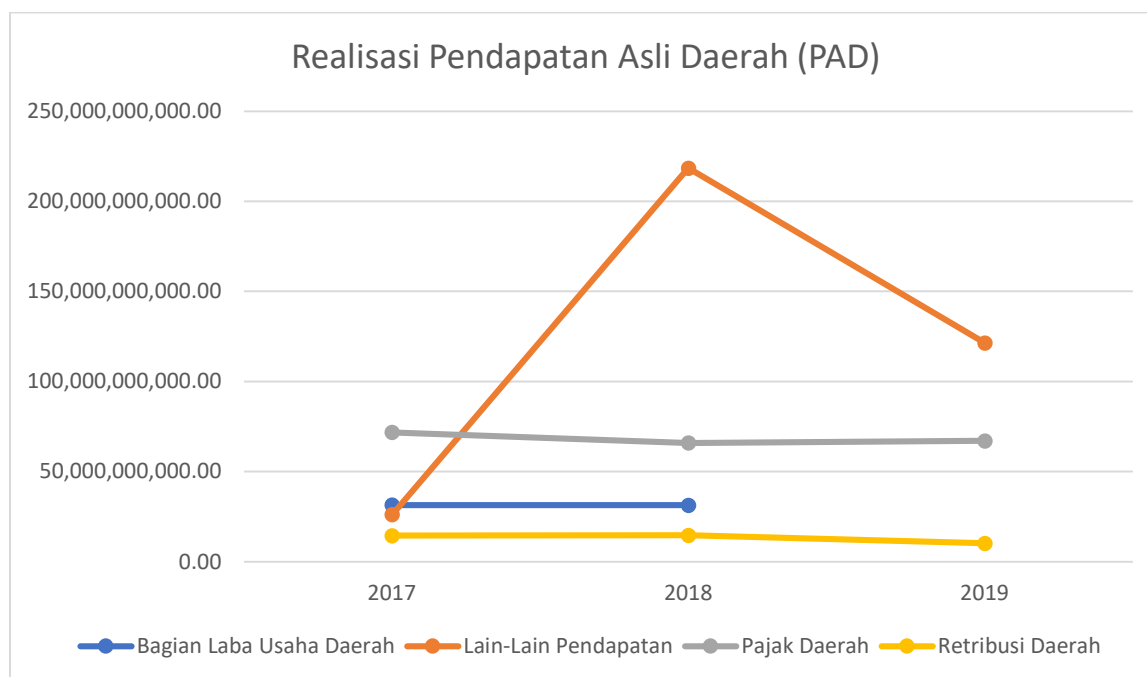
Peraturan Pemerintah Nomor 12 tahun 2019 tentang Pengelolaan Keuangan Daerah adalah untuk untuk melaksanakan ketentuan Pasal 293 dan Pasal 330 Undang-Undang Nomor 23 Tahun 2014 tentang Pemerintahan Daerah.

Sesuai Undang-Undang Nomor 23 Tahun 2014 tentang Pemerintahan Daerah, pengaturan mengenai Pengelolaan Keuangan Daerah juga mengacu pada ketentuan peraturan perundang-undangan lainnya, yaitu Undang-Undang Nomor 17 Tahun 2003 tentang Keuangan Negara, Undang-Undang Nomor 1 Tahun 2004 tentang Perbendaharaan Negara, Undang-Undang Nomor 15 tahun 2004 tentang Pemeriksaan Pengelolaan dan Tanggung Jawab Keuangan Negara, dan Undang-Undang Nomor 25 Tahun 2004 tentang Sistem Perencanaan Pembangunan Nasional. Mengaju 3 (tiga) pilar tata Pengelolaan Keuangan Daerah yang baik, yaitu transparansi, akuntabilitas, dan partisipatif. Keuangan Daerah meliputi:

- a. Hak Daerah untuk memungut pajak daerah dan retribusi daerah serta melakukan pinjaman;
- b. Kewajiban Daerah untuk menyelenggarakan Urusan Pemerintahan daerah dan membayar tagihan pihak ketiga;
- c. Penerimaan Daerah;
- d. Pengeluaran Daerah;
- e. Kekayaan daerah yang dikelola sendiri atau oleh pihak lain berupa uang, surat berharga, piutang, barang, serta hak lain yang dapat dinilai dengan uang, termasuk kekayaan daerah yang dipisahkan; dan/atau
- f. Kekayaan pihak lain yang dikuasai oleh Pemerintah Daerah dalam rangka penyelenggaraan tugas Pemerintahan Daerah dan/atau kepentingan umum.

Berikut ini Data-data Pengelolaan Keuangan Daerah Kabupaten Bengkalis:

## 12.2.1 Pajak dan Retribusi Daerah



**Gambar 12.2.1** Grafik Realisasi Pendapatan Asli Daerah (PAD)

**Tabel 12.2.1** Realisasi Pendapatan Asli Daerah (PAD) Kabupaten Bengkalis (Rp)

Pendapatan	2017	2018	2019
(1)	(2)	(3)	(4)
Bagian Laba Usaha Daerah	31.492.480.950,00	31.369.321.102,00	
Lain-Lain Pendapatan	26.142.062.275,00	218.483.288.061,00	121.489.770.903,10
Pajak Daerah	71.781.060.156,00	65.992.135.999,00	67.094.897.559,39
Retribusi Daerah	14.560.802.468,00	14.689.253.182,00	10.224.282.278,23

Sumber: Badan Pendapatan Daerah Kabupaten Bengkalis

**Tabel 12.2.2 Target dan realisasi penerimaan pendapatan daerah Kabupaten Bengkalis Tahun 2019**

<b>JENIS PAJAK /RETRIBUSI</b>	<b>TARGET</b>	<b>REALISASI</b>	<b>PROSENTASE %</b>
<b>(1)</b>	<b>(2)</b>	<b>(3)</b>	<b>(4)</b>
<b>PAJAK KENDARAAN DAN AIR</b>			
Pajak Kendaraan Bermotor	28.792.616.333,00	35.378.228.831,62	122,87
Pajak Bea Balik Nama Kendaraan Bermotor	21.880.225.702,00	26.280.993.236,75	120,11
Pajak Bahan Bakar Kendaraan Bermotor (PBB-KB)	48.568.134.505,00	47.740.866.175,75	98,30
Pajak Pengambilan dan Pemanfaatan Air Bawah Tanah Permukaan	1.922.718.228,00	1.347.251.693,35	70,07
Tunggakan Pajak			
<b>Pajak dan Retribusi</b>			
<b>Pajak Daerah</b>			
Pajak Hiburan	3.000.000.000,00	2.001.376.579,00	66,71
Pajak Hotel dan Restoran	8.000.000.000,00	2.765.101.084,25	34,56
Pajak Reklame / Billboard	2.500.000.000,00	444.998.846,00	17,80
Pajak Parkir	2.200.000.000,00	461.770.733,00	20,99
Pajak Penerangan Jalan	63.000.000.000,00	30.833.022.862,04	48,94
Pajak Pengembalian Bahan Galian Gol C	25.000.000.000,00	4.520.885.840,00	18,08
Pajak Restoran	20.000.000.000,00	10.801.852.551,00	54,01
Air Tanah	3.100.000.000,00	680.775.143,30	21,96
Sarang Burung Walet	1.000.000.000,00	368.332.930,00	36,83
Bea Perolehan Hak Atas Tanah dan Bangunan (BPHTB)	25.500.000.000,00	4.491.792.690,80	17,61
Pajak Bumi dan Bangunan - p2	35.500.000.000,00	9.724.988.300,00	27,39
<b>Retribusi Daerah</b>			
Retribusi Jasa Umum	6.066.375.000,00	3.520.544.600,00	58,03
Retribusi Jasa Usaha	18.201.352.500,00	6.075.713.063,00	33,38
Retribusi Perizinan Tertentu	5.017.281.250,00	628.024.615,23	12,52

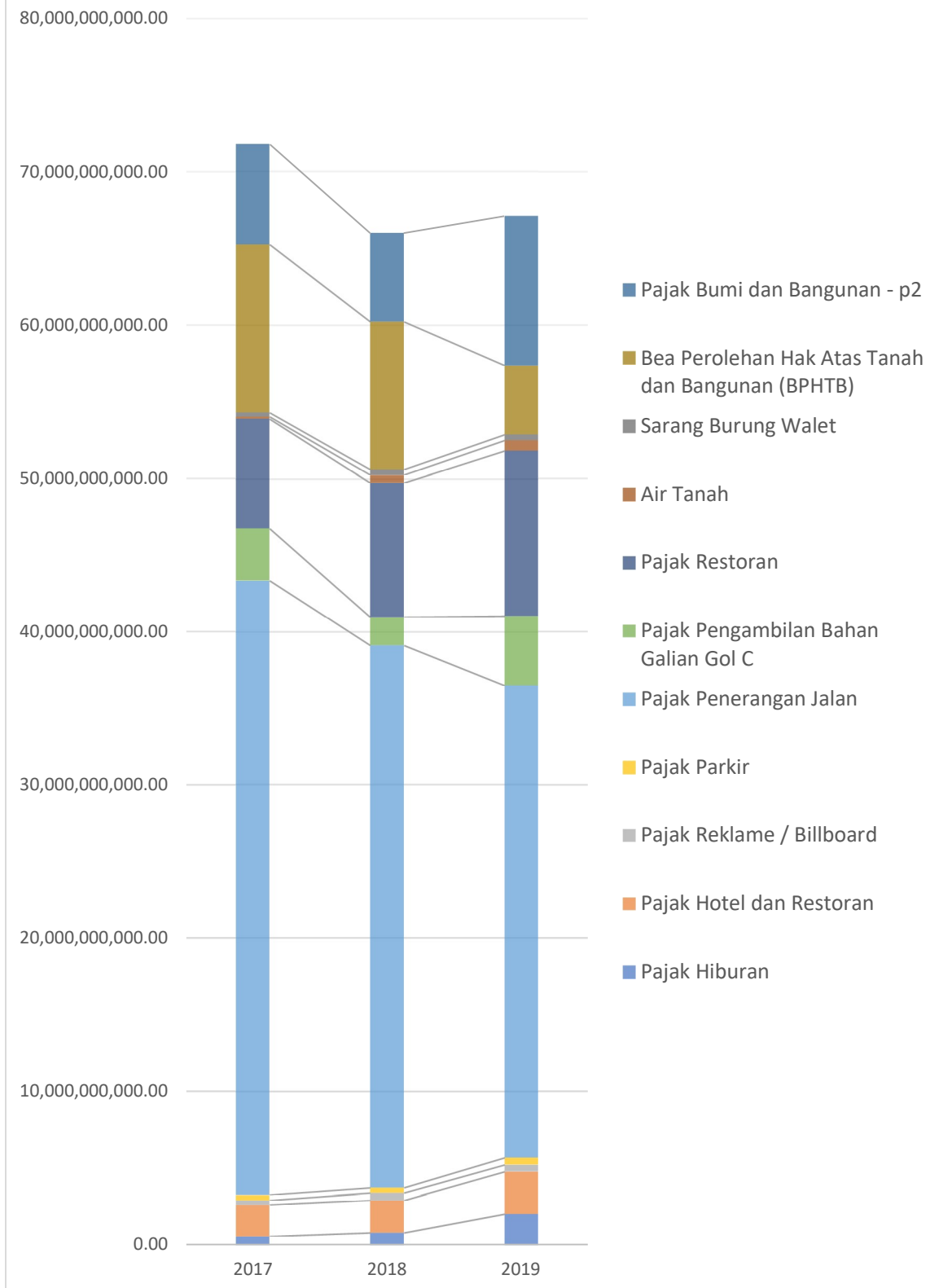
Sumber: Badan Pendapatan Daerah Kabupaten Bengkalis

Lanjutan Tabel 12.2.2 Target dan realisasi penerimaan pendapatan daerah Kabupaten Bengkulu Tahun 2019

JENIS PAJAK /RETRIBUSI	TARGET	REALISASI	PROSENTASE %
(1)	(2)	(3)	(4)
<b>Pendapatan Asli Daerah (PAD)</b>			
<b>Total PAD</b>			
Lain-lain Pendapatan	171.285.664.377,00	121.489.770.903,10	70,93
Hibah	86.996.400.000,00	-	
Dana Darurat	-	-	
Dana Bagi Hasil Pajak	1.358.802.771.340,00	1.416.335.599.329,00	104,23
Danan Penyesuaian dan Otonomi Khusus	-	-	
Bantuan Keuangan	-	-	
Sumbangan Pihak ke - 3	-	-	
Pajak Daerah	188.800.000.000,00	67.094.897.559,39	35,54
Retribusi Daerah	29.285.008.750,00	10.224.282.278,23	34,91
<b>Penerimaan Daerah dari Pariwisata</b>			
Penerimaan Dari Pajak	188.800.000.000,00	67.094.897.559,39	35,54
Penerimaan Dari Retribusi	29.285.008.750,00	10.224.282.278,23	34,91

Sumber: Badan Pendapatan Daerah Kabupaten Bengkulu

## REALISASI PAJAK DAERAH KABUPATEN BENGKALIS

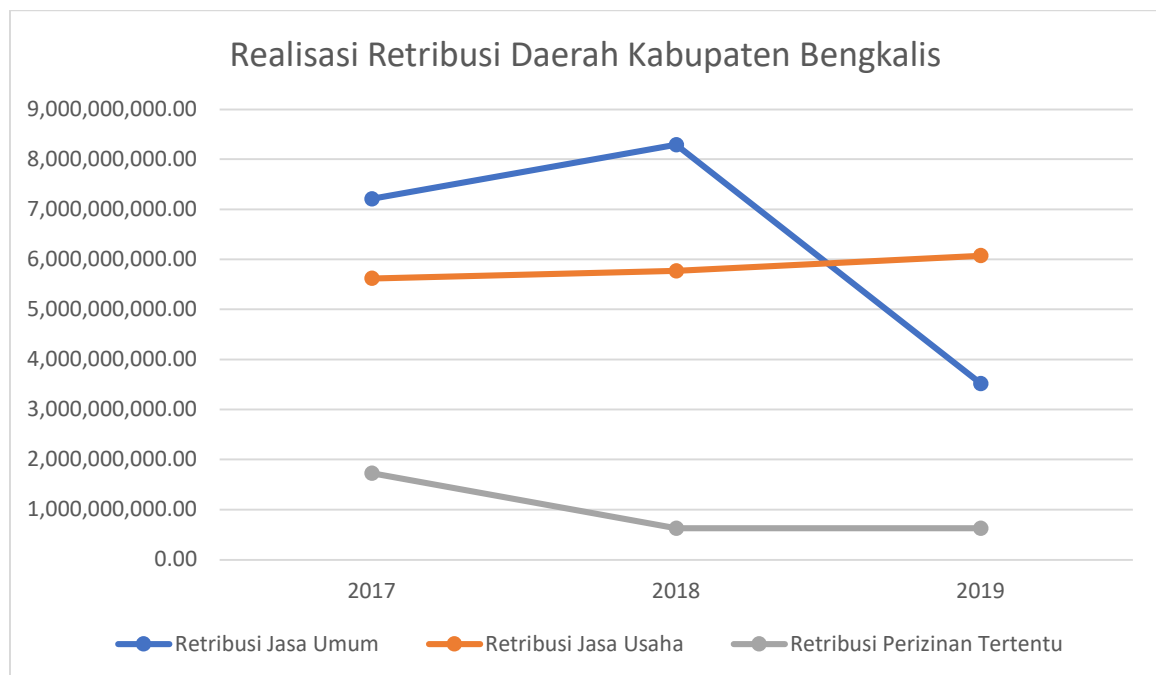


**Gambar 12.2.2 Grafik Realisasi Pajak Daerah Kabupaten Bengkalis**

**Tabel 12.2.3 Realisasi Pajak Daerah Kabupaten Bengkalis**

Pajak Daerah	2017	2018	2019
(1)	(2)	(3)	(4)
Pajak Hiburan	556.826.304,00	784.135.634,00	2.001.376.579,00
Pajak Hotel dan Restoran	2.029.536.284,00	2.121.881.188,00	2.765.101.084,25
Pajak Reklame / Billboard	318.824.101,00	470.525.236,00	444.998.846,00
Pajak Parkir	340.765.000,00	332.332.336,00	461.770.733,00
Pajak Penerangan Jalan	40.096.352.415,00	35.406.706.630,00	30.833.022.862,04
Pajak Pengambilan Bahan Galian Gol C	3.383.441.000,00	1.845.422.500,00	4.520.885.840,00
Pajak Restoran	7.175.021.509,00	8.774.288.893,00	10.801.852.551,00
Air Tanah	149.899.618,00	517.772.333,00	680.775.143,30
Sarang Burung Walet	263.312.000,00	357.059.000,00	368.332.930,00
Bea Perolehan Hak Atas Tanah dan Bangunan (BPHTB)	10.936.819.034,00	9.616.682.191,00	4.491.792.690,80
Pajak Bumi dan Bangunan - p2	6.530.262.891,00	5.765.330.059,00	9.724.988.300,00

Sumber: Badan Pendapatan Daerah Kabupaten Bengkalis



**Gambar 12.2.3 Grafik Realisasi Retribusi Daerah Kabupaten Bengkalis**

**Tabel 12.2.4 Realisasi Retribusi Daerah**

Retribusi	2017	2018	2019
(1)	(2)	(3)	(4)
Retribusi Jasa Umum	7.211.600.569,00	8.292.585.837,00	3.520.544.600,00
Retribusi Jasa Usaha	5.620.210.299,00	5.767.524.133,00	6.075.713.063,00
Retribusi Perizinan Tertentu	1.728.991.600,00	629.143.212,00	628.024.615,23

Sumber: Badan Pendapatan Daerah Kabupaten Bengkulu

**Tabel 12.2.5 Realisasi Penerimaan Daerah dari Pariwisata Kabupaten Bengkulu (Rp)**

Penerimaan	2019
(1)	(2)
Penerimaan Dari Pajak	67.094.897.559,39
Penerimaan Dari Retribusi	10.224.282.278,23

Sumber: Badan Pendapatan Daerah Kabupaten Bengkulu

## 12.2.2 Keuangan dan Aset Daerah

**Tabel 12.2.6 Data APBD dan Aset Daerah Kabupaten Bengkulu**

No	Jenis Data	Satuan	2019
(1)	(2)	(3)	(4)
1	<b>APBD</b>		
2	Belanja	Rp	4.064.983.543.312,46
3	Pendapatan	Rp	3.901.482.457.873,00
4	Realisasi Belanja	Rp	3.757.848.253.757,78
5	Realisasi Pendapatan	Rp	3.774.437.763.944,69
6	<b>Belanja</b>		
7	Belanja APBD Sektor Pendidikan	Rp	978.483.339.549,00
8	Belanja APBD Sektor Kesehatan	Rp	536.012.444.248,00
9	Belanja APBD Sektor Perlindungan Sosial	Rp	34.892.062.609,00
10	Realisasi Belanja APBD Sektor Pendidikan	Rp	946.219.000.560,99
11	Realisasi Belanja APBD Sektor Kesehatan	Rp	444.481.060.477,05
12	Realisasi Belanja APBD Sektor Perlindungan Sosial	Rp	32.792.821.782,00
13	<b>Belanja Tidak Langsung</b>	Rp	1.680.105.527.035,47
14	Belanja Pegawai	Rp	1.129.688.959.682,00
15	Belanja Bunga	Rp	0,00
16	Belanja Hibah	Rp	63.384.575.000,00
17	Belanja Bansos	Rp	3.250.000.000,00
18	Belanja Bagi Hasil	Rp	21.808.500.900,00
19	Belanja Bantuan Keuangan	Rp	450.335.546.085,81
20	Belanja Tidak Terduga	Rp	722.191.759,66



Lanjutan Tabel 12.2.6 Data APBD dan Aset Daerah Kabupaten Bengkalis

No	Jenis Data	Satuan	2019
(1)	(2)	(3)	(4)
21	<b>Realisasi Belanja Tidak Langsung</b>	Rp	1.608.118.669.755,81
22	Belanja Pegawai	Rp	1.077.884.549.964,00
23	Belanja Bunga	Rp	0,00
24	Belanja Hibah	Rp	59.946.830.651,00
25	Belanja Bansos	Rp	1.697.500.000,00
26	Belanja Bagi Hasil	Rp	7.769.058.983,00
27	Belanja Bantuan Keuangan	Rp	449.924.976.549,81
28	Belanja Tidak Terduga	Rp	
29	<b>Belanja Langsung</b>	Rp	2.384.878.016.276,99
30	Belanja Pegawai	Rp	53.534.920.000,00
31	Belanja Barang dan Jasa	Rp	1.113.739.210.973,80
32	Belanja Tidak Modal	Rp	1.217.603.885.303,19
33	<b>Realisasi Belanja Langsung</b>	Rp	2.149.729.584.001,97
34	Belanja Pegawai	Rp	52.538.710.589,00
35	Belanja Barang dan Jasa	Rp	989.015.292.517,98
36	Belanja Tidak Modal	Rp	1.108.175.580.894,99
37	<b>Dana Perimbangan</b>		
38	<b>Bagi Hasil Pajak dan Non Pajak</b>		
39	Pagu Hasil Pajak dan Non Pajak	Rp	2.456.557.373.578,00
40	Realisasi Bagi Hasil Pajak dan Non Pajak	Rp	2.556.269.189.339,00
41	<b>Dana Alokasi Khusus (DAK)</b>		
42	Pagu DAK	Rp	(34.256.163.159,00)
43	Realisasi DAK	Rp	(34.256.163.159,00)
44	<b>Dana Alokasi Umum (DAU)</b>		
45	Pagu DAU	Rp	373.268.646.000,00
46	Realisasi DAU	Rp	373.268.646.000,00
47	<b>Dana Perimbangan</b>		
48	Pagu Dana Perimbangan	Rp	3.126.744.474.578,00
49	Realisasi Dana Perimbangan	Rp	3.192.463.207.633,00
50	<b>Pendapatan Asli Daerah (PAD)</b>		
51	<b>Total PAD</b>	Rp	429.370.673.127,00
52	Bagian Laba Usaha Daerah	Rp	40.000.000.000,00
53	Lain-lain Pendapatan	Rp	171.285.664.377,00
54	Pajak Daerah	Rp	188.800.000.000,00
55	Retribusi Daerah	Rp	29.285.008.750,00
56	Rasio PAD Terhadap APBD	Rp	6,84%

Lanjutan Tabel 12.2.6 Data APBD dan Aset Daerah Kabupaten Bengkalis

No	Jenis Data	Satuan	2019
(1)	(2)	(3)	(4)
57	<b>Pendapatan Daerah Lain</b>		
58	Pendapatan Hibah	Rp	86.287.600.000,00
59	Dana Bagi Hasil Pajak Dari Provinsi Dan Pemerintah Daerah Lainnya	Rp	119.948.014.168,00
60	Dana Penyesuaian Dan Otonomi Khusus	Rp	131.071.696.000,00
61	Bantuan Keuangan Dari Provinsi Atau Pemerintah Daerah Lainnya	Rp	6.960.000.000,00
62	Pendapatan Lainnya		
63	<b>Realisasi Pendapatan Daerah Lain</b>		
64	Pendapatan Hibah	Rp	85.045.520.000,00
65	Dana Bagi Hasil Pajak Dari Provinsi Dan Pemerintah Daerah Lainnya	Rp	131.841.460.583,47
66	Dana Penyesuaian Dan Otonomi Khusus	Rp	131.071.695.996,00
67	Bantuan Keuangan Dari Provinsi Atau Pemerintah Daerah Lainnya	Rp	6.702.000.000,00
68	Pendapatan Lainnya	Rp	
69	<b>Aset Daerah</b>		
70	Aset Bergerak Daerah	Unit	2.820,00
71	Aset Tidak Bergerak Daerah	Unit	1.469.341,00
72	<b>Nilai Aset/ Barang Daerah</b>		
73	Nilai Aset Bergerak Daerah	Rp	315.591.092.611,63
74	Nilai Aset Tidak Bergerak Daerah	Rp	14.455.563.212.253,10
75	<b>Nilai Penyusutan</b>		
76	Penyusutan Aset Bergerak Daerah	Rp	(271.890.636.600,40)
77	Penyusutan Aset tidak Bergerak Daerah	Rp	(6.263.141.456.694,52)

Sumber: Badan Pengelolaan Keuangan dan Aset Daerah Kabupaten Bengkalis



# BAB XIII SEKTOR INFRASTRUKTUR TRANSPORTASI DAN KOMUNIKASI



**BIDANG STATISTIK DAN PERSANDIAN  
DINAS KOMUNIKASI,  
INFORMATIKA DAN STATISTIK  
KABUPATEN BENGKALIS**

Infrastruktur adalah semua struktur dan fasilitas dasar, baik fisik maupun sosial (misalnya bangunan, jalan, dan pasokan listrik) yang diperlukan untuk operasional kegiatan masyarakat atau perusahaan.

## **BAB XIII**

### **INFRASTRUKTUR, TRANSPORTASI DAN KOMUNIKASI**

#### **13.1 Infrastruktur**

Infrastruktur adalah semua struktur dan fasilitas dasar, baik fisik maupun sosial (misalnya bangunan, jalan, dan pasokan listrik) yang diperlukan untuk operasional kegiatan masyarakat atau perusahaan.

Infrastruktur juga bisa diartikan sebagai semua jenis fasilitas yang dibutuhkan oleh masyarakat umum untuk mendukung berbagai kegiatan masyarakat dalam kehidupan sehari-hari. Dengan kata lain, infrastruktur adalah semua fasilitas, baik fisik maupun non fisik yang dibangun oleh pemerintah maupun perorangan untuk memenuhi kebutuhan dasar masyarakat dalam lingkup sosial dan ekonomi.

Infrastruktur umumnya merujuk pada pembangunan fisik untuk fasilitas umum seperti; jalan raya, bandar udara, pelabuhan, listrik, telekomunikasi, air bersih, pengolahan limbah, rumah sakit, sekolah, dan lain sebagainya. Selain itu, infrastruktur juga merujuk pada hal teknis yang mendukung kegiatan ekonomi masyarakat, seperti; moda transportasi, distribusi barang dan jasa, dan lain-lain.

Berdasarkan Peraturan Presiden Republik Indonesia Nomo 38 Tahun 2015 tentang Kerjasama Pemerintah Dengan Badan Usaha Dalam Penyediaan Infrastruktur menimbang bahwa :

- a. Ketersediaan infrastruktur yang memadai dan berkesinambungan merupakan kebutuhan mendesak, untuk mendukung pelaksanaan pembangunan nasional dalam rangka meningkatkan perekonomian nasional, menyejahterakan rakyat, dan meningkat daya saing Indonesia dalam persaingan global;
- b. Untuk mempercepat pembangunan infrastruktur, perlu mengambil langkah-langkah yang komprehensif guna menciptakan iklim investasi, untuk mendorong keikutsertaan badan usaha dalam penyediaan infrastruktur dan layanan berdasarkan prinsi-prinsip usaha yang sehat;
- c. Untuk mendorong dan meningkatkan kerjasama antara pemerintah dan badan usaha dalam penyediaan infrastruktur dan layanan sosial, diperlukan pengaturan guna melindungi dan menjaga kepentingan konsumen masyarakat, dan badan usaha secara berkeadilan.

Berikut ini gambaran pembangunan infrastruktur secara umum yang ada di Kabupaten Bengkalis.



### 13.1.1 Perumahan dan Permukiman

**Tabel 13.1.1 Jumlah Perumahan dan Permukiman Kabupaten Bengkulu Tahun 2019**

JENIS DATA	NILAI	SATUAN
(1)	(2)	(3)
Jumlah Rumah Layak Huni	71.588	Unit
Jumlah Rumah Tidak Layak Huni	4.927	Unit
Jumlah Rumah Bantuan Stimulan Perumahan Swadaya (BSPS)	100	Unit
Jumlah Rumah Untuk Masyarakat Berpenghasilan Rendah (MBR)	1.000	Unit
Kawasan Permukiman Kumuh		
Jumlah Kawasan Permukiman Kumuh	12 Kawasan	Kawasan
Luas Kawasan Permukiman Kumuh	180,33	ha
Jumlah Rumah Tangga Yang Tinggal di Kawasan Permukiman Kumuh	1.537	rumah tangga
Jumlah Bangunan Rumah	905	Unit

Sumber: Dinas Perumahan, Permukiman dan Pertanahan Kabupaten Bengkulu

### 13.1.2 Jalan dan Jembatan

**Tabel 13.1.2 Data Panjang Jalan Menurut Jenis Permukaan di Kabupaten Bengkulu Tahun 2017-2019**

No.	Jenis Data	Tahun		
		2017	2018	2019
(1)	(2)	(3)	(4)	(5)
1.	Diaspal	279,33 km	279,82 km	
2.	Beton	...	...	
3.	Kerikil	370,14 km	316,66 km	
4.	Tanah	260,21 km	245,10 km	
5.	Tidak Dirinci	575,95 km	415,53 km	

Sumber: Badan Pusat Statistik (BPS) Kabupaten Bengkulu

**Tabel 13.1.3 Data Panjang Jalan Menurut Kondisi Jalan di Kabupaten Bengkulu Tahun 2017-2019**

No.	Jenis Data	Tahun	
		2017	2018
(1)	(2)	(3)	(4)
1.	Baik	571,74 km	452,10 km
2.	Sedang	287,32 km	134,66 km
3.	Rusak	183,80 km	218,07 km
4.	Rusak Berat	442,93 km	452,28 km
5.	Tidak Dirinci	...	...

Sumber: Badan Pusat Statistik (BPS) Kabupaten Bengkulu

**Tabel 13.1.4 Data Jembatan Di Kabupaten Bengkulu Tahun 2017-2019**

No.	Jenis Data	Tahun	
		2017	2018
(1)	(2)	(3)	(4)
1.	<b>Jembatan</b>		
	Baik	7 Unit	6 Unit
2.	<b>Kondisi Jembatan</b>		
	Baik	397 Meter	66 Meter

Sumber: Dinas Pekerjaan Umum dan Penataan Ruang Kabupaten Bengkulu

## 13.2 Transportasi

Transportasi merupakan sebuah alat atau kendaraan yang digunakan untuk memperpendek waktu dalam menempuh jarak antara suatu daerah dengan daerah lainnya. Dengan adanya transportasi dimaksudkan untuk meningkatkan *mobilitas* atau gerak barang, manusia, dan informasi. *Mobilitas* adalah gerak pemindahan barang dari suatu tempat ke tempat lain. Adapun *mobilitas* informasi adalah kecepatan sampainya informasi kepada orang lain. Dengan *mobilitas*, berarti memantapkan pemasaran dan penyaluran barang ke seluruh wilayah Indonesia ataupun ke luar negeri. Untuk mencapai sasaran perhubungan tersebut maka digunakanlah sarana alat perangkutan atau alat transportasi.

**Tabel 13.2.1 Jumlah Bus Antar Kota Antar Provinsi (AKAP), Antar Kota Dalam Provinsi (AKDP), Antar Jemput Dalam Provinsi (AJDP) dan Antar Jemput Antar Provinsi (AJAP) di Kabupaten Bengkalis Tahun 2019**

No	Jenis Data	Satuan	2019	Keterangan
(1)	(2)	(3)	(4)	(6)
	<b>Transportasi Darat</b>			
	<b>Angkutan Jalan</b>			
1	Bus (AKAP)	Unit	19	PO PERWAKILAN
2	Bus (AKDP)	Unit	10	PO PERWAKILAN
3	Bus (AJDP)	Unit	15	PO PERWAKILAN
4	Bus (AJAP)	Unit	5	PO PERWAKILAN

Sumber: Dinas Perhubungan Kabupaten Bengkalis

**Tabel 13.2.2 Jumlah Jembatan Timbang di Kabupaten Bengkalis Tahun 2019**

Jenis Data	2019	Keterangan
(1)	(2)	(3)
Jembatan Timbang	3	1 (Satu) Di Balai Raja Kewenangan Pusat
		1 (Satu) Di Pelabuhan Penyeberangan Air Putih
		1 (Satu) Di Pelabuhan Penyeberangan Sei Selari

Sumber: Dinas Perhubungan Kabupaten Bengkalis

**Tabel 13.2.3 Jumlah Terminal di Kabupaten Bengkalis Tahun 2019**

Jenis Data	2019	Keterangan
(1)	(2)	(3)
<b>Terminal:</b>		
Terminal Kelas A	-	
Terminal Kelas B	-	
Terminal Kelas C	1	Lokasi Di Kecamatan Mandau

Sumber: Dinas Perhubungan Kabupaten Bengkalis

**Tabel 13.2.4 Jumlah Dermaga, Kapal dan Pelabuhan di Kabupaten Bengkalis Tahun 2019**

Jenis Data	Satuan	2019
(1)	(2)	(3)
<b>Angkutan Penyeberangan</b>		
Dermaga	Unit	4
Dermaga Komersial	Unit	0
Dermaga Perintis	Unit	0
Kapal Ferry	Unit	5
<b>Kapal</b>		
Kapal Barang	Kapal	0
Kapal Penumpang	Kapal	9
<b>Pelabuhan</b>		
Yang Diusahakan	Buah	2
Pelabuhan Non Peti Kemas	Buah	3
Pelabuhan Peti Kemas	Buah	-
Pelabuhan Semi Peti Kemas	Buah	-
Pelabuhan Yang Tidak Diusahakan	Buah	3

Sumber: Dinas Perhubungan Kabupaten Bengkalis



### 13.3 Komunikasi

Salah satu sektor yang masih memberikan kontribusi pada perekonomian nasional menurut data Badan Pusat Statistik salah satunya adalah sektor Komunikasi. Pertumbuhan pada sektor tersebut mencapai 10,8% pada sektor lainnya yang mengalami minus cukup dalam, pertumbuhan tersebut dinilai cukup baik.

**Tabel 13.3.1 Jumlah Menara Telekomunikasi / Base Tranceiver Station (BTS) Yang Memiliki Izin di Kabupaten Bengkalis s.d. Tahun 2019 (Unit)**

No.	Kecamatan	Jumlah Menara Telekomunikasi / BTS (Unit)
(1)	(2)	(3)
1	Bengkalis	46
2	Bantan	17
3	Bukit Batu	10
4	Mandau	88
5	Rupat	17
6	Rupat Utara	5
7	Siak Kecil	15
8	Pinggir	34
9	Bandar Laksamana	8
10	Talang Muandau	9
11	Bathin Solapan	50
<b>Kabupaten Bengkalis</b>		<b>299</b>

Sumber: Dinas Komunikasi, Informatika dan Statistik Kabupaten Bengkalis

**Tabel 13.3.2 Jumlah Cakupan Kegiatan Sosialisasi Desiminasi Informasi Pemerintah Daerah dan Layanan Komunikasi di Kabupaten Bengkulu**

No	Jenis Data	Kecamatan	Satuan	Tahun				Catatan
				2016	2017	2018	2019	
(1)	(2)	(3)	(4)	(5)	(6)	(7)	(8)	(9)
1.	Cakupan Kegiatan Sosialisasi Desiminasi Informasi Pemerintah Daerah	Bantan	Kelompok Informasi Masyarakat (KIM)	-	-	13	-	
		Bengkalis		-	-	7	-	
		Mandau		-	-	17	-	
		Pinggir		-	-	19	-	
		Bukit Batu		-	-	13	-	
		Siak Kecil		-	-	16	-	
		Rupat		-	-	-	16	
		Rupat Utara		-	-	-	8	
		Talang		-	-	-	9	
		Muandau		-	-	-	6	
		Bathin		-	-	-	6	
		Solapan						
Bandar								
Laksamana								
2.	Cakupan Layanan Telekomunikasi	Bantan	Desa	-	-	-	-	Jumlah Desa terlayani jaringan telpon kabel
		Bengkalis		-	-	-	4	
		Mandau		-	-	-	8	
		Pinggir		-	-	-	2	
		Bukit Batu		-	-	-	1	
		Siak Kecil		-	-	-	-	
		Rupat		-	-	-	-	
		Rupat Utara		-	-	-	-	
		Talang		-	-	-	1	
		Muandau		-	-	-	1	
		Bathin		-	-	-	1	
		Solapan						
Bandar								
Laksamana								
3.	Persentase Penduduk yang menggunakan HP/Telepon		%	-	-	-	89,7	
4.	Proporsi rumah tangga dengan akses internet			-	-	-	-	
5.	Proporsi rumah tangga yang memiliki computer pribadi			-	-	-	-	

Sumber: Dinas Komunikasi, Informatika dan Statistik Kabupaten Bengkulu

**Tabel 13.3.3 Persentase Perangkat Daerah Yang Telah Menggunakan E-mail Sanapati Dari BSSN di Kabupaten Bengkalis.**

KETERANGAN	2015	2016	2017	2018	2019	SATUAN	CATATAN
Persentase Perangkat Daerah yang telah menggunakan sandi dalam komunikasi Perangkat Daerah					27	%	12 Perangkat Daerah telah menggunakan email sanapati dari BSSN (11 Kecamatan dan Diskominfotik)

Sumber: Dinas Komunikasi, Informatika dan Statistik Kabupaten Bengkalis

### 13.4 Kendaraan Bermotor

**Tabel 13.4.1 Data Kendaraan Yang Membayar Pajak Kendaraan Bermotor (PKB) di UPT. Pengelolaan Pendapatan Bengkalis Menurut Jenis Kendaraan di Kabupaten Bengkalis Tahun 2019**

No	Bulan	Jenis Kendaraan (Unit)										
		Sedan	Jeep	Minibus	Microbus	Bus	Pick-up	Liht Truck	Truck	Roda 2	Roda 3	Total
(1)	(2)	(3)	(4)	(5)	(6)	(7)	(8)	(9)	(10)	(11)	(12)	(13)
1	Januari	10	28	312	7	-	49	1	45	2954	-	3406
2	Februari	4	12	215	6	1	41	1	12	2251	-	2543
3	Maret	7	16	204	1	1	48	7	22	2192	3	2501
4	April	4	18	230	7	-	47	4	28	218	2	558
5	Mei	5	12	293	4	-	46	2	38	2454	2	2856
6	Juni	4	18	182	1	-	34		25	2038	2	2304
7	Juli	5	20	250	1	-	51	4	35	3179	-	3545
8	Agustus	5	25	236	3	-	51	5	39	2979	3	3346
9	September	6	18	235	4	-	80	3	44	2605	3	2998
10	Oktober	10	21	240	1	-	69	1	35	2670	3	3050
11	November	5	23	279	7	-	79	10	28	2574	10	3015
12	Desember	11	26	400	13	1	83	5	49	3218	2	3808
<b>Jumlah</b>		<b>76</b>	<b>237</b>	<b>3076</b>	<b>55</b>	<b>3</b>	<b>678</b>	<b>43</b>	<b>400</b>	<b>29332</b>	<b>30</b>	<b>33930</b>

Sumber: UPT. Pengelolaan Pendapatan Bengkalis Badan Pendapatan Provinsi Riau



# BAB XIV SEKTOR TENAGA KERJA DAN TRANSMIGRASI



**BIDANG STATISTIK DAN PERSANDIAN  
DINAS KOMUNIKASI,  
INFORMATIKA DAN STATISTIK  
KABUPATEN BENGKALIS**

Penduduk Usia Kerja adalah penduduk yang berumur 15 tahun ke atas. Sedangkan angkatan kerja adalah penduduk usia kerja (15 tahun ke atas) yang bekerja, punya pekerjaan namun sementara tidak bekerja, dan pengangguran.



## BAB XIV TENAGA KERJA DAN TRANSMIGRASI

Pada Bab ini menyajikan tabel yang berkaitan dengan ketenagakerjaan dan transmigrasi. Pada ketenagakerjaan terdapat Usia Kerja, Angkatan Kerja, Tingkat Partisipasi Angkatan Kerja (TPAK) dan hal lain yang berkaitan dengan ketenagakerjaan.

Penduduk Usia Kerja adalah penduduk yang berumur 15 tahun ke atas. Sedangkan angkatan kerja adalah penduduk usia kerja (15 tahun ke atas) yang bekerja, punya pekerjaan namun sementara tidak bekerja, dan pengangguran.

Tingkat Partisipasi Angkatan Kerja (TPAK) adalah suatu indikator ketenagakerjaan yang memberikan gambaran tentang penduduk yang aktif secara ekonomi dalam kegiatan sehari-hari merujuk pada suatu waktu dalam periode survei.

### 14.1 Tenaga Kerja

**Tabel 14.1.1 Jumlah pencari kerja terdaftar dan rata-rata upah minimum di Kabupaten Bengkalis Tahun 2019**

No.	Kecamatan	Pencari Kerja Terdaftar			Rata - rata Upah Minimum (Rp)
		Laki-laki	Perempuan	Jumlah	
(1)	(2)	(3)	(4)	(5)	(6)
1	Bengkalis	178	137	315	3.261.357
2	Bantan	56	36	92	3.261.357
3	Bukit Batu	40	38	78	3.261.357
4	Mandau	470	391	861	3.261.357
5	Rupat	108	23	131	3.261.357
6	Rupat Utara	11	3	14	3.261.357
7	Siak Kecil	12	19	31	3.261.357
8	Pinggir	126	77	203	3.261.357
9	Bandar Laksamana	7	10	17	3.261.357
10	Talang Muandau	3	1	4	3.261.357
11	Bathin Solapan	259	155	414	3.261.357
<b>Kabupaten Bengkalis</b>		<b>1.270</b>	<b>890</b>	<b>2.160</b>	<b>3.261.357</b>

Sumber: Dinas Tenaga Kerja dan Transmigrasi Kabupaten Bengkalis

**Tabel 14.1.2 Jumlah tenaga kerja berdasarkan bidang dan kecamatan di Kabupaten Bengkalis Tahun 2019**

No.	Kecamatan	Bidang Pertanian, Kehutanan, Perkebunan dan Perikanan	Bidang Pertambangan dan Penggalian	Bidang Industri Pengolahan	Bidang Listrik, Gas dan Air	Bidang Bangunan
(1)	(2)	(3)	(4)	(5)	(6)	(7)
1	Bengkalis	0	6	0	4	0
2	Bantan	0	0	0	0	0
3	Bukit Batu	0	4	1	0	1
4	Mandau	21	130	5	5	1
5	Rupat	1	0	0	0	0
6	Rupat Utara	0	0	0	0	0
7	Siak Kecil	0	0	0	0	0
8	Pinggir	10	10	8	0	0
9	Bandar Laksamana	0	0	0	0	0
10	Talang Muandau	0	0	0	0	0
11	Bathin Solapan	0	0	0	0	0
<b>Jumlah</b>		<b>32</b>	<b>150</b>	<b>14</b>	<b>9</b>	<b>2</b>

Lanjutan Tabel 14.1.2 Jumlah tenaga kerja berdasarkan bidang dan kecamatan di Kabupaten Bengkalis Tahun 2019

No.	Kecamatan	Bidang Perdagangan Besar, Eceran, Rumah tangga dan Hotel	Bidang Angkutan, Pergudangan dan komunikasi	Bidang Keuangan, Asuransi, Usaha Sewa Bangunan, Tanah dan Jasa Perusahaan	Bidang Jasa Kemasyarakatan	Bidang Lainnya
(1)	(2)	(8)	(9)	(10)	(11)	(12)
1	Bengkalis	9	0	7	0	0
2	Bantan	0	0	0	0	0
3	Bukit Batu	0	1	10	1	5
4	Mandau	21	1	167	12	5
5	Rupat	1	0	3	0	1
6	Rupat Utara	0	0	0	0	0
7	Siak Kecil	0	0	0	0	0
8	Pinggir	2	1	3	3	0
9	Bandar Laksamana	0	0	0	0	0
10	Talang Muandau	0	0	0	0	0
11	Bathin Solapan	0	0	0	0	0
<b>Jumlah</b>		<b>33</b>	<b>3</b>	<b>190</b>	<b>16</b>	<b>11</b>

Sumber: Dinas Tenaga Kerja dan Transmigrasi Kabupaten Bengkalis

**Tabel 14.1.3 Jumlah angkatan kerja di Kabupaten Bengkulu Tahun 2019**

No.	Kecamatan	Jumlah Angkatan Kerja (orang)		
		Laki-Laki	Perempuan	Jumlah
(1)	(2)	(3)	(4)	(5)
1	Bengkalis	11	7	18
2	Bantan	1	1	2
3	Bukit Batu	0	0	0
4	Mandau	271	83	354
5	Rupat	12	6	18
6	Rupat Utara	2	3	5
7	Siak Kecil	0	0	0
8	Pinggir	50	9	59
9	Bandar Laksamana	0	0	0
10	Talang Muandau	0	0	0
11	Bathin Solapan	55	12	67
<b>Jumlah</b>		<b>402</b>	<b>121</b>	<b>523</b>

Sumber: Dinas Tenaga Kerja dan Transmigrasi Kabupaten Bengkulu

**Tabel 14.1.4 Jumlah pekerja berdasarkan tingkat pendidikan di Kabupaten Bengkulu Tahun 2019**

No.	Kecamatan	Jumlah pekerja (orang)						
		Tidak Bersekolah	Tamatan SD dan Sederajat	Tamatan SMP dan Sederajat	Tamatan SMA dan Sederajat	Tamatan Diploma I/II/III	Tamatan S1	Tamatan S2
(1)	(2)	(3)	(4)	(5)	(6)	(7)	(8)	(9)
1	Bengkalis	0	0	0	3	3	6	1
2	Bantan	0	0	0	1	1	0	0
3	Bukit Batu	0	1	0	43	13	21	0
4	Mandau	0	4	2	205	26	83	0
5	Rupat	0	0	0	0	1	6	0
6	Rupat Utara	0	0	0	2	1	2	0
7	Siak Kecil	0	0	0	0	0	0	0
8	Pinggir	0	8	7	32	3	3	0
9	Bandar Laksamana	0	0	0	0	0	0	0
10	Talang Muandau	0	0	0	0	0	0	0
11	Bathin Solapan	0	0	7	42	7	10	0
<b>Jumlah</b>		<b>0</b>	<b>13</b>	<b>16</b>	<b>328</b>	<b>55</b>	<b>131</b>	<b>1</b>

Sumber: Dinas Tenaga Kerja dan Transmigrasi Kabupaten Bengkulu



**Tabel 14.1.5 Jumlah pengangguran berdasarkan tingkat pendidikan di Kabupaten Bengkalis Tahun 2019 (orang)**

No.	Kecamatan	Jumlah Pengangguran (orang)						
		Tidak Bersekolah	Tamatan SD dan Sederajat	Tamatan SMP dan Sederajat	Tamatan SMA dan Sederajat	Tamatan Diploma I/II/III	Tamatan S1	Tamatan S2
(1)	(2)	(3)	(4)	(5)	(6)	(7)	(8)	(9)
1	Bengkalis	0	0	0	105	33	69	1
2	Bantan	0	0	1	23	14	23	0
3	Bukit Batu	0	0	0	0	50	0	0
4	Mandau	0	5	16	653	51	126	0
5	Rupat	0	0	0	31	6	10	0
6	Rupat Utara	0	0	0	4	1	2	0
7	Siak Kecil	0	0	0	16	11	0	0
8	Pinggir	0	19	9	128	15	17	0
9	Bandar Laksamana	0	0	1	10	4	0	0
10	Talang Muandau	0	0	1	0	0	0	0
11	Bathin Solapan	0	0	19	314	34	40	0
<b>Jumlah</b>		<b>0</b>	<b>24</b>	<b>47</b>	<b>1284</b>	<b>219</b>	<b>287</b>	<b>1</b>

Sumber: Dinas Tenaga Kerja dan Transmigrasi Kabupaten Bengkalis

**Tabel 14.1.6 Jumlah balai latihan kerja dan peserta latihan kerja di Kabupaten Bengkalis Tahun 2019**

No.	Kecamatan	Jumlah Balai Latihan Kerja (Balai)	Jumlah Lembaga Pelatihan Kerja Pemerintah (Lembaga)	Lembaga Pelatihan Kerja Swasta (Lembaga)
(1)	(2)	(3)	(4)	(5)
1	Bengkalis	0	0	1
2	Bantan	0	0	0
3	Bukit Batu	0	0	0
4	Mandau	1	0	3
5	Rupat	0	0	0
6	Rupat Utara	1	0	0
7	Siak Kecil	0	0	0
8	Pinggir	0	0	0
9	Bandar Laksamana	0	0	0
10	Talang Muandau	0	0	0
11	Bathin Solapan	0	0	1
<b>Jumlah</b>		<b>2</b>	<b>0</b>	<b>5</b>

Sumber: Dinas Tenaga Kerja dan Transmigrasi Kabupaten Bengkalis

**Tabel 14.1.7 Jumlah perusahaan yang mempekerjakan Warga Negara Asing dan Jumlah Pekerja Warga Negara Asing di Kabupaten Bengkalis Tahun 2019**

<b>No.</b>	<b>Kecamatan</b>	<b>Jumlah Perusahaan yang mempekerjakan Warga Negara Asing (Perusahaan)</b>	<b>Jumlah Pekerja Warga Negara Asing (Orang)</b>
<b>(1)</b>	<b>(2)</b>	<b>(3)</b>	<b>(4)</b>
1	Bengkalis	0	
2	Bantan	0	
3	Bukit Batu	0	
4	Mandau	14	1.193
5	Rupat	0	
6	Rupat Utara	0	
7	Siak Kecil	0	
8	Pinggir	6	
9	Bandar Laksamana	0	
10	Talang Muandau	0	
11	Bathin Solapan	0	
<b>Jumlah</b>		<b>20</b>	<b>1.193</b>

Sumber: Dinas Tenaga Kerja dan Transmigrasi Kabupaten Bengkalis

## 14.2 Transmigrasi

Transmigrasi adalah perpindahan penduduk secara sukarela untuk meningkatkan kesejahteraan dan menetap di kawasan transmigrasi yang diselenggarakan oleh Pemerintah. Transmigran adalah warga negara Republik Indonesia yang berpindah secara sukarela ke kawasan transmigrasi. Permukiman Transmigrasi adalah satu kesatuan permukiman atau bagian dari satuan permukiman yang diperuntukkan bagi tempat tinggal dan tempat usaha transmigran.

**Tabel 14.2.1 Pemukiman transmigrasi di Kabupaten Bengkalis Tahun 2019**

No.	Kecamatan	Jumlah Pemukiman Transmigrasi (Unit)	Luas Pemukiman Transmigrasi (Ha)	Jumlah Kepala Keluarga Transmigrasi (KK)
(1)	(2)	(3)	(4)	(5)
1	Bengkalis	0	0	0
2	Bantan	0	0	0
3	Bukit Batu	0	0	0
4	Mandau	0	0	0
5	Rupat	42	31.718	43
6	Rupat Utara	0	0	0
7	Siak Kecil	0	0	0
8	Pinggir	0	0	0
9	Bandar Laksamana	0	0	0
10	Talang Muandau	0	0	0
11	Bathin Solapan	0	0	0
<b>Jumlah</b>		<b>42</b>	<b>31.718</b>	<b>43</b>

Sumber: Dinas Tenaga Kerja dan Transmigrasi Kabupaten Bengkalis



**Buku Kompilasi Data Statistik Sektoral Kabupaten Bengkulu menjadi salah satu bagian penting dalam memberikan pelayanan informasi kepada masyarakat secara menyeluruh dan untuk kebutuhan Perencanaan. Pelaksanaan dan Evaluasi Pemerintah Kabupaten Bengkulu oleh karena itu Buku Kompilasi Data Statistik Sektoral Kabupaten Bengkulu ini disajikan seefektif mungkin. Upaya mencapai sasaran itu memerlukan data-data yang akurat, mutakhir, terpadu, mudah diakses dan dibagipakaikan juga sebagai acuan untuk pengambilan kebijaksanaan untuk peningkatan pembangunan Daerah Kabupaten Bengkulu.**



**DISUSUN OLEH :  
DINAS KOMUNIKASI, INFORMATIKA DAN STATISTIK  
KABUPATEN BENGKALIS  
TAHUN 2020**