

PROFIL KECAMATAN RUPAT



KABUPATEN BENGKALIS TAHUN 2019

CAMAT RUPAT



KHAIRUNAZRI, S.STP., M.PA

SEJARAH PULAU RUPAT

Jauh sebelum disebut dengan nama Rupal, dulunya pulau ini dikenal dengan kepulauan yang banyak ditumbuhi kayu perepat yang mana kayu perepat ini didapati di kelurahan Batu Panjang sekarang ini. Menurut cerita orang tua dulu asal mula nama Rupal itu di ambil dari nama pohon perepat tersebut dan sesuai perkembangan zaman nama pulau tersebut dinamakan Pulau Rupal.

Daerah ini pada awalnya adalah daerah di pesisir laut namun lambat laun menjadi daerah pemukiman yang kemudian dipindahkan ke daratan yang agak tinggi dari permukaan air. Ditempat ini dulunya jarang dikunjungi karena dikepulauan tersebut dikelilingi oleh lautan yang sulit untuk mendapatkan transportasi. Akan tetapi saat ini Rupal sudah dibentuk menjadi Kecamatan yang sudah berkembang dan mudah dikunjungi dengan menggunakan transportasi laut seperti Kapal ferry Roro, kapal Speed boat, dan Pompong.

Pada Tahun 1959-1963 Dumai masuk dalam wilayah Kecamatan Rupal, akan tetapi pada tahun 1964 Dumai berpisah dari Kecamatan Rupal karena pada saat ini Dumai akan dibentuk menjadi Kota Madya.

KATA PENGANTAR

Profil Kecamatan Rupal tahun 2019 merupakan publikasi tahunan yang diterbitkan oleh Kecamatan Rupal. Disadari bahwa publikasi ini belum sepenuhnya memenuhi harapan pihak pemakai data khususnya para perencana, namun diharapkan dapat membantu melengkapi penyusunan rencana pembangunan di Kecamatan Rupal.

Publikasi ini dapat terwujud berkat kerjasama dan bantuan dari berbagai pihak baik instansi pemerintah maupun swasta. Kepada semua pihak yang telah memberikan bantuan disampaikan penghargaan dan terimakasih yang sebesar-besarnya.

Walaupun publikasi ini telah disampaikan sebaik-baiknya, namun disadari masih ada kekurangan dan kesalahan yang terjadi. Untuk perbaikan publikasi ini, tanggapan dan saran yang bersifat konstruktif dari para pemakai sangat diharapkan.

Rupal, September 2019

CAMAT RUPAL

KHAIRUNAZRI, S.STP.,M.PA

DAFTAR ISI

Kata Pengantar.....	i
Daftar Isi.....	ii
Daftar Tabel.....	iii
Daftar Gambar.....	v
Sejarah Pulau Rupa.....	vi
1. Geografis	1
2. Pemerintahan	5
a. Pemerintahan Kecamatan	5
b. Kelembagaan Desa/Kelurahan	6
3. Penduduk	9
4. Sosial	11
a. Pendidikan	11
b. Sarana Kesehatan.....	17
c. Sarana Ibadah	18
5. Pertanian	19
6. Industri dan Perdagangan	22
7. Transportasi dan Pariwisata.....	24
a. Transportasi	24
b. Pariwisata.....	25
8. Keuangan	28

DAFTAR GAMBAR

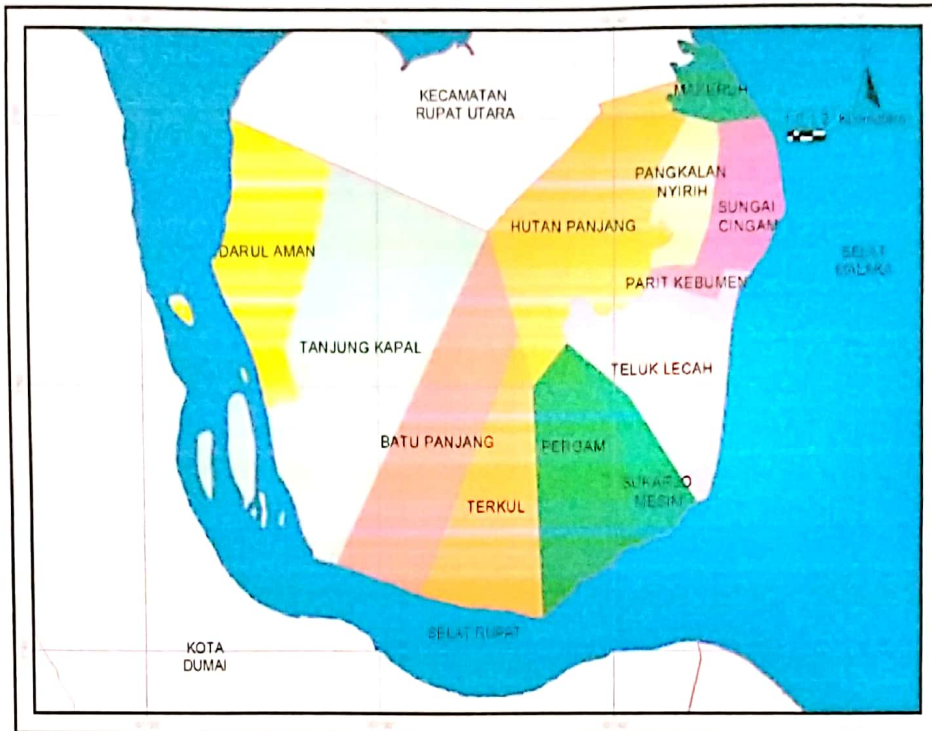
1. Gambar 1.1	Peta Wilayah KecamatanRupat.....	1
2. Gambar 1.2	Persentase (%) Luas Wilayah Kec. RupertMenurutDesa/ Kelurahan	2
3. Gambar 2.1	JumlahDusun, RT dan RW menurutDesa/KelurahanKecamatan Rupat	7
4. Gambar 3.1	JumlahPendudukKecamatanRupatDalam . TigaTahunTerakhir	9
5. Gambar 4.1	RasioMuridTerhadap Guru KecamatanRupatBerdasarkan JenjangPendidikan.....	11
6. Gambar 7.1	Kondisi Panjang Jalan Menurut Jenis Permukaan Jalan Kecamatan Rupat	25
7. Gambar 7.2	Peta Kecamatan Rupert dan Kawasan Wisata Pantai Kec. Rupert	25
8. Gambar 7.3	Wisata Pantai Ketapang di Desa Sungai Cingam	26
9. Gambar 7.4	Wisata Pantai Makeruh di Desa Makeruh.....	26
10. Gambar 7.5	Wisata Hutan Bakau di Desa Sukarjo Mesim	26
11. Gambar 7.6	Wisata Taman Rupert di Kelurahan Batu Panjang.....	27
12. Gambar 7.1	Wisata Pulau Payung di Kecamatan Rupert	27

DAFTAR TABEL

1. Tabel 1.1	Luas Wilayah KecamatanRupatMenurutDesa / Kelurahan	2
2. Tabel 1.2	JarakLurusAntaraDesa/Kelurahandengan.. PusatPemerintahan KecamatanRupat	3
3. Tabel 1.3	LetakGeografisDesa/KelurahanKec. Rupert	3
4. Tabel 1.4	TopografiDesa/KelurahanKec. Rupert	4
5. Tabel 1.5	Nama-nama Pulau di Kecamatan Rupert	4
6. Tabel 2.1	JumlahPegawai dan Staf Kantor Camat Rupert Dalam Struktur Pemerintahan Menurut Jenis Kelamin	5
7. Tabel 2.2	Jumlah Dusun, RT dan RW menurutDesa/KelurahanKecamatan Rupert	6
8. Tabel 2.3	JumlahPerangkatDesa/KelurahanKec. RupertBerdasarkan JenisKelamin	7
9. Tabel 2.4	JumlahDesa/KelurahanKec. RupertMenurutStatus Hukum.....	7
10. Tabel 2.5	JumlahDesa/KelurahanKec. RupertMenurutStatus Pemerintahan	8
11. Tabel 2.6	JumlahDesa/KelurahanKec. RupertMenurut. Status Klasifikasi	8
12. Tabel 3.1	JumlahPendudukKecamatanRupatMenurutDesa/Kelurahan ..9	
13. Tabel 3.2	JumlahPendudukKecamatanRupatDalamTigaTahunTerakhir9	
14. Tabel 3.3	JumlahKepadatanPendudukKecamatanRupatMenurut Desa/Kelurahan	10
15. Tabel 4.1	RasioMuridTerhadap Guru KecamatanRupatBerdasarkan JenjangPendidikan.....	11
16. Tabel 4.2	Jumlah TK KecamatanRupatMenurutDesa/Kelurahan.....	11
17. Tabel 4.3	JumlahMurid TK KecamatanRupatMenurut... Desa/Kelurahan	12
18. Tabel 4.4	Jumlah Guru TK KecamatanRupatMenurutDesa/Kelurahan....	12
19. Tabel 4.5	Jumlah SD KecamatanRupatMenurutDesa/Kelurahan	13
20. Tabel 4.6	JumlahMurid SD KecamatanRupatMenurut...Desa/Kelurahan	13
21. Tabel 4.7	Jumlah Guru SD KecamatanRupatMenurutDesa/Kelurahan....	13
22. Tabel 4.8	Jumlah MDTA, Muriddan Guru MDTA KecamatanRupat MenurutDesa/Kelurahan	14
23. Tabel 4.9	Jumlah SMP KecamatanRupatMenurutDesa/Kelurahan	14
24. Tabel 4.10	JumlahMurid SMP KecamatanRupatMenurutDesa/Kelurahan14	
25. Tabel 4.11	Jumlah Guru SMP KecamatanRupatMenurutDesa/Kelurahan15	
26. Tabel 4.12	Jumlah MTS KecamatanRupatMenurutDesa/Kelurahan	15
27. Tabel 4.13	JumlahMurid MTS KecamatanRupatMenurutDesa/Kelurahan	16
28. Tabel 4.14	Jumlah Guru MTS KecamatanRupatMenurut Desa/Kelurahan	16
29. Tabel 4.15	Jumlah SMA/MA/SMK Se- KecamatanRupat	16
30. Tabel 4.16	JumlahMurid SMA/MA/SMK Se- KecamatanRupat	16
31. Tabel 4.17	Jumlah Guru SMA/MA/SMK Se- KecamatanRupat	17
32. Tabel 4.18	JumlahSaranaKesehatan Di KecamatanRupat	17
33. Tabel 4.19	JumlahTenagaKesehatan Di KecamatanRupat	17
34. Tabel 4.20	JumlahPeserta KB PadaKlinik KB KecamatanRupat	18

35. Tabel 4.21	Jumlah Sarana Ibadah Kecamatan Rupal Menurut Desa/Kel.	18
36. Tabel 5.1	Potensi Pertanian Tanaman Pangan Kecamatan Rupal Menurut Desa/Kelurahan	19
37. Tabel 5.2	Potensi Pertanian Sayuran Kecamatan Rupal Menurut Desa/ Kelurahan	19
38. Tabel 5.3	Potensi Pertanian Buah-buahan Kecamatan Rupal Menurut Desa/ Kelurahan	20
39. Tabel 5.4	Potensi Perkebunan Kecamatan Rupal Menurut Desa/Kelurahan	20
40. Tabel 5.5	Potensi Peternakan Kecamatan Rupal Menurut Desa/Kelurahan	20
41. Tabel 5.6	Potensi Peternakan Unggas Kecamatan Rupal Menurut Desa/ Kelurahan	21
42. Tabel 5.7	Potensi Perikanan Kecamatan Rupal Menurut Desa/Kelurahan	21
43. Tabel 6.1	Potensi Industri Kecamatan Rupal Menurut Desa/Kelurahan ..	22
44. Tabel 6.2	Jumlah Fasilitas Perdagangan Kecamatan Rupal Menurut Desa/ Kelurahan	22
45. Tabel 6.3	Jumlah Fasilitas Akomodasi Kecamatan Rupal Menurut Desa/ Kelurahan	23
46. Tabel 7.1	Transportasi Yang Digunakan di Kecamatan Rupal Menurut Desa/ Kelurahan	24
47. Tabel 7.2	Kondisi Panjang Jalan Menurut Jenis Permukaan Jalan Kecamatan Rupal	24
48. Tabel 8.1	Jumlah Fasilitas Keuangan di Kecamatan Rupal Menurut Desa/ Kelurahan	28

BAB I GEOGRAFIS



Gambar 1.1 Peta Wilayah Kecamatan Rupert

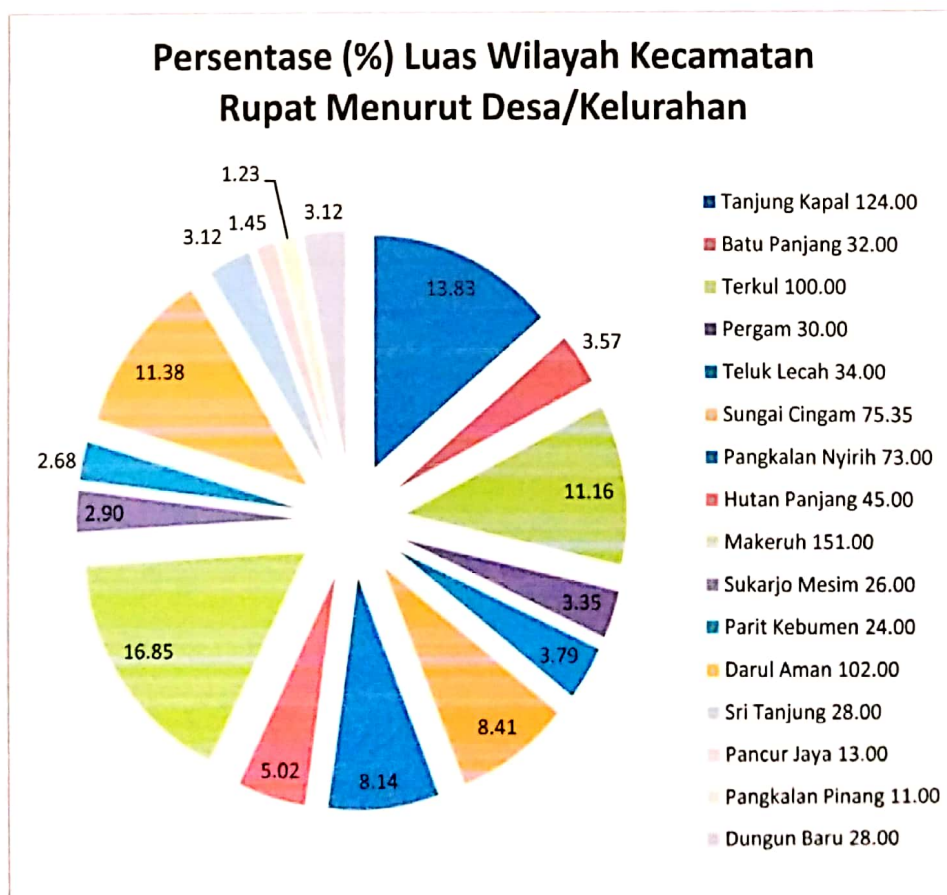
Kecamatan Rupert merupakan salah satu kecamatan yang termasuk dalam wilayah administrasi Kabupaten Bengkulu. Secara geografis kecamatan Rupert berbatasan dengan kecamatan Rupert Utara di sebelah utara, kabupaten Rohil di sebelah barat, kota Dumai di sebelah selatan, dan disebelah timur berbatasan dengan Selat Melaka dengan letak geografisnya berada pada 01°41'33,4" LU 101°30'48,8" BT.

- | | |
|---------------------------|----------------------------------|
| 1. Kel. Batu Panjang | : 01°42'53,9" LU 101°31'30,2" BT |
| 2. Kel. Tanjung Kapal | : 01°43'57,2" LU 101°27'54,7" BT |
| 3. Kel. Terkul | : 01°42'35,2" LU 101°32'27,2" BT |
| 4. Kel. Pergam | : 01°44'14,5" LU 101°39'59,2" BT |
| 5. Desa Teluk Lecah | : 01°32'18,0" LU 102°19'47,8" BT |
| 6. Desa Sungai Cingam | : 01°31'15,9" LU 102°25'35,6" BT |
| 7. Desa Pangk. Nyirih | : 01°28'18,9" LU 102°27'23,9" BT |
| 8. Desa Hutan Panjang | : 01°58'24,8" LU 101°41'33,4" BT |
| 9. Desa Sukarjo Mesim | : 01°44'55,2" LU 101°42'20,0" BT |
| 10. Desa Makeruh | : 02°01'15,1" LU 101°43'54,8" BT |
| 11. Desa Parit Kebumen | : 01°53'52,2" LU 101°42'48,5" BT |
| 12. Desa Darul Aman | : 01°50'03,5" LU 101°25'12,5" BT |
| 13. Desa Sri Tanjung | : 01°53'52,2" LU 101°42'48,5" BT |
| 14. Desa Dungun Baru | : - |
| 15. Desa Pangkalan Pinang | : - |
| 16. Desa Sri Tanjung | : - |

Luas wilayah kecamatan Rupert adalah ±896,35 km², dengan desa terluas adalah desa Makeruh sekitar ±151 km² atau sebesar 16,85% dari luas kecamatan Rupert secara keseluruhan. Dan desa terkecil adalah desa Pangkalan Pinang dengan luas ±11 km² atau sebesar 1,23% dari luas keseluruhan.

No.	Nama Desa / Kelurahan	Luas Wilayah (km ²)	Persentase (%)
1	Tanjung Kapal	124.00	13.83
2	Batu Panjang	32.00	3.57
3	Terkul	100.00	11.16
4	Pergam	30.00	3.35
5	Teluk Lecah	34.00	3.79
6	Sungai Cingam	75.35	8.41
7	Pangkalan Nyirih	73.00	8.14
8	Hutan Panjang	45.00	5.02
9	Makeruh	151.00	16.85
10	Sukarjo Mesim	26.00	2.90
11	Parit Kebumen	24.00	2.68
12	Darul Aman	102.00	11.38
13	Sri Tanjung	28.00	3.12
14	Pancur Jaya	13.00	1.45
15	Pangkalan Pinang	11.00	1.23
16	Dungun Baru	28.00	3.12
Jumlah		896.35	100.00

Tabel 1.1 Luas Wilayah Kecamatan Rupert Menurut Desa/Kelurahan



Gambar 1.2 Persentase (%) Luas Wilayah Kecamatan Rupert Menurut Desa/Kelurahan.

Jarak tempuh Desa/kelurahan ke Pusat pemerintahan Kecamatan Rupert yang paling jauh adalah desa Makeruh dengan jarak lurus ± 78 km, sedangkan Desa/kelurahan yang paling dekat dengan pusat Kecamatan Rupert adalah Kelurahan Batu Panjang dengan jarak ± 1 km.

No.	Nama Desa / Kelurahan	Jarak Lurus (km)
1	Tanjung Kapal	7.00
2	Batu Panjang	1.00
3	Terkul	4.00
4	Pergam	20.00
5	Teluk Lecah	48.00
6	Sungai Cingam	75.00
7	Pangkalan Nyirih	53.00
8	Hutan Panjang	56.00
9	Makeruh	78.00
10	Sukarjo Mesim	24.00
11	Parit Kebumen	50.00
12	Darul Aman	20.00
13	Sri Tanjung	30.00
14	Pancur Jaya	50.00
15	Pangkalan Pinang	55.00
16	Dungun Baru	55.00

Tabel 1.2 Jarak Lurus Antara Desa/Kelurahan dengan Pusat Pemerintahan Kecamatan Rupert

Berdasarkan posisinya letak geografis kecamatan Rupert, sebagian besar desa/kelurahan di kecamatan Rupert berada di pesisir pantai, hanya desa Parit Kebumen dan Pangkalan Pinang yang terletak di daratan serta desa Pangkalan Nyirih, Hutan Panjang, Dungun Baru, dan Pancur Jaya yang berada di daerah aliran Sungai.

Desa/Kelurahan	Pesisir/ Tepi Laut / Pantai	Lembah / Daerah Aliran Sungai	Lereng / Punggung Bukit	Dataran
(1)	(2)	(3)	(4)	(5)
1. Tanjung Kapal	V	-	-	-
2. Batu Panjang	V	-	-	-
3. Terkul	V	-	-	-
4. Pergam	V	-	-	-
5. Teluk Lecah	V	V	-	-
6. Sei Cingam	V	V	-	-
7. Pangkalan Nyirih	-	V	-	V
8. Hutan Panjang	-	V	-	V
9. Makeruh	V	-	-	-
10. Sukarjo Mesim	V	-	-	-
11. Parit Kebumen	-	-	-	V
12. Darul Aman	V	-	-	-
13. Sri Tanjung	V	-	-	-
14. Pancur Jaya	-	-	-	V
15. Pangkalan Pinang	-	-	-	V
16. Dungun Baru	-	V	-	V
Jumlah	10	5	-	6

Tabel 1.3 Letak Geografis Desa/Kelurahan Kecamatan Rupert.

Desa/Kelurahan	Datar	Berbukit
(1)	(2)	(3)
1. Tanjung Kapal	V	-
2. Batu Panjang	V	-
3. Terkul	V	-
4. Pergam	V	-
5. Teluk Lecah	V	-
6. Sei Cingam	V	-
7. Pangkalan Nyirih	V	-
8. Hutan Panjang	V	-
9. Makeruh	V	-
10. Sukarjo Mesim	V	-
11. Parit Kebumen	V	-
12. Darul Aman	V	-
13. Sri Tanjung	V	-
14. Pancur Jaya	V	-
15. Pangkalan Pinang	V	-
16. Dungun Baru	V	-
Jumlah	16	-

Tabel 1.4 Topografi Desa/Kelurahan Kecamatan Rupert.

Selain 16 Desa dan Kelurahan tersebut diatas, Kecamatan Rupert juga memiliki 6 Pulau kecil yang baru masuk kedalam kawasan wilayah Kecamatan Rupert. Yaitu Pulau Payung, Pulau Mampu, Pulau Rampang, dan Pulau Mentele yang masuk kedalam kawasan Kelurahan Tanjung Kapal. Kemudian Pulau Ketam dan Pulau Atung masuk kedalam kawasan Desa Darul Aman. Jarak Tempuh Pulau tersebut sekitar ± 25 menit atau ± 7 km dari kelurahan Tanjung Kapal dengan menggunakan transportasi Pompong melalui Laut.

No.	Nama Pulau	Kawasan
1	Pulau Payung	Kelurahan Tanjung Kapal
2	Pulau Mampu	
3	Pulau Rampang	
4	Pulau Mentele	
5	Pulau Ketam	Desa Darul Aman
6	Pulau Atung	

Tabel 1.5 Nama-Nama Pulau di Kecamatan Rupert.

BAB II PEMERINTAHAN

A. PEMERINTAHAN KECAMATAN

Tahun 2019 Pemerintah Kecamatan Rupert memiliki 19 orang Pegawai Negeri Sipil dan 28 orang Tenaga Honorer pada kantor Camat Rupert. Adapun nama dan susunan Pejabat pada pemerintahan kecamatan Rupert adalah sebagai berikut :

1. Camat Rupert : Khairunzari, S.STP, M.PA
2. Sekretaris Kecamatan : Refinor
3. Kasi Tata Pemerintahan : Muhammad Zaki Nashrul Haq, S.STP
4. Kasi PMD : Agafri, SE
5. Kasi Kesosbud : Noraini. H, S.HI
6. Kasi Pelayanan Umum : Nazaruddin, S.Pd
7. Kasi Trantib : -

No.	Struktur Pemerintah	Jenis Kelamin		Jumlah
		Laki-Laki	Perempuan	
1	Camat	1	-	1
2	Sekretaris Camat	1	-	1
3	Subbagian Perencanaan dan Program Umum			
	a. Kasubbag	-	1	1
	b. Staf	-	1	1
4	Subbagian Keuangan			
	a. Kasubbag	-	1	1
	b. Staf	-	2	2
5	Seksi Pemerintahan			
	a. Kasi	1	-	1
	b. Staf	2	3	5
6	Seksi PMD			
	a. Kasi	1	-	1
	b. Staf	1	3	4
7	Seksi Kesosbud			
	a. Kasi	-	1	1
	b. Staf	1	2	3
8	Seksi Pelayanan Umum			
	a. Kasi	1	-	1
	b. Staf	2	8	10
9	Seksi Trantib			
	a. Kasi	-	-	0
	b. Staf	12	2	14
Jumlah		23	24	47

Tabel 2.1 Jumlah Pegawai dan Staf Kantor Camat Rupert Dalam Struktur Pemerintahan Menurut Jenis Kelamin.

Kecamatan Rupert memiliki 7 Unit Instansi Vertikal terdiri dari Koramil, Polsek, KUA, Puskesmas Batu Panjang dan Teluk Lecah, Syahbandar, dan Petugas Sosial. Serta 16 Unit Instansi otonom yakni UPTD Pendidikan, UPTD Koperasi, UPTD Balai Latihan Sosial, UPTD Balai Penyuluhan Pertanian, UPTD Puskesmas, UPTD Pustaka, UPTD Bapenda, UPTD Pemberdayaan perempuan dan Perlindungan Anak, UPTD Kependudukan dan Pencatatan Sipil,

UPTD Workshop dan Alat Berat, UPTD Pengelola Sampah, UPTD Perumahan dan Permukiman, UPTD Tenaga Kerja dan Transmigrasi, UPTD Perindustrian dan Perdagangan, UPTD Perhubungan, dan UPTD Pemadam Kebakaran. Selain itu juga Kecamatan Rupert juga memiliki 5 unit instansi BUMN/BUMD yaitu PT. PLN, PDAM, Kantor Pos dan Giro, Bank BRI dan BANK Riau Kepri.

B. KELEMBAGAAN DESA/KELURAHAN

Kecamatan Rupert mempunyai 16 Desa /Kelurahan yang sudah definitif dari status hukumnya. Yang dimana Tanjung Kapal, Batu Panjang, Terkul, dan Pergam merupakan Kelurahan di Kecamatan Rupert. Sedangkan Teluk Lecah, Sungai Cingam, Pangkalam Nyirih, Hutan Panjang, Makeruh, Sukarjo mesim, Parit Kebumen, Darul Aman, Sri Tanjung, Pancur Jaya, Dungun Baru, dan Pangkalan Pinang merupakan Desa dari status pemerintahannya di Kecamatan Rupert. Berikut nama Lurah dan Kepala Desa di Kecamatan Rupert :

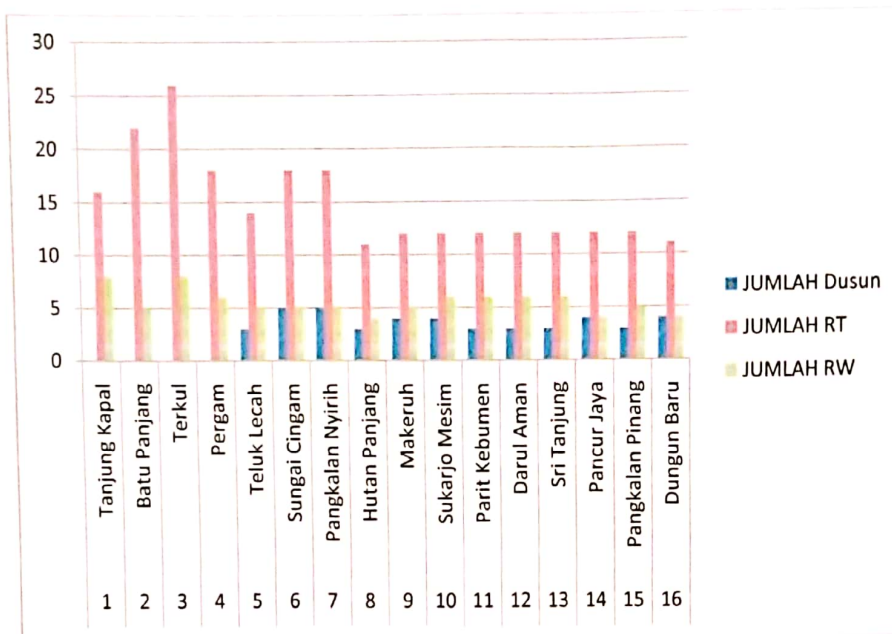
1. Kelurahan Batu Panjang : Zahidin, S.HI
2. Kelurahan Tanjung Kapal : Sisal, S.P
3. Kelurahan Terkul : Mujimin, S.Pd
4. Kelurahan Pergam : Hariadi, S.Sos, M.SI
5. Desa Teluk Lecah : Agafri, SE
6. Desa Sungai Cingam : Azman
7. Desa Pangkalan Nyirih : Mursalin, S.Pd
8. Desa Hutan Panjang : Amran
9. Desa Sukarjo Mesim : Khadir, S.Pd
10. Desa Makeruh : Dedi Sumantri
11. Desa Parit Kebumen : Sabaruddin
12. Desa Darul Aman : Pramujo Rosyid, S.HI
13. Desa Sri Tanjung : Abdul Malik
14. Desa Dungun Baru : Acheng, S.Pd
15. Desa Pangkalan Pinang : Bahari, S.Hum
16. Desa Pancur Jaya : Hasan Basri, ST

Sampai saat ini tahun 2019, Kecamatan Rupert memiliki 44 Dusun, 88 RW dan 238 RT dengan perangkat Desa/Kelurahan sebanyak 163 orang.

No.	Nama Desa / Kelurahan	JUMLAH		
		Dusun	RT	RW
1	Tanjung Kapal	-	16	8
2	Batu Panjang	-	22	5
3	Terkul	-	26	8
4	Pergam	-	18	6
5	Teluk Lecah	3	14	5
6	Sungai Cingam	5	18	5
7	Pangkalan Nyirih	5	18	5
8	Hutan Panjang	3	11	4
9	Makeruh	4	12	5
10	Sukarjo Mesim	4	12	6

11	Parit Kebumen	3	12	6
12	Darul Aman	3	12	6
13	Sri Tanjung	3	12	6
14	Pancur Jaya	4	12	4
15	Pangkalan Pinang	3	12	5
16	Dungun Baru	4	11	4
Jumlah		44	238	88

Tabel 2.2 Jumlah Dusun, RT dan RW Menurut Desa/Kelurahan Kecamatan Rupa.



Gambar 2.1 Jumlah Dusun, RT dan RW Menurut Desa/Kelurahan Kecamatan Rupa

No.	Nama Desa / Kelurahan	Perangkat Desa/Kelurahan		Jumlah
		Laki-Laki	Perempuan	
1	Tanjung Kapal	6	4	10
2	Batu Panjang	7	4	11
3	Terkul	7	5	12
4	Pergam	7	6	13
5	Teluk Lecah	9	1	10
6	Sungai Cingam	12	1	13
7	Pangkalan Nyirih	10	2	12
8	Hutan Panjang	10	1	11
9	Makeruh	6	2	8
10	Sukarjo Mesim	11	-	11
11	Parit Kebumen	8	-	8
12	Darul Aman	7	1	8
13	Sri Tanjung	7	1	8
14	Pancur Jaya	7	2	9
15	Pangkalan Pinang	9	-	9
16	Dungun Baru	10	-	10
Jumlah		133	30	163

Tabel 2.3 Jumlah Perangkat Desa/Kelurahan Kecamatan Rupa Berdasarkan Jenis Kelamin.

No.	Nama Desa / Kelurahan	Status Hukum			
		Definitif	Persiapan	UPT	PMT
1	Tanjung Kapal	v	-	-	-
2	Batu Panjang	v	-	-	-
3	Terkul	v	-	-	-
4	Pergam	v	-	-	-

5	Teluk Lecah	v	-	-	-
6	Sungai Cingam	v	-	-	-
7	Pangkalan Nyirih	v	-	-	-
8	Hutan Panjang	v	-	-	-
9	Makeruh	v	-	-	-
10	Sukarjo Mesim	v	-	-	-
11	Parit Kebumen	v	-	-	-
12	Darul Aman	v	-	-	-
13	Sri Tanjung	v	-	-	-
14	Pancur Jaya	v	-	-	-
15	Pangkalan Pinang	v	-	-	-
16	Dungun Baru	v	-	-	-
Jumlah		16	-	-	-

Tabel 2.4 Jumlah Desa/Kelurahan Kecamatan Rukat Menurut Status Hukum.

No.	Nama Desa / Kelurahan	Status Pemerintahan	
		Desa	Kelurahan
1	Tanjung Kapal	-	v
2	Batu Panjang	-	v
3	Terkul	-	v
4	Pergam	-	v
5	Teluk Lecah	v	-
6	Sungai Cingam	v	-
7	Pangkalan Nyirih	v	-
8	Hutan Panjang	v	-
9	Makeruh	v	-
10	Sukarjo Mesim	v	-
11	Parit Kebumen	v	-
12	Darul Aman	v	-
13	Sri Tanjung	v	-
14	Pancur Jaya	v	-
15	Pangkalan Pinang	v	-
16	Dungun Baru	v	-
Jumlah		12	4

Tabel 2.5 Jumlah Desa/Kelurahan Kecamatan Rukat Menurut Status Pemerintah.

No.	Nama Desa / Kelurahan	Klasifikasi		
		Swadaya	Swakarsa	Swasembada
1	Tanjung Kapal	-	v	-
2	Batu Panjang	-	v	-
3	Terkul	-	v	-
4	Pergam	-	v	-
5	Teluk Lecah	v	-	-
6	Sungai Cingam	v	-	-
7	Pangkalan Nyirih	v	-	-
8	Hutan Panjang	v	-	-
9	Makeruh	v	-	-
10	Sukarjo Mesim	v	-	-
11	Parit Kebumen	v	-	-
12	Darul Aman	v	-	-
13	Sri Tanjung	v	-	-
14	Pancur Jaya	v	-	-
15	Pangkalan Pinang	v	-	-
16	Dungun Baru	v	-	-
Jumlah		12	4	-

Tabel 2.6 Jumlah Desa/Kelurahan Kecamatan Rukat Menurut Status Klasifikasi.

BAB III PENDUDUK

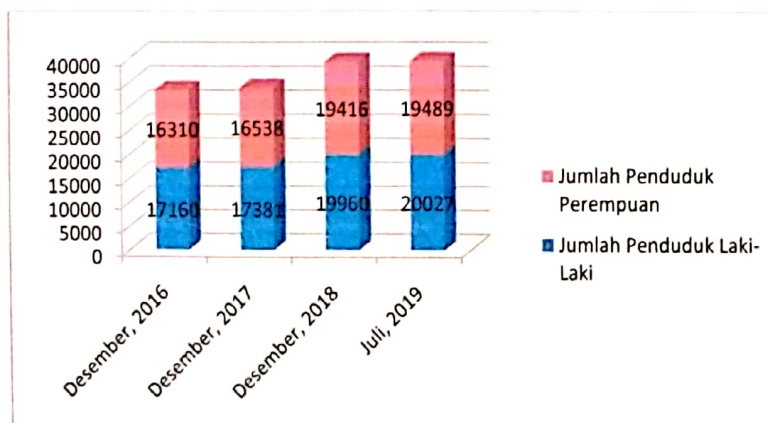
Jumlah Penduduk kecamatan Rupert pada Bulan Juli 2019 tercatat sebanyak 39.516 Jiwa, yang terdiri dari 20.027 Jiwa Laki-laki dan 19.489 Jiwa Perempuan. Sebelumnya pada tahun 2016 jumlah penduduk di kecamatan Rupert tercatat sebanyak 33.470 Jiwa, tahun 2017 sebanyak 33.919 Jiwa, dan pada tahun 2018 sebanyak 39.376 Jiwa. Dapat di lihat bahwa jumlah penduduk Kecamatan Rupert dalam 3 tahun terakhir ini mengalami peningkatan yang cukup tinggi.

No.	Nama Desa / Kelurahan	Jumlah Penduduk Bulan Juli 2019		Jumlah
		Laki-Laki	Perempuan	
1	Tanjung Kapal	2259	2217	4476
2	Batu Panjang	2867	2730	5597
3	Terkul	1920	1974	3894
4	Pergam	1443	1339	2782
5	Teluk Lecah	1183	1144	2327
6	Sungai Cingam	1516	1477	2993
7	Pangkalan Nyirih	1437	1384	2821
8	Hutan Panjang	1081	1241	2322
9	Makeruh	858	938	1796
10	Sukarjo Mesim	872	771	1643
11	Parit Kebumen	969	785	1754
12	Darul Aman	865	834	1699
13	Sri Tanjung	740	693	1433
14	Pancur Jaya	748	721	1469
15	Pangkalan Pinang	647	601	1248
16	Dungun Baru	622	640	1262
Jumlah		20027	19489	39516

Tabel 3.1 Jumlah Penduduk Kecamatan Rupert Menurut Desa/Kelurahan.

No.	Bulan / Tahun	Jumlah Penduduk		Jumlah
		Laki-Laki	Perempuan	
1	Desember, 2016	17160	16310	33470
2	Desember, 2017	17381	16538	33919
3	Desember, 2018	19960	19416	39376
4	Juli, 2019	20027	19489	39516

Tabel 3.2 Jumlah Penduduk Kecamatan Rupert dalam Tiga Tahun Terakhir.



Gambar 3.1 Jumlah Penduduk Kecamatan Rupert dalam Tiga Tahun Terakhir

Dengan luas wilayah kecamatan Rupert 896.35 km² dan jumlah penduduknya sebanyak 39.516 Jiwa, menghasilkan kepadatan penduduk sebesar 64 jiwa per km² yang artinya dalam setiap 1 km² dihuni sekitar ±64 orang.

No.	Nama Desa / Kelurahan	Jumlah Penduduk	Luas Wilayah (km ²)	Kepadatan Penduduk/km ²
1	Tanjung Kapal	4476	124	36
2	Batu Panjang	5597	32	175
3	Terkul	3894	100	39
4	Pergam	2782	30	93
5	Teluk Lecah	2327	34	68
6	Sungai Cingam	2993	75	40
7	Pangkalan Nyirih	2821	73	39
8	Hutan Panjang	2322	45	52
9	Makeruh	1796	151	12
10	Sukarjo Mesim	1643	26	63
11	Parit Kebumen	1754	24	73
12	Darul Aman	1699	102	17
13	Sri Tanjung	1433	28	51
14	Pancur Jaya	1469	13	113
15	Pangkalan Pinang	1248	11	113
16	Dungun Baru	1262	28	45
Jumlah		39516	896.35	64

Tabel 3.3 Jumlah Kepadatan Penduduk Kecamatan Rupert Menurut Desa/Kelurahan.

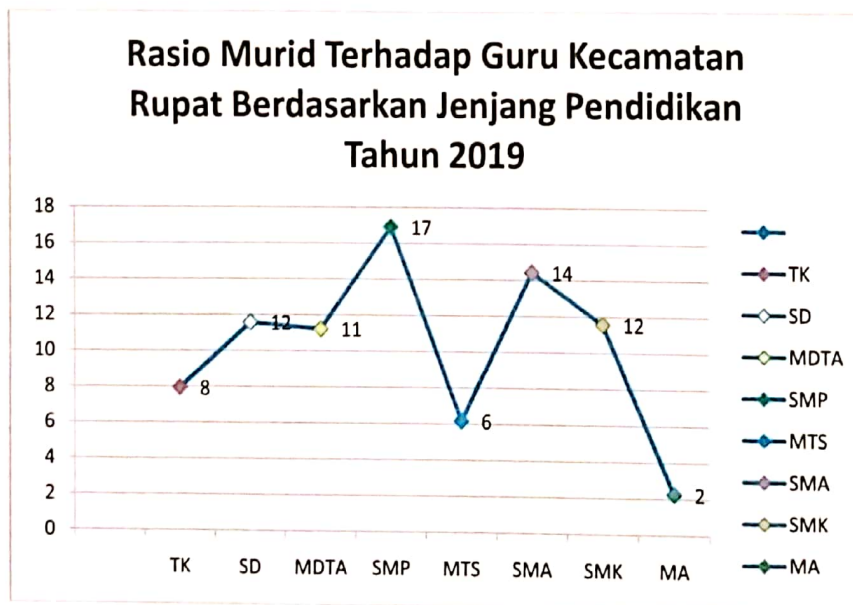
BAB IV SOSIAL

A. PENDIDIKAN

Pada Tahun 2019 Kecamatan Rupert memiliki 16 TK, 34 SD, 10 SMP, 5 SMA, dan 1 SMK. Selain itu Kecamatan Rupert juga memiliki 33 MDTA, 6 MTS, dan 4 MA yang tersebar di Desa/Kelurahan se Kecamatan Rupert. Jika dilihat rasio Murid terhadap Guru yang ada di kecamatan rupert didapati bahwa TK memiliki rasio murid terhadap Guru sebesar 8, SD sebesar 12, MDTA 11, SMP 17, MTS 6, SMA 14, SMK, 12, dan MA sebesar 2. Hal ini berarti jika semakin besar rasio, maka semakin banyak murid yang harus dibimbing oleh seorang guru.

No.	Jenjang Pendidikan	Jumlah		Rasio
		Murid	Guru	
1	TK	540	68	8
2	SD	4917	425	12
3	MDTA	2313	206	11
4	SMP	1590	94	17
5	MTS	531	86	6
6	SMA	1154	80	14
7	SMK	220	19	12
8	MA	125	55	2

Tabel 4.1 Rasio Murid Terhadap Guru Kecamatan Rupert Berdasarkan Jenjang Pendidikan.



Gambar 4.1 Rasio Murid Terhadap Guru Kecamatan Rupert Berdasarkan Jenjang Pendidikan.

No.	Nama Desa / Kelurahan	Jumlah TK		
		Negeri	Swasta	Jumlah
1	Tanjung Kapal	-	1	1
2	Batu Panjang	1	2	3
3	Terkul	-	2	2
4	Pergam	-	1	1
5	Teluk Lecah	-	1	1
6	Sungai Cingam	-	1	1
7	Pangkalan Nyirih	-	1	1

8	Hutan Panjang	-	2	2
9	Makeruh	-	1	1
10	Sukarjo Mesim	-	1	1
11	Parit Kebumen	-	1	1
12	Darul Aman	-	1	1
13	Sri Tanjung	-	-	0
14	Pancur Jaya	-	-	0
15	Pangkalan Pinang	-	-	0
16	Dungun Baru	-	-	0
Jumlah		1	15	16

Tabel 4.2 Jumlah TK Kecamatan Rupal Menurut Desa/Kelurahan.

No.	Nama Desa / Kelurahan	Jumlah Murid TK		
		Negeri	Swasta	Jumlah
1	Tanjung Kapal		24	24
2	Batu Panjang	84	82	166
3	Terkul		44	44
4	Pergam		16	16
5	Teluk Lecah		61	61
6	Sungai Cingam		24	24
7	Pangkalan Nyirih		30	30
8	Hutan Panjang		63	63
9	Makeruh		16	16
10	Sukarjo Mesim		61	61
11	Parit Kebumen		24	24
12	Darul Aman		11	11
13	Sri Tanjung	-	-	0
14	Pancur Jaya	-	-	0
15	Pangkalan Pinang	-	-	0
16	Dungun Baru	-	-	0
Jumlah		84	456	540

Tabel 4.3 Jumlah Murid TK Kecamatan Rupal Menurut Desa/Kelurahan.

No.	Nama Desa / Kelurahan	Jumlah Guru TK		
		Negeri	Swasta	Jumlah
1	Tanjung Kapal	-	4	4
2	Batu Panjang	8	4	12
3	Terkul	-	6	6
4	Pergam	-	4	4
5	Teluk Lecah	-	4	4
6	Sungai Cingam	-	4	4
7	Pangkalan Nyirih	-	9	9
8	Hutan Panjang	-	9	9
9	Makeruh	-	5	5
10	Sukarjo Mesim	-	4	4
11	Parit Kebumen	-	4	4
12	Darul Aman	-	3	3
13	Sri Tanjung	-	-	0
14	Pancur Jaya	-	-	0
15	Pangkalan Pinang	-	-	0
16	Dungun Baru	-	-	0
Jumlah		8	60	68

Tabel 4.4 Jumlah Guru TK Kecamatan Rupal Menurut Desa/Kelurahan.

No.	Nama Desa / Kelurahan	Jumlah SD		
		Negeri	Swasta	Jumlah
1	Tanjung Kapal	4	-	4
2	Batu Panjang	4	-	4
3	Terkul	4	-	4
4	Pergam	1	-	1
5	Teluk Lecah	2	-	2
6	Sungai Cingam	3	-	3
7	Pangkalan Nyirih	2	-	2
8	Hutan Panjang	1	2	3
9	Makeruh	1	-	1
10	Sukarjo Mesim	1	-	1
11	Parit Kebumen	1	-	1
12	Darul Aman	2	1	3
13	Sri Tanjung	1	-	1
14	Pancur Jaya	1	1	2
15	Pangkalan Pinang	1	-	1
16	Dungun Baru	1	-	1
Jumlah		30	4	34

Tabel 4.5 Jumlah SD Kecamatan Rupaat Menurut Desa/Kelurahan.

No.	Nama Desa / Kelurahan	Jumlah Murid SD		
		Negeri	Swasta	Jumlah
1	Tanjung Kapal	484	-	484
2	Batu Panjang	628	-	628
3	Terkul	577	-	577
4	Pergam	262	-	262
5	Teluk Lecah	290	-	290
6	Sungai Cingam	307	-	307
7	Pangkalan Nyirih	332	-	332
8	Hutan Panjang	62	225	287
9	Makeruh	178	-	178
10	Sukarjo Mesim	269	-	269
11	Parit Kebumen	187	-	187
12	Darul Aman	224	131	355
13	Sri Tanjung	154	-	154
14	Pancur Jaya	158	146	304
15	Pangkalan Pinang	130	-	130
16	Dungun Baru	173	-	173
Jumlah		4415	502	4917

Tabel 4.6 Jumlah Murid SD Kecamatan Rupaat Menurut Desa/Kelurahan.

No.	Nama Desa / Kelurahan	Jumlah Guru SD		
		Negeri	Swasta	Jumlah
1	Tanjung Kapal	52	-	52
2	Batu Panjang	67	-	67
3	Terkul	61	-	61
4	Pergam	16	-	16
5	Teluk Lecah	28	-	28
6	Sungai Cingam	29	-	29
7	Pangkalan Nyirih	31	-	31
8	Hutan Panjang	9	10	19
9	Makeruh	16	-	16
10	Sukarjo Mesim	15	-	15
11	Parit Kebumen	17	-	17
12	Darul Aman	12	10	22

13	Sri Tanjung	12	-	12
14	Pancur Jaya	6	7	13
15	Pangkalan Pinang	8	-	8
16	Dungun Baru	19	-	19
Jumlah		398	27	425

Tabel 4.7 Jumlah Guru SD Kecamatan Rupert Menurut Desa/Kelurahan.

No.	Nama Desa / Kelurahan	Jumlah MDTA		
		Jumlah Sekolah	Jumlah Murid	Jumlah Guru
1	Tanjung Kapal	3	187	25
2	Batu Panjang	4	311	22
3	Terkul	3	249	18
4	Pergam	3	156	17
5	Teluk Lecah	2	200	17
6	Sungai Cingam	3	197	21
7	Pangkalan Nyirih	3	340	19
8	Hutan Panjang	-	-	-
9	Makeruh	3	157	13
10	Sukarjo Mesim	2	157	12
11	Parit Kebumen	1	101	7
12	Darul Aman	2	105	10
13	Sri Tanjung	1	30	7
14	Pancur Jaya	1	46	6
15	Pangkalan Pinang	1	30	5
16	Dungun Baru	1	47	7
Jumlah		33	2313	206

Tabel 4.8 Jumlah MDTA, Murid dan Guru MDTA Kecamatan Rupert Menurut Desa/Kelurahan.

No.	Nama Desa / Kelurahan	Jumlah SMP		
		Negeri	Swasta	Jumlah
1	Tanjung Kapal	1	-	1
2	Batu Panjang	1	-	1
3	Terkul	-	-	0
4	Pergam	1	-	1
5	Teluk Lecah	1	-	1
6	Sungai Cingam	1	-	1
7	Pangkalan Nyirih	1	-	1
8	Hutan Panjang	-	-	0
9	Makeruh	1	-	1
10	Sukarjo Mesim	1	-	1
11	Parit Kebumen	-	-	0
12	Darul Aman	1	-	1
13	Sri Tanjung	-	-	0
14	Pancur Jaya	-	-	0
15	Pangkalan Pinang	-	-	0
16	Dungun Baru	1	-	1
Jumlah		10	0	10

Tabel 4.9 Jumlah SMP Kecamatan Rupert Menurut Desa/Kelurahan.

No.	Nama Desa / Kelurahan	Jumlah Murid SMP		
		Negeri	Swasta	Jumlah
1	Tanjung Kapal	151	-	151
2	Batu Panjang	299	-	299
3	Terkul	-	-	0

4	Pergam	149	-	149
5	Teluk Lecah	197	-	197
6	Sungai Cingam	99	-	99
7	Pangkalan Nyirih	363	-	363
8	Hutan Panjang	-	-	0
9	Makeruh	78	-	78
10	Sukarjo Mesim	113	-	113
11	Parit Kebumen	-	-	0
12	Darul Aman	60	-	60
13	Sri Tanjung	-	-	0
14	Pancur Jaya	-	-	0
15	Pangkalan Pinang	-	-	0
16	Dungun Baru	81	-	81
Jumlah		1590	0	1590

Tabel 4.10 Jumlah Murid SMP Kecamatan Rupert Menurut Desa/Kelurahan.

No.	Nama Desa / Kelurahan	Jumlah Guru SMP		
		Negeri	Swasta	Jumlah
1	Tanjung Kapal	5	-	5
2	Batu Panjang	12	-	12
3	Terkul	-	-	0
4	Pergam	12	-	12
5	Teluk Lecah	15	-	15
6	Sungai Cingam	13	-	13
7	Pangkalan Nyirih	10	-	10
8	Hutan Panjang	-	-	0
9	Makeruh	6	-	6
10	Sukarjo Mesim	10	-	10
11	Parit Kebumen	-	-	0
12	Darul Aman	7	-	7
13	Sri Tanjung	-	-	0
14	Pancur Jaya	-	-	0
15	Pangkalan Pinang	-	-	0
16	Dungun Baru	4	-	4
Jumlah		94	0	94

Tabel 4.11 Jumlah Guru SMP Kecamatan Rupert Menurut Desa/Kelurahan.

No.	Nama Desa / Kelurahan	Jumlah MTS		
		Negeri	Swasta	Jumlah
1	Tanjung Kapal	-	1	1
2	Batu Panjang	1	-	1
3	Terkul	-	1	1
4	Pergam	-	1	1
5	Teluk Lecah	-	-	0
6	Sungai Cingam	-	-	0
7	Pangkalan Nyirih	-	1	1
8	Hutan Panjang	-	-	0
9	Makeruh	-	-	0
10	Sukarjo Mesim	-	-	0
11	Parit Kebumen	-	1	1
12	Darul Aman	-	-	0
13	Sri Tanjung	-	-	0
14	Pancur Jaya	-	-	0
15	Pangkalan Pinang	-	-	0
16	Dungun Baru	-	-	0
Jumlah		1	5	6

Tabel 4.12 Jumlah MTS Kecamatan Rupert Menurut Desa/Kelurahan.

No.	Nama Desa / Kelurahan	Jumlah Murid MTS		
		Negeri	Swasta	Jumlah
1	Tanjung Kapal	-	83	83
2	Batu Panjang	120	-	120
3	Terkul	-	80	80
4	Pergam	-	34	34
5	Teluk Lecah	-	-	0
6	Sungai Cingam	-	-	0
7	Pangkalan Nyirih	-	129	129
8	Hutan Panjang	-	-	0
9	Makeruh	-	-	0
10	Sukarjo Mesim	-	-	0
11	Parit Kebumen	-	85	85
12	Darul Aman	-	-	0
13	Sri Tanjung	-	-	0
14	Pancur Jaya	-	-	0
15	Pangkalan Pinang	-	-	0
16	Dungun Baru	-	-	0
Jumlah		120	411	531

Tabel 4.13 Jumlah Murid MTS Kecamatan Rupert Menurut Desa/Kelurahan.

No.	Nama Desa / Kelurahan	Jumlah Guru MTS		
		Negeri	Swasta	Jumlah
1	Tanjung Kapal	-	16	16
2	Batu Panjang	13	-	13
3	Terkul	-	15	15
4	Pergam	-	10	10
5	Teluk Lecah	-	-	0
6	Sungai Cingam	-	-	0
7	Pangkalan Nyirih	-	16	16
8	Hutan Panjang	-	-	0
9	Makeruh	-	-	0
10	Sukarjo Mesim	-	-	0
11	Parit Kebumen	-	16	16
12	Darul Aman	-	-	0
13	Sri Tanjung	-	-	0
14	Pancur Jaya	-	-	0
15	Pangkalan Pinang	-	-	0
16	Dungun Baru	-	-	0
Jumlah		13	73	86

Tabel 4.14 Jumlah Guru MTS Kecamatan Rupert Menurut Desa/Kelurahan.

No.	Nama Jenjang Sekolah	Jumlah		Jumlah
		Negeri	Swasta	
1	SMA	4	1	5
2	MA	-	3	3
3	SMK	1	-	1
Jumlah		5	4	9

Tabel 4.15 Jumlah SMA/MA/SMK Se- Kecamatan Rupert.

No.	Nama Jenjang Sekolah	Jumlah Murid		Jumlah
		Negeri	Swasta	
1	SMA	666	488	1154
2	MA	-	125	125
3	SMK	220	-	220
Jumlah		886	613	1499

Tabel 4.16 Jumlah Murid SMA/MA/SMK Se- Kecamatan Rupert.

No.	Nama Jenjang Sekolah	Jumlah Guru		Jumlah
		Negeri	Swasta	
1	SMA	67	13	80
2	MA	-	55	55
3	SMK	19	-	19
Jumlah		86	68	154

Tabel 4.17 Jumlah Guru SMA/MA/SMK Se- Kecamatan Rupert.

B. SARANA KESEHATAN

Untuk sarana kesehatan Kecamatan Rupert memiliki 2 Puskesmas dan 5 Puskesmas Pembantu (Pustu), 6 Poskesdes, dan 4 Polindes. Selain itu juga terdapat 5 Praktek Dokter, 1 Praktek Bidan, dan 51 Posyandu yang tersebar di seluruh Desa/Kelurahan di Kecamatan Rupert. Dengan tenaga kesehatannya sebanyak 45 Orang, yaitu 8 orang Dokter Umum, 19 Bidan, 1 Apoteker dan 17 Perawat.

No.	Nama Desa / Kelurahan	Jumlah Sarana Kesehatan						
		Puskesmas	Pustu	Poskesdes	Polindes	Praktek Dokter	Praktek Bidan	Posyandu
1	Tanjung Kapal	-	-	1	1	-	-	6
2	Batu Panjang	1	-	-	-	-	-	7
3	Terkul	-	-	-	1	-	-	5
4	Pergam	-	1	1	-	-	-	5
5	Teluk Lecah	-	-	-	-	1	-	4
6	Sungai Cingam	-	-	-	1	-	-	5
7	Pangkalan Nyirih	-	-	1	-	2	-	1
8	Hutan Panjang	-	1	1	-	-	-	1
9	Makeruh	-	-	1	-	-	-	1
10	Sukarjo Mesim	-	1	-	-	-	-	4
11	Parit Kebumen	-	1	-	-	-	1	4
12	Darul Aman	-	1	-	1	-	-	3
13	Sri Tanjung	1	-	-	-	1	-	4
14	Pancur Jaya	-	-	-	-	1	-	-
15	Pangkalan Pinang	-	-	-	-	-	-	-
16	Dungun Baru	-	-	1	-	-	-	1
Jumlah		2	5	6	4	5	1	51

Tabel 4.18 Jumlah Sarana Kesehatan di Kecamatan Rupert.

No.	Tenaga Kesehatan	Jumlah
1	Dokter Umum	8
2	Bidan	19
3	Perawat	17
4	Apoteker	1
Jumlah		45

Tabel 4.19 Jumlah Tenaga Kesehatan di Kecamatan Rupert.

Selain itu Kecamatan Rupert juga memiliki 2 Klinik KB pada Puskesmas Kelurahan Batu Panjang dan Desa Teluk Lecah. Dengan Jumlah Peserta KB Aktif sebanyak 5.362 Orang dan Peserta KB Baru Sebanyak 542 orang.

No.	Nama Desa / Kelurahan	Jumlah		
		Klinik KB	Peserta KB Aktif	Peserta KB Baru
1	Tanjung Kapal	-	538	82
2	Batu Panjang	1	888	154
3	Terkul	-	276	24
4	Pergam	-	384	15
5	Teluk Lecah	1	325	30
6	Sungai Cingam	-	283	35
7	Pangkalan Nyirih	-	336	35
8	Hutan Panjang	-	76	31
9	Makeruh	-	363	26
10	Sukarjo Mesim	-	428	13
11	Parit Kebumen	-	282	27
12	Darul Aman	-	237	8
13	Sri Tanjung	-	214	9
14	Pancur Jaya	-	246	15
15	Pangkalan Pinang	-	302	16
16	Dungun Baru	-	184	22
Jumlah		2	5362	542

Tabel 4.20 Jumlah Peserta KB Pada Klinik KB Kecamatan Rupert.

C. SARANA IBADAH

Kecamatan Rupert memiliki 51 Masjid, 45 Mushola, 8 Gereja, dan 7 Vihara/Klenteng yang tersebar di seluruh Desa/Kelurahan.

No.	Nama Desa / Kelurahan	Jumlah Sarana Ibadah			
		Masjid	Mushola	Gereja	Klenteng
1	Tanjung Kapal	6	7	1	1
2	Batu Panjang	7	7	1	-
3	Terkul	6	5	-	-
4	Pergam	3	2	-	-
5	Teluk Lecah	4	3	-	-
6	Sungai Cingam	3	3	-	-
7	Pangkalan Nyirih	3	5	-	1
8	Hutan Panjang	1	-	3	1
9	Makeruh	3	3	-	1
10	Sukarjo Mesim	3	3	-	-
11	Parit Kebumen	3	5	-	-
12	Darul Aman	3	1	1	1
13	Sri Tanjung	3	-	-	-
14	Pancur Jaya	1	1	2	1
15	Pangkalan Pinang	1	-	-	-
16	Dungun Baru	1	-	-	1
Jumlah		51	45	8	7

Tabel 4.21 Jumlah Sarana Ibadah Kecamatan Rupert Menurut Desa/Kelurahan.

BAB V PERTANIAN

Kecamatan Rupert memiliki Potensi Pertanian yang cukup luas yang tersebar pada setiap Desa/Kelurahan yang ada di Kecamatan Rupert. Baik itu berupa Potensi Pertanian Tanaman Pangan, Potensi Pertanian Sayur-sayuran, Pertanian Buah-buahan, dan Potensi Perkebunan. Selain itu juga terdapat Potensi Peternakan, Peternakan Unggas, bahkan Perikanan.

No.	Nama Desa / Kelurahan	Potensi Pertanian Tanaman Pangan			
		Padi Sawah	Padi Ladang	Jagung	Ubi Kayu
1	Tanjung Kapal	v	-	v	v
2	Batu Panjang	v	-	v	v
3	Terkul	-	-	v	v
4	Pergam	-	-	v	v
5	Teluk Lecah	v	-	v	v
6	Sungai Cingam	v	v	-	v
7	Pangkalan Nyirih	-	v	v	
8	Hutan Panjang	-	v	-	-
9	Makeruh	v	v	-	-
10	Sukarjo Mesim	-	-	-	v
11	Parit Kebumen	-	v	-	v
12	Darul Aman	-	-	-	v
13	Sri Tanjung	-	-	-	v
14	Pancur Jaya	-	-	-	v
15	Pangkalan Pinang	-	-	-	v
16	Dungun Baru	-	-	-	v
Jumlah		5	5	6	14

Tabel 5.1 Potensi Pertanian Tanaman Pangan Kecamatan Rupert Menurut Desa/Kelurahan.

No.	Nama Desa / Kelurahan	Potensi Pertanian Sayuran				
		Kangkung	Kacang Panjang	Cabe Besar	Cabe Rawit	Ketimun
1	Tanjung Kapal	v	v	v	-	v
2	Batu Panjang	v	v	v	-	v
3	Terkul	-	-	v	-	-
4	Pergam	v	v	v	-	v
5	Teluk Lecah	-	v	v	-	-
6	Sungai Cingam	-	-	v	-	-
7	Pangkalan Nyirih	-	-	-	-	-
8	Hutan Panjang	-	-	-	-	-
9	Makeruh	-	-	-	-	-
10	Sukarjo Mesim	-	-	v	-	-
11	Parit Kebumen	-	-	-	-	-
12	Darul Aman	-	-	-	-	-
13	Sri Tanjung	-	-	-	v	-
14	Pancur Jaya	-	-	v	-	-
15	Pangkalan Pinang	-	-	-	-	-
16	Dungun Baru	-	-	-	-	-
Jumlah		3	4	8	1	3

Tabel 5.2 Potensi Pertanian Sayuran Kecamatan Rupert Menurut Desa/Kelurahan.

No.	Nama Desa / Kelurahan	Potensi Pertanian Buah-buahan						
		Durian	Mangga	Duku	Nanas	Pisang	Rambutan	Semangka
1	Tanjung Kapal	v	v	-	v	v	-	-
2	Batu Panjang	v	v	v	-	v	v	v
3	Terkul	v	v	v	-	v	-	-
4	Pergam	v	v	-	v	v	-	-
5	Teluk Lecah	v	v	-	-	v	-	-
6	Sungai Cingam	v	v	-	-	v	-	-
7	Pangkalan Nyirih	v	v	-	-	v	-	-
8	Hutan Panjang	v	v	-	-	v	-	-
9	Makeruh	v	v	-	-	v	-	-
10	Sukarjo Mesim	v	v	-	-	v	-	-
11	Parit Kebumen	v	v	-	-	v	-	-
12	Darul Aman	v	v	-	-	v	-	-
13	Sri Tanjung	v	v	-	-	v	-	-
14	Pancur Jaya	v	v	-	-	v	-	-
15	Pangkalan Pinang	v	v	-	-	v	-	-
16	Dungun Baru	v	v	-	-	v	-	-
Jumlah		16	16	2	2	16	1	1

Tabel 5.3 Potensi Pertanian Buah-buahan Kecamatan Rupa Menurut Desa/Kelurahan.

No.	Nama Desa / Kelurahan	Potensi Perkebunan					
		Karet	Kelapa Sawit	Kelapa	Sagu	Kopi	Pinang
1	Tanjung Kapal	v	v	v	v	v	v
2	Batu Panjang	v	v	v	v	v	v
3	Terkul	v	v	v	v	v	v
4	Pergam	v	v	v	v	v	v
5	Teluk Lecah	v	v	v	v	v	v
6	Sungai Cingam	v	v	v	v	v	v
7	Pangkalan Nyirih	v	v	v	v	v	v
8	Hutan Panjang	v	v	v	v	v	v
9	Makeruh	v	v	v	v	v	v
10	Sukarjo Mesim	v	v	v	v	v	v
11	Parit Kebumen	v	v	v	v	v	v
12	Darul Aman	v	v	v	v	v	v
13	Sri Tanjung	-	-	-	-	-	-
14	Pancur Jaya	-	-	-	-	-	-
15	Pangkalan Pinang	-	-	-	-	-	-
16	Dungun Baru	-	-	-	-	-	-
Jumlah		12	12	12	12	12	12

Tabel 5.4 Potensi Perkebunan Kecamatan Rupa Menurut Desa/Kelurahan.

No.	Nama Desa / Kelurahan	Potensi Peternakan			
		Sapi	Kerbau	Kambing	Babi
1	Tanjung Kapal	v	-	v	-
2	Batu Panjang	v	-	v	-
3	Terkul	v	v	v	-
4	Pergam	v	-	v	-
5	Teluk Lecah	v	-	v	-
6	Sungai Cingam	v	-	v	v
7	Pangkalan Nyirih	v	-	v	-
8	Hutan Panjang	v	-	v	v
9	Makeruh	v	-	v	-

10	Sukarjo Mesim	v	-	v	-
11	Parit Kebumen	v	-	v	-
12	Darul Aman	v	-	v	v
13	Sri Tanjung	v	-	-	-
14	Pancur Jaya	v	-	-	v
15	Pangkalan Pinang	v	-	-	-
16	Dungun Baru	v	-	-	v
Jumlah		16	1	12	5

Tabel 5.5 Potensi Peternakan Kecamatan Rupal Menurut Desa/Kelurahan.

No.	Nama Desa / Kelurahan	Potensi Peternakan Unggas			
		Ayam Kampung	Ayam Petelur	Ayam Pedaging	Itik Manila
1	Tanjung Kapal	v	-	v	v
2	Batu Panjang	v	-	v	v
3	Terkul	v	-	v	v
4	Pergam	v	-	-	v
5	Teluk Lecah	v	-	-	v
6	Sungai Cingam	v	-	-	v
7	Pangkalan Nyirih	v	-	v	v
8	Hutan Panjang	v	-	-	v
9	Makeruh	v	-	-	v
10	Sukarjo Mesim	v	-	v	v
11	Parit Kebumen	v	-	-	v
12	Darul Aman	v	-	-	-
13	Sri Tanjung	v	-	-	-
14	Pancur Jaya	v	-	-	-
15	Pangkalan Pinang	v	-	-	-
16	Dungun Baru	v	v	-	-
Jumlah		16	1	5	12

Tabel 5.6 Potensi Peternakan Unggas Kecamatan Rupal Menurut Desa/Kelurahan.

No.	Nama Desa / Kelurahan	Potensi Perikanan			
		Perikanan		Budidaya	
		Laut	Perairan Darat	Kolam	Tambak
1	Tanjung Kapal	v	v	v	v
2	Batu Panjang	v	v	v	v
3	Terkul	v	-	v	v
4	Pergam	v	v	v	-
5	Teluk Lecah	v	-	v	v
6	Sungai Cingam	v	-	v	v
7	Pangkalan Nyirih	v	-	v	-
8	Hutan Panjang	v	-	-	-
9	Makeruh	v	-	-	-
10	Sukarjo Mesim	v	-	-	v
11	Parit Kebumen	-	v	v	-
12	Darul Aman	v	v	v	-
13	Sri Tanjung	v	-	-	v
14	Pancur Jaya	v	-	v	v
15	Pangkalan Pinang	v	-	-	v
16	Dungun Baru	v	-	-	-
Jumlah		15	5	10	9

Tabel 5.7 Potensi Perikanan Kecamatan Rupal Menurut Desa/Kelurahan.

BAB VI INDUSTRI DAN PERDAGANGAN

Kecamatan Rupert memiliki Potensi Industri Kecil dengan pekerja dibawah 20 orang dan Industri Mikro yang pekerjanya berjumlah dibawah 5 orang yang ada pada Desa/Kelurahan di Kecamatan Rupert. Selain itu, Kecamatan Rupert juga memiliki Fasilitas Perdagangan yaitu 11 Pasar Tradisional, 2 Swalayan, 246 Toko/Warung Kelontong, serta Fasilitas Akomodasi yaitu 73 Warung/Kedai Makan & Minum, 7 Rumah Makan, dan 6 Penginapan.

No.	Nama Desa/Kelurahan	Potensi Industri	
		Industri Kecil (5-19 Pekerja)	Industri Mikro (1-4 Pekerja)
1	Tanjung Kapal	v	v
2	Batu Panjang	-	v
3	Terkul	-	v
4	Pergam	-	v
5	Teluk Lecah	-	v
6	Sungai Cingam	-	v
7	Pangkalan Nyirih	-	v
8	Hutan Panjang	-	v
9	Makeruh	-	v
10	Sukarjo Mesim	-	v
11	Parit Kebumen	-	v
12	Darul Aman	-	v
13	Sri Tanjung	-	v
14	Pancur Jaya	-	v
15	Pangkalan Pinang	-	v
16	Dungun Baru	-	v
Jumlah		1	16

Tabel 6.1 Potensi Industri Kecamatan Rupert Menurut Desa/Kelurahan.

No.	Nama Desa / Kelurahan	Jumlah Fasilitas Perdagangan		
		Pasar	Swalayan	Toko/ Warung Kelontong
1	Tanjung Kapal	1	-	15
2	Batu Panjang	1	2	10
3	Terkul	1	-	5
4	Pergam	1	-	21
5	Teluk Lecah	1	-	34
6	Sungai Cingam	1	-	12
7	Pangkalan Nyirih	1	-	31
8	Hutan Panjang	-	-	17
9	Makeruh	-	-	-
10	Sukarjo Mesim	1	-	20
11	Parit Kebumen	1	-	14
12	Darul Aman	1	-	17
13	Sri Tanjung	1	-	16
14	Pancur Jaya	-	-	13
15	Pangkalan Pinang	-	-	9
16	Dungun Baru	-	-	12
Jumlah		11	2	246

Tabel 6.2 Jumlah Fasilitas Perdagangan Kecamatan Rupert Menurut Desa/Kelurahan.

No.	Nama Desa / Kelurahan	Jumlah Fasilitas Akomodasi		
		Warung/ Kedai Makan & Minum	Rumah Makan	Penginapan
1	Tanjung Kapal	-	-	-
2	Batu Panjang	4	3	4
3	Terkul	8	-	-
4	Pergam	10	2	-
5	Teluk Lecah	3	1	-
6	Sungai Cingam	5	-	-
7	Pangkalan Nyirih	22	1	2
8	Hutan Panjang	-	-	-
9	Makeruh	-	-	-
10	Sukarjo Mesim	10	-	-
11	Parit Kebumen	2	-	-
12	Darul Aman	5	-	-
13	Sri Tanjung	3	-	-
14	Pancur Jaya	1	-	-
15	Pangkalan Pinang	-	-	-
16	Dungun Baru	-	-	-
Jumlah		73	7	6

Tabel 6.3 Jumlah Fasilitas Akomodasi Kecamatan Rupa Menurut Desa/Kelurahan.

BAB VII TRANSPORTASI DAN PARIWISATA

A. TRANSPORTASI

Alat transportasi di kecamatan Rupert melingkupi transportasi Darat dan Air. Karena wilayah kecamatan merupakan daerah Daratan, Aliran Sungai dan Pesisir. Untuk alat transportasi yang digunakan dalam wilayah Desa/Kelurahan terdapat tujuh Desa/Kelurahan yang menggunakan alat transportasi Darat dan lima Desa/Kelurahan menggunakan alat transportasi Darat dan Air. Sedangkan untuk alat transportasi antar Desa/Kelurahan hampir semua desa/kelurahan di Kecamatan Rupert menggunakan alat transportasi darat dan air, hanya desa Parit Kebumen dan Pangkalan Pinang yang bisa menggunakan alat transportasi Darat saja.

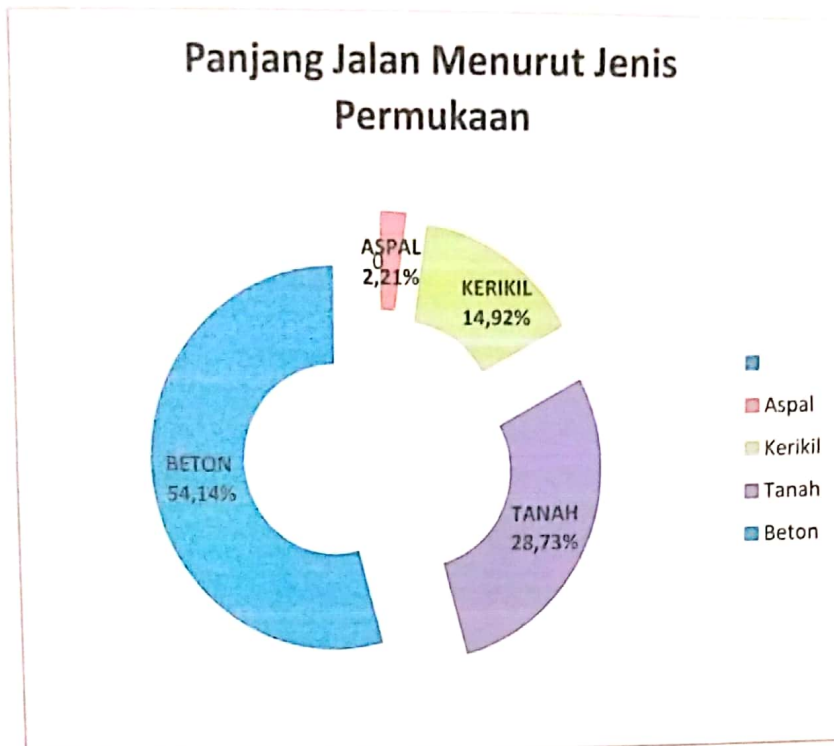
No.	Nama Desa / Kelurahan	Dalam Wilayah Desa/Kelurahan			Antar Desa/Kelurahan		
		Darat	Air	Darat & Air	Darat	Air	Darat & Air
1	Tanjung Kapal	-	-	v	-	-	v
2	Batu Panjang	v	-	-	-	-	v
3	Terkul	v	-	-	-	-	v
4	Pergam	v	-	-	-	-	v
5	Teluk Lecah	v	-	-	-	-	v
6	Sungai Cingam	-	-	v	-	-	v
7	Pangkalan Nyirih	-	-	v	-	-	v
8	Hutan Panjang	-	-	v	-	-	v
9	Makeruh	v	-	-	-	-	v
10	Sukarjo Mesim	v	-	-	-	-	v
11	Parit Kebumen	v	-	-	v	-	-
12	Darul Aman	-	-	v	-	-	v
13	Sri Tanjung	v	-	-	-	-	v
14	Pancur Jaya	v	-	-	-	-	v
15	Pangkalan Pinang	v	-	-	v	-	-
16	Dungun Baru	-	-	v	-	-	v
Jumlah		10	0	6	2	0	14

Tabel 7.1 Transportasi Yang Digunakan Di Kecamatan Rupert Menurut Desa/Kelurahan.

Untuk transportasi jalan darat berdasarkan data Profil Kecamatan Rupert tahun 2017, terdapat 14 km jalan Beton, dan 23 km jalan Kerikil dalam Kondisi Baik. Kondisi sebaliknya yaitu terdapat jalan Tanah sepanjang 40 km, 1 km Aspal, dan 22 Beton dalam kondisi Rusak Berat.

No.	Jenis Permukaan Jalan	Kondisi				Jumlah (km)	Persentase
		Baik (km)	Sedang (km)	Rusak (km)	Rusak Berat (km)		
1	Aspal	1	-	2	1	4	2,21
2	Kerikil	23	3	1	-	27	14,92
3	Tanah	-	4	8	40	52	28,73
4	Beton	14	46	16	22	98	54,14
Jumlah (km)		38	53	27	63	181	100,00

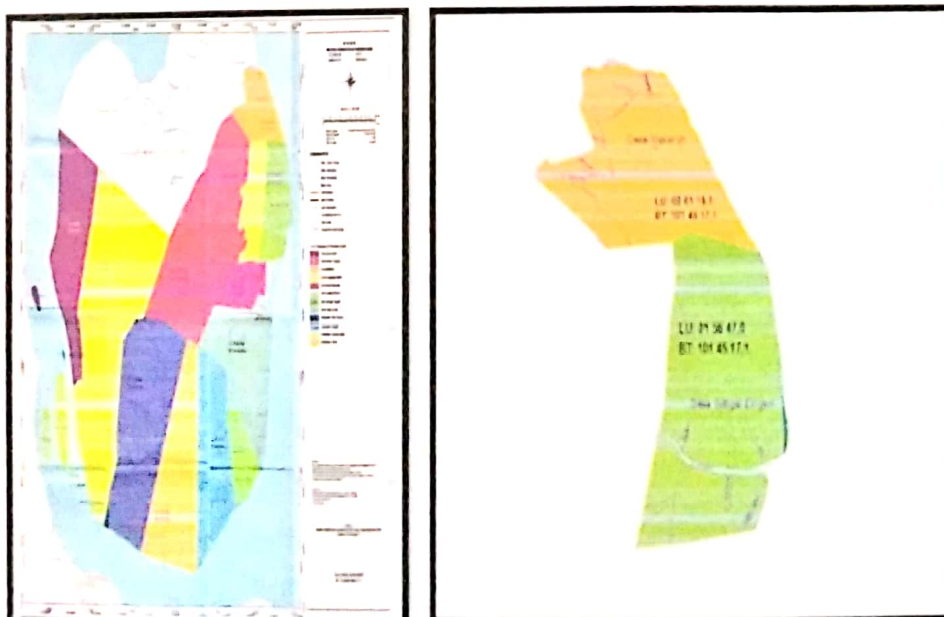
Tabel 7.2 Kondisi Panjang Jalan Menurut Jenis Permukaan Jalan Kecamatan Rupert.




Gambar 7.1 Kondisi Panjang Jalan Menurut Jenis Permukaan Jalan Kecamatan Rupert.

B. PARIWISATA


Sebagai daerah Pesisir Kecamatan Rupert di Kenal dengan Wisata Pantai yang sangat Indah. Melalui inilah, Pemerintah kecamatan Rupert ingin menjadikan Wilayah kecamatan Rupert ini sebagai Kawasan Wisata Kabupaten Bengkalis. Kawasan Wisata pantai ini terdapat di desa Sungai Cingam dan desa Makeruh. Selain itu juga terdapat Wisata Hutan Bakau di desa Sukarjo Mesim dan desa Darul Aman, serta Wisata Taman Rupert di Kelurahan Batu panjang tepatnya dalam kawasan Kantor Camat Rupert, dan Wisata Pulau Payung Kelurahan Tanjung Kapal.



Gambar 7.2 Peta Kecamatan Rupert dan Kawasan Wisata Pantai di Kecamatan Rupert.



Gambar 7.3 Wisata Pantai Ketapang di Desa Sungai Cingam.




Gambar 7.4 Wisata Pantai Makeruh di Desa Mekaruh.



Gambar 7.5 Wisata Hutan Bakau di Desa Sukarjo Mesim.



Gambar 7.6 Wisata Taman Rupa di Kelurahan Batu Panjang.



Gambar 7.7 Wisata Pulau Payung di Kelurahan Tanjung Kapal

BAB VIII KEUANGAN

Kecamatan Rupal memiliki fasilitas Keuangan berbentuk Bank Umum sebanyak 3, ATM 3, dan Koperasi sebanyak 10.

No.	Nama Desa / Kelurahan	Jumlah Fasilitas Keuangan		
		Bank Umum	ATM	Koperasi
1	Tanjung Kapal	-	-	2
2	Batu Panjang	2	2	3
3	Terkul	-	-	2
4	Pergam	-	-	-
5	Teluk Lecah	-	-	1
6	Sungai Cingam	-	-	-
7	Pangkalan Nyirih	1	1	-
8	Hutan Panjang	-	-	-
9	Makeruh	-	-	-
10	Sukarjo Mesim	-	-	-
11	Parit Kebumen	-	-	-
12	Darul Aman	-	-	2
13	Sri Tanjung	-	-	-
14	Pancur Jaya	-	-	-
15	Pangkalan Pinang	-	-	-
16	Dungun Baru	-	-	-
Jumlah		3	3	10

Tabel 8.1 Jumlah Fasilitas Keuangan di Kecamatan Rupal Menurut Desa/Kelurahan.