



KOMPILASI DATA STATISTIK SEKTORAL

KABUPATEN BENGKALIS TAHUN 2019
DAN 2020

**12 SEKTOR UTAMA
PEMBANGUNAN
DAERAH**



**BIDANG STATISTIK DAN PERSANDIAN
DINAS KOMUNIKASI, INFORMATIKA DAN STATISTIK
KABUPATEN BENGKALIS TAHUN 2021**



KOMPILASI DATA STATISTIK SEKTORAL

KABUPATEN BENGKALIS TAHUN 2019
DAN 2020

**12 SEKTOR UTAMA
PEMBANGUNAN
DAERAH**

**BIDANG STATISTIK DAN PERSANDIAN
DINAS KOMUNIKASI, INFORMATIKA DAN STATISTIK
KABUPATEN BENGKALIS TAHUN 2021**

TIM PENYUSUN

Pengarah

Adi Sutrisno, SE

Penanggung Jawab

Azmar, S.Kom., M.IP

Editor

H. Asip Alias Gholap, SH., MP

Pengolah Data

Defyriana, A.Md

Dian Turisna, A.Md

Dinda Siti Khairunnisa, A.Md.Kom

Martina, A.Md

Rajuna, S. Pdl

Robi Chandra, S.Si

Desain Grafis

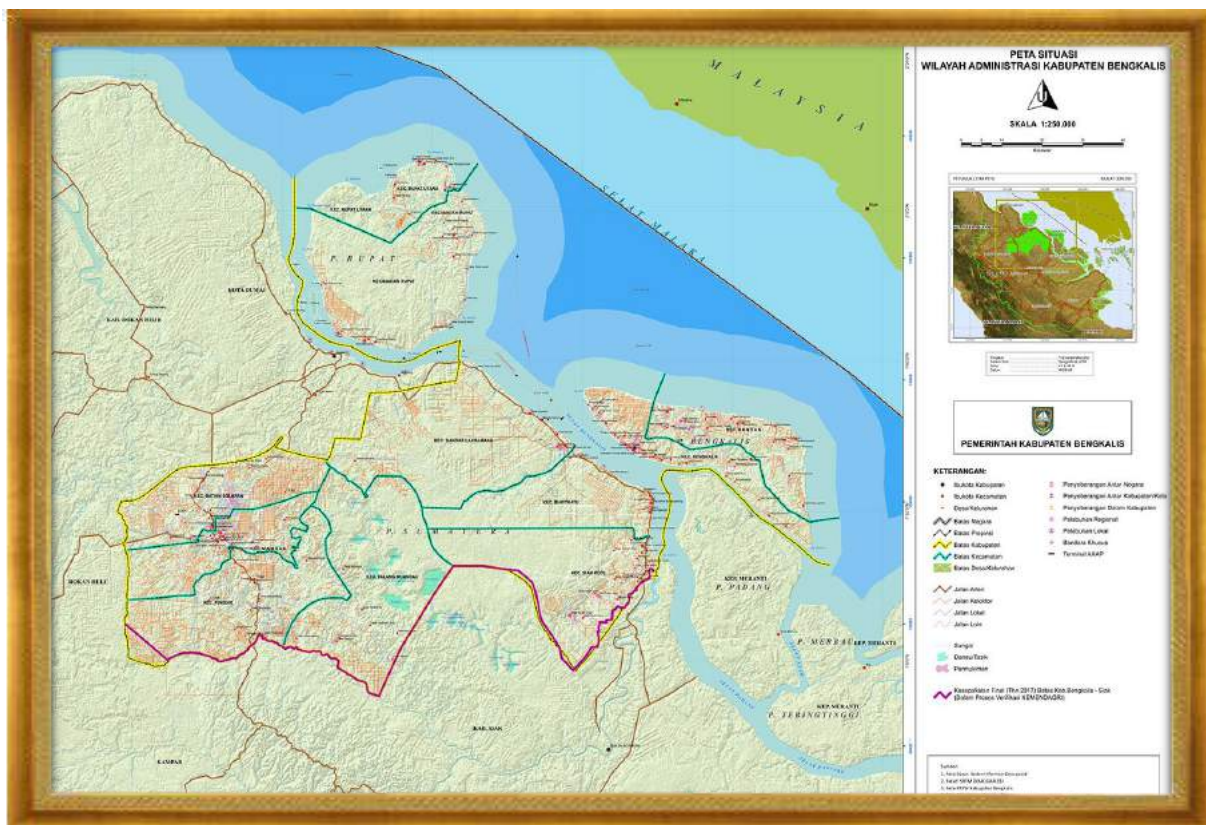
Agus Muhtar Baidowi

Safrina Surya Ningsih

LAMBANG KABUPATEN BENGKALIS



PETA WILAYAH KABUPATEN BENGKALIS



BUPATI DAN WAKIL BUPATI BENGKALIS



KASMARNI, S.SOS., MMP & H. BAGUS SANTOSO
Bupati & Wakil Bupati Bengkalis

**Plt. KEPALA DINAS KOMUNIKASI, INFORMATIKA DAN STATISTIK
KABUPATEN BENGKALIS**



ADI SUTRISNO, SE
**Plt. Dinas Komunikasi, Informatika, dan Statistik
Kabupaten Bengkalis**

VISI & MISI KABUPATEN BENGKALIS

"TERWUJUDNYA KABUPATEN BENGKALIS YANG BERMARWAH, MAJU DAN SEJAHTERA"

Visi :

1. **Bermarwah**, Bermakna: Suatu kondisi dimana masyarakatnya memiliki kebanggaan sebagai masyarakat yang bermartabat dengan terbentuknya karakter masyarakat berpengetahuan dan memiliki keunggulan kompetitif berdasarkan landasan keagamaan dan kebudayaan.
2. **Maju**, Bermakna: Suatu Kondisi Masyarakat yang Telah Terpenuhinya Semua Kebutuhan Baik Pangan, Sandang, Papan, Pendidikan, Kesehatan dan Pemanfaatan Teknologi, ditandai dengan Tingginya Pertumbuhan Ekonomi, Sumber Daya Manusia yang Kompetitif serta Masyarakat yang lebih Mandiri yang didukung oleh birokrasi pemerintah yang profesional dan berwibawa;
3. **Sejahtera**, Bermakna: Suatu Kondisi Masyarakat yang Telah Terpenuhinya Kebutuhan Dasar sebagai Wujud dari Pembangunan yang Adil dan Merata dan menyentuh semua Aspek Kehidupan yang ditandai dengan Tingkat Pendapatan yang Cukup, Rendahnya Angka Kemiskinan, Rendahnya Tingkat Kriminal serta Tingkat Kesehatan dan Pendidikan yang sangat baik;

Misi :

1. Mewujudkan Pengelolaan Potensi Keuangan Daerah, Sumber Daya Alam dan Sumber Daya Manusia yang Efektif dalam Memajukan Perekonomian.
2. Mewujudkan Reformasi Birokrasi serta Penguatan Nilai-nilai Agama dan Budaya Melayu Menuju Tata Kelola Pemerintahan Yang Baik dan Masyarakat yang Berkarakter.
3. Mewujudkan Penyediaan Infrastruktur yang Berkualitas dan Mengembangkan Potensi Wilayah Perbatasan untuk Kesejahteraan Rakyat.

KATA PENGANTAR

Puji dan syukur dipanjatkan kehadirat Allah SWT, dengan limpahan rahmat dan karunia-Nya sehingga Buku Kompilasi Data Statistik Sektoral Kabupaten Bengkalis Tahun 2020 telah selesai disusun dan Sholawat serta Salam untuk Junjungan kita, Nabi Besar Muhammad S.A.W. semoga kita mendapat syafaat dari Beliau di Yaumul Mahsyar kelak, Amin Ya Robbal Alamiin..

Buku Kompilasi Data Statistik Sektoral Kabupaten Bengkalis Tahun 2020, disusun setiap tahun oleh Dinas Komunikasi, Informatika, dan Statistik Kabupaten Bengkalis. Buku ini berisi data dan informasi tentang Data Statistik Sektoral yang dikumpulkan, dianalisa dan sebarluaskan oleh Dinas Komunikasi, Informatika, dan Statistik selaku walidata yang bersumber dari Perangkat Daerah Kabupaten Bengkalis dan Instansi Vertikal sebagai produsen data. Seperti halnya buku kompilasi data statistik sektoral sebelumnya, buku ini juga berisi tentang geografi dan data-data dari sektor-sektor pemerintahan dan aparatur, kependudukan, politik, hukum, dan HAM, sosial, pariwisata, budaya, dan olahraga, pendidikan, kesehatan, lingkungan hidup, pertanian, ekonomi dan keuangan, serta tenaga kerja dan transmigrasi.

Semoga Buku Kompilasi Data Statistik Sektoral Kabupaten Bengkalis Tahun 2020 ini dapat bermanfaat untuk kebutuhan perencanaan pembangunan baik bagi Perangkat Daerah maupun Instansi Pusat dan untuk kebutuhan pelayanan informasi publik.

Kami menyadari, buku ini tidak lepas dari keterbatasan dan kekurangan. Saran dan kritik yang membangun selalu diharapkan untuk penyempurnaan buku ini, sehingga setiap buku kompilasi data statistik sektoral yang akan disusun kedepannya menjadi lebih baik.

Terima kasih disampaikan kepada semua pihak yang telah membantu dan berkontribusi dalam penyusunan dan penerbitan Buku Kompilasi Data Statistik Sektoral Kabupaten Bengkalis Tahun 2020, Wassalamualaikum Warohmatullahi wabarokaatuh.

Bengkalis, 6 Desember 2021
Pit. KEPALA DINAS KOMUNIKASI,
INFORMATIKA DAN STATISTIHK
KABUPATEN BENGKALIS

ADI SUTRISNO, SE

Pembina

NIP. 19751218 201001 1 002

DAFTAR ISI

TIM PENYUSUN	ii
LAMBANG KABUPATEN BENGKALIS	iii
PETA WILAYAH KABUPATEN BENGKALIS	iv
BUPATI & WAKIL BUPATI BENGKALIS	v
Plt. KEPALA DINAS KOMUNIKASI, INFORMATIKA, DAN STATISTIK KABUPATEN BENGKALIS ..	vi
VISI & MISI	vii
KATA PENGANTAR	viii
DAFTAR ISI	ix
DAFTAR TABEL	xiii
DAFTAR GAMBAR	xxii
BAB I PENDAHULUAN	1
1.1 Latar Belakang	1
1.2 Tujuan	1
1.3 Sumber Data	2
BAB II GEOGRAFI	3
2.1 Letak dan Luas Wilayah	3
2.2 Flora dan Fauna	6
2.3 Iklim	6
2.4 Pertanahan	7
BAB III PEMERINTAHAN DAN APARATUR	2
3.1 Pemerintahan	2
3.2 Wilayah Administratif	2
3.3 Pemberdayaan Masyarakat dan Desa	3
3.4 Pegawai Negeri Sipil (PNS)	5
3.5 Tenaga Honor (K2)	22
BAB IV KEPENDUDUKAN, PENGENDALIAN PENDUDUK DAN KELUARGA BERENCANA	24
4.1 Penduduk	24
4.2 Keluarga Berencana (KB), Ibu Hamil, dan Bayi	33
BAB V POLITIK, HUKUM, DAN KEAMANAN	37
5.1 Politik	37
5.2 Dewan Perwakilan Rakyat Daerah (DPRD) Kabupaten Bengkalis	38

5.3	Hukum dan Keamanan	39
5.4	Satuan Pamong Praja Kabupaten Bengkalis	48
5.5	Kepolisian Resor Bengkalis	49
BAB VI SOSIAL		52
6.1	Rumah Tangga Fakir Miskin dan Penduduk Rawan Sosial	52
6.2	Agama	55
6.2.1	Sarana Ibadah	55
6.2.2	Jamaah Haji	55
6.3	Kebakaran Hutan, Lahan, dan Pemukiman	56
6.4	Kejadian Bencana Alam	57
BAB VII PARIWISATA, BUDAYA, DAN OLAHRAGA		60
7.1	Pariwisata	60
7.2	Kebudayaan	64
7.3	Pemudan dan Olahraga	65
BAB VIII PENDIDIKAN		67
8.1	Sekolah	68
8.1.1	Pendidikan Anak Usia Dini (PAUD)	68
8.1.2	Taman Kanak-Kanak (TK)	72
8.1.3	Sekolah Dasar (SD)	76
8.1.4	Sekolah Menengah Pertama (SMP)	81
8.1.5	Raudhatul Athfal (RA)	86
8.1.6	Madrasah Ibtidaiyah (MI)	86
8.1.7	Madrasah Tsanawiyah (MTs)	90
8.1.8	Madrasah Aliyah (MA)	94
8.2	Penelitian dan Pengembangan	98
8.3	Kunjungan dan Koleksi Buku	99
BAB IX KESEHATAN		101
9.1	Rumah Sakit Umum Daerah	102
9.1.1	Rumah Sakit Umum Daerah Bengkalis	102
9.1.2	Rumah Sakit Umum Daerah Kecamatan Mandau	106
9.2	Dokter dan Tenaga Kesehatan	110
9.3	Puskesmas dan Apotek	115
BAB X LINGKUNGAN HIDUP		123
10.1	Kasus Pencemaran Lingkungan Hidup	124
10.2	Kendaraan Operasional Dan Sarana Prasarana Persampahan	129

BAB XI PERTANIAN.....	136
11.1 Pertanian.....	136
11.1.1 Padi.....	137
11.1.2 Jagung.....	139
11.1.3 Kedelai.....	140
11.1.4 Kacang Tanah.....	141
11.1.5 Ubi Kayu.....	142
11.1.6 Ubi Jalar.....	143
11.1.7 Cabai.....	144
11.2 Peternakan.....	145
11.2.1 Ternak Kecil.....	145
11.2.2 Ternak Kerbau.....	147
11.2.3 Ternak Sapi Potong.....	148
11.2.4 Ayam Pedaging.....	149
11.2.5 Ayam Petelur.....	150
11.2.6 Ayam Buras.....	151
11.2.7 Itik.....	152
11.3 Ketahanan Pangan.....	153
11.4 Perikanan.....	154
BAB XII EKONOMI DAN KEUANGAN.....	165
12.1 Ekonomi.....	165
12.1.1 Perdagangan.....	166
12.2 Koperasi.....	168
12.2.1 Koperasi.....	168
12.2.2 Penanaman Modal.....	169
12.3 Keuangan Daerah.....	174
12.3.1 Pajak dan Retribusi Daerah.....	174
12.3.2 Keuangan dan Aset Daerah.....	181
BAB XIII INFRASTRUKTUR, TRANSPORTASI, DAN KOMUNIKASI.....	186
13.1 Infrastruktur.....	186
13.1.1 Perumahan dan Pemukiman.....	187
13.1.2 Jalan dan Jembatan.....	188
13.2 Transportasi.....	189
13.3 Komunikasi.....	191
13.4 Kendaraan Bermotor.....	193

BAB XIV TENAGA KERJA DAN TRANSMIGRASI.....	196
14.1 Tenaga Kerja	196
14.2 Transmigrasi	207

DAFTAR TABEL

Tabel 2.1.1	Luas Wilayah, Tinggi Dari Permukaan Laut (DPL), dan Jarak Ibu Kota Kecamatan ke Ibu Kota Kabupaten Menurut Kecamatan di Kabupaten Bengkulu Tahun 2020.....	4
Tabel 2.1.2	Jumlah Lokasi Prioritas Batas Negara dan Segmen Batas Wilayah Tahun 2019 - 2021	5
Tabel 2.4.1	Jumlah Luas Tanah Hak Milik, Jenis Hak Atas Tanah dan Kasus Sengketa Tahun 2019-2020	7
Tabel 3.2.1	Jumlah Desa, Kelurahan, Dusun, Rukun Warga (RW), Rukun Tetangga (RT) Kabupaten Bengkulu Tahun 2020	3
Tabel 3.3.1	Klasifikasi Desa Berdasarkan Indeks Pembangunan Daerah Tahun 2020	4
Tabel 3.3.2	Jumlah Lembaga dan Kelompok Masyarakat Desa yang aktif di Kabupaten Bengkulu Tahun 2019 dan 2020 (Lembaga)	4
Tabel 3.4.1	Jumlah Pegawai Negeri Sipil Menurut Jenis Kelamin di Kabupaten Bengkulu Tahun 2019 dan 2020	5
Tabel 3.4.2	Jumlah Pegawai Negeri Sipil Menurut Jenis Kelamin dan Kecamatan dalam Kabupaten Bengkulu Tahun 2019 dan 2020	6
Tabel 3.4.3	Jumlah Pegawai Negeri Sipil Menurut Jabatan dan Jenis Kelamin Menurut Kecamatan dalam Kabupaten Bengkulu Tahun 2019	7
Tabel 3.4.4	Jumlah Pegawai Negeri Sipil Menurut Jabatan dan Jenis Kelamin menurut Kecamatan dalam Kabupaten Bengkulu Tahun 2020	7
Tabel 3.4.5	Jumlah Pegawai Negeri Sipil Menurut Tingkat Pendidikan di Kabupaten Bengkulu Tahun 2019 dan 2020	8
Tabel 3.4.6	Jumlah Pegawai Negeri Sipil Menurut Tingkat Pendidikan dan Jenis Kelamin menurut Kecamatan dalam Kabupaten Bengkulu Tahun 2019	9
Tabel 3.4.7	Jumlah Pegawai Negeri Sipil Menurut Tingkat Pendidikan dan Jenis Kelamin menurut Kecamatan dalam Kabupaten Bengkulu Tahun 2020	11
Tabel 3.4.8	Jumlah Pegawai Negeri Sipil (PNS) Menurut Tingkat Kepangkatan dan Jenis Kelamin di Kabupaten Bengkulu Tahun 2018 – 2020	13
Tabel 3.4.9	Jumlah Pegawai Negeri Sipil (PNS) Menurut Tingkat Kepangkatan dan Jenis Kelamin menurut Kecamatan dalam Kabupaten Bengkulu Tahun 2019.....	14
Tabel 3.4.10	Jumlah Pegawai Negeri Sipil (PNS) Menurut Tingkat Kepangkatan dan Jenis Kelamin menurut Kecamatan dalam Kabupaten Bengkulu Tahun 2020.....	15
Tabel 3.4.11	Jumlah Pegawai Negeri Sipil (PNS) Menurut Jabatan Fungsional dan Kecamatan dalam Kabupaten Bengkulu Tahun 2019.....	16
Tabel 3.4.12	Jumlah Pegawai Negeri Sipil (PNS) Menurut Jabatan Fungsional dan Kecamatan dalam Kabupaten Bengkulu Tahun 2020	17
Tabel 3.4.13	Pegawai Negeri Sipil (PNS) Pensiun di Kabupaten Bengkulu	18
Tabel 3.4.14	Jumlah Pegawai Negeri Sipil (PNS) Pensiun Menurut Kecamatan dalam Kabupaten Bengkulu Tahun 2019 dan 2020.....	19
Tabel 3.4.15	Jumlah Peserta Diklat Kepemimpinan Menurut Kecamatan dalam Kabupaten Bengkulu Tahun 2019	20
Tabel 3.4.16	Jumlah Peserta Diklat Kepemimpinan Menurut Kecamatan dalam Kabupaten Bengkulu Tahun 2020	21
Tabel 3.5.1	Jumlah Tenaga Honorir (K2) Menurut Kecamatan di Kabupaten Bengkulu Tahun 2019 dan 2020	22
Tabel 4.1.1	Jumlah Penduduk Menurut Kecamatan, Jenis Kelamin, dan Sex Ratio di Kabupaten Bengkulu Tahun 2019	25

Tabel 4.1.2	Jumlah Penduduk Menurut Kecamatan, Jenis Kelamin, dan Sex Rasio di Kabupaten Bengkulu Tahun 2020	26
Tabel 4.1.3	Jumlah Penduduk Menurut Kelompok Umur, Jenis Kelamin, dan Rasio di Kabupaten Bengkulu Tahun 2019	26
Tabel 4.1.4	Jumlah Penduduk Menurut Kelompok Umur, Jenis Kelamin, dan Rasio di Kabupaten Bengkulu Tahun 2020	27
Tabel 4.1.5	Penduduk Menurut Kelompok Usia dan Kecamatan di Kabupaten Bengkulu Tahun 2019	27
Tabel 4.1.6	Penduduk Menurut Kelompok Usia dan Kecamatan di Kabupaten Bengkulu Tahun 2020	28
Tabel 4.1.7	Jumlah Kepadatan Penduduk Perkecamatan di Kabupaten Bengkulu (Orang/km ²) Tahun 2019 dan 2020	29
Tabel 4.1.8	Laju Pertumbuhan Penduduk Perkecamatan Kabupaten Bengkulu Tahun 2019 dan 2020	30
Tabel 4.1.9	Jumlah Akta yang Dikeluarkan Kabupaten Bengkulu Perkecamatan Tahun 2019	31
Tabel 4.1.10	Jumlah Akta yang Dikeluarkan Kabupaten Bengkulu Perkecamatan Tahun 2020	31
Tabel 4.1.11	KTP yang Dikeluarkan Kabupaten Bengkulu Perkecamatan Tahun 2019	32
Tabel 4.1.12	KTP yang Dikeluarkan Kabupaten Bengkulu Perkecamatan Tahun 2020	32
Tabel 4.2.1	Banyaknya Peserta KB Aktif Menurut Kecamatan dan Jenis Kontrasepsi di Kabupaten Bengkulu Tahun 2020	33
Tabel 4.2.2	Jumlah Klinik KB, Peserta KB Baru, dan Peserta KB Aktif di Kabupaten Bengkulu Tahun 2019	34
Tabel 4.2.3	Banyaknya Klinik, Peserta KB Baru, dan Peserta KB Aktif Menurut Kecamatan di Kabupaten Bengkulu Tahun 2020	34
Tabel 4.2.4	Jumlah Pasangan Usia Subur (PUS), Peserta KB Aktif dan PUS Peserta KB <i>Drop Out</i> berdasarkan kecamatan di Kabupaten Bengkulu Tahun 2019	35
Tabel 4.2.5	Banyaknya Peserta Pasangan Usia Subur (PUS) Akseptor KB, Presentase PUS Yang Menjadi Akseptor KB Per Kecamatan di Kabupaten Bengkulu Tahun 2020	35
Tabel 5.1.1	Jumlah Organisasi Kemasyarakatan (Ormas) yang Melaporkan Keberadaannya Pada Kesatuan Bangsa dan Politik Kabupaten Bengkulu Tahun 2020	38
Tabel 5.2.1	Jumlah Anggota DPRD Kabupaten Bengkulu Menurut Asal Partai Politik dan Jenis Kelamin Tahun 2019 dan 2020	38
Tabel 5.3.1	Jumlah Produk Hukum Kabupaten Bengkulu Tahun 2020	39
Tabel 5.3.2	Jumlah Produk Hukum Kabupaten Bengkulu	39
Tabel 5.3.3	Produk Hukum, Data Gugatan/Perkara dan Litigasi Kabupaten Bengkulu Tahun 2019 dan 2020	40
Tabel 5.3.4	Jumlah Kasus Tindak Kekerasan Terhadap Perempuan Menurut Jenis Kekerasan tiap Kecamatan di Kabupaten Bengkulu, Mei 2019	41
Tabel 5.3.5	Jumlah Kasus Tindak Kekerasan Terhadap Perempuan dan Anak Menurut Jenis Kekerasan tiap Kecamatan di Kabupaten Bengkulu Tahun 2020	42
Tabel 5.3.6	Tindak Kekerasan Terhadap Perempuan Menurut Jenis Kekerasan tiap kecamatan di Kabupaten Bengkulu, Mei 2019	44
Tabel 5.3.7	Jumlah Kasus Tindak Kekerasan Terhadap Perempuan dan Anak Menurut Jenis Kekerasan tiap Kecamatan di Kabupaten Bengkulu Tahun 2020	45
Tabel 5.3.8	Rekapitulasi Anak Berhadapan Dengan Hukum di Kabupaten Bengkulu 2019	47
Tabel 5.3.9	Rekapitulasi Anak Berhadapan Dengan Hukum di Kabupaten Bengkulu Tahun 2020	47
Tabel 5.3.10	Jumlah Status Hukum laki-laki dan Perempuan di Kabupaten Bengkulu Tahun 2020	48
Tabel 5.4.1	Jumlah Satuan Pamong Praja Kabupaten Bengkulu	48

Tabel 5.4.2	Jumlah Kasus yang ditangani Satuan Polisi Pamong Praja	48
Tabel 5.5.1	Data Statistik Polres Bengkulu Tahun 2019 dan 2020	49
Tabel 6.1.1	Jumlah Rumah Tangga Fakir Miskin Menurut Kecamatan di Kabupaten Bengkulu Tahun 2020	53
Tabel 6.1.2	Jumlah Penduduk Rawan Sosial dan Sarana Menurut Kecamatan di Kabupaten Bengkulu Tahun 2020	54
Tabel 6.2.1	Rumah Ibadah Kantor Kementerian Agama Kabupaten Bengkulu Tahun 2020.....	55
Tabel 6.2.2	Jumlah Jemaah Haji Kantor Kementerian Agama Kabupaten Bengkulu Tahun 2020	55
Tabel 6.3.1	Rekapitulasi Pemadam Kebakaran Hutan, Lahan dan Pemukiman Se-Kabupaten Bengkulu Periode Januari s/d Desember 2019	56
Tabel 6.3.2	Rekapitulasi Pemadam Kebakaran Hutan, Lahan dan Pemukiman Se-Kabupaten Bengkulu Periode Januari s/d Desember 2020	56
Tabel 6.4.1	Jumlah Lokasi dan Korban Bencana di Kabupaten Bengkulu Tahun 2019 dan 2020	57
Tabel 6.4.2	Kejadian Bencana Alam dan Kerusakan Rumah Akibat Bencana Alam Menurut Kecamatan di Kabupaten Bengkulu Tahun 2020	57
Tabel 6.4.3	Data Bantuan Bencana di Kabupaten Bengkulu tahun 2019 dan 2020	58
Tabel 7.1.1	Jumlah Objek Wisata dan Wisatawan Asing di Kabupaten Bengkulu Tahun 2019 dan 2020	60
Tabel 7.1.2	Jumlah Objek Wisata di Kabupaten Bengkulu Tahun 2020	61
Tabel 7.1.3	Jumlah Hotel di Kabupaten Bengkulu Tahun 2020	61
Tabel 7.1.4	Jumlah Grup dan Sarana Kesenian di Kabupaten Bengkulu Tahun 2020	62
Tabel 7.1.5	Biro Wisata dan Jumlah Wisatawan 2019 – 2021	63
Tabel 7.2.1	Kebudayaan di Kabupaten Bengkulu Tahun 2019 – 2021	64
Tabel 7.3.1	Jumlah Sarana Olahraga di Kabupaten Bengkulu Tahun 2019 dan 2020	65
Tabel 8.1.1	Jumlah PAUD di Kabupaten Bengkulu Tahun 2019.....	68
Tabel 8.1.2	Jumlah PAUD di Kabupaten Bengkulu Tahun 2020.....	68
Tabel 8.1.3	Jumlah Guru PAUD di Kabupaten Bengkulu Tahun 2019	69
Tabel 8.1.4	Jumlah Guru PAUD di Kabupaten Bengkulu Tahun 2020	69
Tabel 8.1.5	Jumlah Siswa PAUD di Kabupaten Bengkulu Tahun 2019.....	70
Tabel 8.1.6	Jumlah Siswa PAUD di Kabupaten Bengkulu Tahun 2020.....	70
Tabel 8.1.7	Jumlah Ruang Kelas PAUD di Kabupaten Bengkulu Tahun 2019	71
Tabel 8.1.8	Jumlah Ruang Kelas PAUD di Kabupaten Bengkulu Tahun 2020	71
Tabel 8.1.9	Jumlah TK Negeri dan Swasta Menurut Kecamatan di Kabupaten Bengkulu Tahun 2019	72
Tabel 8.1.10	Jumlah TK Negeri dan Swasta Menurut Kecamatan di Kabupaten Bengkulu Tahun 2020	72
Tabel 8.1.11	Jumlah Guru TK Negeri dan Swasta Menurut Kecamatan di Kabupaten Bengkulu Tahun 2019	73
Tabel 8.1.12	Jumlah Guru TK Negeri dan Swasta Menurut Kecamatan di Kabupaten Bengkulu Tahun 2020	73
Tabel 8.1.13	Jumlah Siswa TK Negeri dan Swasta Menurut Kecamatan di Kabupaten Bengkulu Tahun 2019	74
Tabel 8.1.14	Jumlah Siswa TK Negeri dan Swasta Menurut Kecamatan di Kabupaten Bengkulu Tahun 2020	74
Tabel 8.1.15	Jumlah Ruang Kelas TK Negeri dan Swasta Menurut Kecamatan di Kabupaten Bengkulu Tahun 2019	75
Tabel 8.1.16	Jumlah Ruang Kelas TK Negeri dan Swasta Menurut Kecamatan di Kabupaten Bengkulu Tahun 2020	75

Tabel 8.1.17	Jumlah Sekolah SD Negeri dan Swasta Menurut Kecamatan di Kabupaten Bengkalis Tahun 2019	76
Tabel 8.1.18	Jumlah Sekolah SD Negeri dan Swasta Menurut Kecamatan di Kabupaten Bengkalis Tahun 2020	76
Tabel 8.1.19	Jumlah Guru SD Negeri dan Swasta Menurut Kecamatan di Kabupaten Bengkalis Tahun 2019	77
Tabel 8.1.20	Jumlah Guru SD Negeri dan Swasta Menurut Kecamatan di Kabupaten Bengkalis Tahun 2020	77
Tabel 8.1.21	Jumlah Siswa SD Negeri dan Swasta Menurut Kecamatan di Kabupaten Bengkalis Tahun 2019	78
Tabel 8.1.22	Jumlah Siswa SD Negeri dan Swasta Menurut Kecamatan di Kabupaten Bengkalis Tahun 2020	78
Tabel 8.1.23	Jumlah Ruang Kelas dan Jumlah Laboratorium SD Negeri dan Swasta Menurut Kecamatan di Kabupaten Bengkalis Tahun 2019	79
Tabel 8.1.24	Jumlah Ruang Kelas dan Jumlah Laboratorium SD Negeri dan Swasta Menurut Kecamatan di Kabupaten Bengkalis Tahun 2020	79
Tabel 8.1.25	Jumlah Sekolah SD Terakreditasi A dan B Menurut Kecamatan di Kabupaten Bengkalis Tahun 2019	80
Tabel 8.1.26	Jumlah Sekolah SD Terakreditasi A dan B Menurut Kecamatan di Kabupaten Bengkalis Tahun 2020	80
Tabel 8.1.27	Jumlah Sekolah SMP Negeri dan Swasta Menurut Kecamatan di Kabupaten Bengkalis Tahun 2019	81
Tabel 8.1.28	Jumlah Sekolah SMP Negeri dan Swasta Menurut Kecamatan di Kabupaten Bengkalis Tahun 2020	81
Tabel 8.1.29	Jumlah Guru SMP Negeri dan Swasta Menurut Kecamatan di Kabupaten Bengkalis Tahun 2019	82
Tabel 8.1.30	Jumlah Guru SMP Negeri dan Swasta Menurut Kecamatan di Kabupaten Bengkalis Tahun 2020	82
Tabel 8.1.31	Jumlah Siswa SMP Negeri dan Swasta Menurut Kecamatan di Kabupaten Bengkalis Tahun 2019	83
Tabel 8.1.32	Jumlah Siswa SMP Negeri dan Swasta Menurut Kecamatan di Kabupaten Bengkalis Tahun 2020	83
Tabel 8.1.33	Jumlah Ruang Kelas dan Jumlah Laboratorium SD Negeri dan Swasta Menurut Kecamatan di Kabupaten Bengkalis Tahun 2019	84
Tabel 8.1.34	Jumlah Ruang Kelas dan Jumlah Laboratorium SMP Negeri dan Swasta Menurut Kecamatan di Kabupaten Bengkalis Tahun 2020	84
Tabel 8.1.35	Jumlah Sekolah SMP Terakreditasi A dan B Menurut Kecamatan di Kabupaten Bengkalis Tahun 2019	85
Tabel 8.1.36	Jumlah Sekolah SMP Terakreditasi A dan B Menurut Kecamatan di Kabupaten Bengkalis Tahun 2020	85
Tabel 8.1.37	Jumlah Siswa, Guru dan Ruang Kelas Raudhatul Athfal (RA) di Lingkungan Kantor Kementerian Agama Kabupaten Bengkalis Tahun 2020	86
Tabel 8.1.38	Jumlah Siswa, Guru, Ruang Kelas dan Laboratorium Madrasah Ibtidaiyah (MI) Negeri di Kabupaten Bengkalis Tahun 2019	86
Tabel 8.1.39	Jumlah Siswa, Guru, Ruang Kelas dan Ruang Laboratorium Madrasah Ibtidaiyah (MI) Negeri Kantor Kementerian Agama Kabupaten Bengkalis Tahun 2020	87
Tabel 8.1.40	Jumlah Siswa, Guru MI Swasta, Ruang Kelas dan Ruang Laboratorium MI Kantor Kementerian Agama Kabupaten Bengkalis Tahun 2019	88
Tabel 8.1.41	Jumlah Siswa, Guru MI Swasta, Ruang Kelas dan Ruang Laboratorium MI Kantor Kementerian Agama Kabupaten Bengkalis Tahun 2020	89

Tabel 8.1.42	Jumlah Siswa, Guru, Ruang Kelas dan Laboratorium Madrasah Tsanawiyah (MTs) Negeri di Kabupaten Bengkalis Tahun 2019	90
Tabel 8.1.43	Jumlah Siswa, Guru Mts Negeri, Ruang Kelas, dan Ruang Laboratorium di Lingkungan Kantor Kementerian Agama Kabupaten Bengkalis Tahun 2020	91
Tabel 8.1.44	Jumlah Siswa, Guru, Ruang Kelas dan Laboratorium Madrasah Tsanawiyah (MTs) Swasta di Kabupaten Bengkalis Tahun 2019	92
Tabel 8.1.45	Jumlah Siswa, Guru MTs Swasta, Ruang Kelas, dan Ruang Laboratorium di Lingkungan Kantor Kementerian Agama Kabupaten Bengkalis Tahun 2020	93
Tabel 8.1.46	Jumlah Siswa, Guru, Ruang Kelas dan Laboratorium Madrasah Aliyah (MA) Negeri di Kabupaten Bengkalis Tahun 2019	94
Tabel 8.1.47	Jumlah Siswa, Guru MA Negeri, Ruang Kelas, dan Ruang Laboratorium di Lingkungan Kantor Kementerian Agama Kabupaten Bengkalis Tahun 2020	95
Tabel 8.1.48	Jumlah Siswa, Guru, Ruang Kelas dan Ruang Laboratorium Madrasah Aliyah (MA) Swasta di Kabupaten Bengkalis Tahun 2019	96
Tabel 8.1.49	Jumlah Siswa, Guru, Ruang Kelas dan Ruang Laboratorium Madrasah Aliyah (MA) Swasta di Kabupaten Bengkalis Tahun 2020	97
Tabel 8.2.1	Jumlah Penelitian dan Pengembangan di Kabupaten Bengkalis Tahun 2019	98
Tabel 8.2.2	Jumlah Penelitian dan Pengembangan di Kabupaten Bengkalis Tahun 2020	98
Tabel 8.3.1	Kunjungan dan Koleksi Buku di Perpustakaan Umum Daerah Kabupaten Bengkalis Tahun 2019 dan 2020	99
Tabel 9.1.1	Jumlah Tenaga Kesehatan di RSUD Kabupaten Bengkalis Tahun 2019 dan 2020 (Orang)	102
Tabel 9.1.2	Jumlah Dokter di RSUD Kabupaten Bengkalis Tahun 2019 dan 2020 (Orang)	103
Tabel 9.1.3	Jumlah Tempat Tidur RSUD Kabupaten Bengkalis Tahun 2020	104
Tabel 9.1.4	Jumlah Pasien Rawat Inap, Rawat Jalan dan Instalasi Gawat Darurat (IGD) RSUD Kabupaten Bengkalis Tahun 2019 dan 2020 (Pasien)	105
Tabel 9.1.5	Jumlah Bayi Lahir, Kematian Bayi dan Bayi Gizi Buruk di RSUD Kabupaten Bengkalis Tahun 2019 dan 2020 (Jiwa)	105
Tabel 9.1.6	Jumlah Tenaga Kesehatan di RSUD Kecamatan Mandau Tahun 2019 dan 2020 (Orang)	106
Tabel 9.1.7	Jumlah Dokter di RSUD Kecamatan Mandau Tahun 2019 dan 2020 (Orang)	107
Tabel 9.1.8	Data Tempat Tidur RSUD Kecamatan Mandau Tahun 2020	108
Tabel 9.1.9	Jumlah Pasien Rawat Inap, Rawat Jalan dan Instalasi Gawat Darurat (IGD) di RSUD Kecamatan Mandau Tahun 2019 dan 2020 (Pasien)	109
Tabel 9.1.10	Jumlah Bayi Lahir, Kematian Bayi dan Bayi Gizi Buruk di RSUD Kecamatan Mandau Tahun 2019 dan 2020 (Jiwa)	109
Tabel 9.2.1	Jumlah Dokter Umum dan Spesialis berdasarkan Kecamatan di Kabupaten Bengkalis Tahun 2019	110
Tabel 9.2.2	Jumlah Dokter Umum dan Spesialis berdasarkan Kecamatan di Kabupaten Bengkalis Tahun 2020	111
Tabel 9.2.3	Jumlah Tenaga Kesehatan Berdasarkan Kecamatan di Kabupaten Bengkalis Tahun 2019	112
Tabel 9.2.4	Jumlah Tenaga Kesehatan Berdasarkan Kecamatan di Kabupaten Bengkalis Tahun 2020	114
Tabel 9.3.1	Jumlah Puskesmas, Posyandu, Polindes dan Balai Kesehatan Berdasarkan Kecamatan di Kabupaten Bengkalis Tahun 2019	115
Tabel 9.3.2	Jumlah Puskesmas, Posyandu, Polindes dan Balai Kesehatan Berdasarkan Kecamatan di Kabupaten Bengkalis Tahun 2020	116
Tabel 9.3.3	Jumlah Apotek dan Toko Obat Berdasarkan Kecamatan di Kabupaten Bengkalis Tahun 2019	116

Tabel 9.3.4	Jumlah Apotek dan Toko Obat Berdasarkan Kecamatan di Kabupaten Bengkulu Tahun 2020	117
Tabel 9.3.5	Jumlah Ibu Hamil yang Mendapatkan Pelayanan dan Bersalin di Fasilitas Kesehatan Berdasarkan Kecamatan Di Kabupaten Bengkulu Tahun 2019	117
Tabel 9.3.6	Jumlah Ibu Hamil yang Mendapatkan Pelayanan dan Bersalin di Fasilitas Kesehatan Berdasarkan Kecamatan Di Kabupaten Bengkulu Tahun 2020	118
Tabel 9.3.7	Jumlah Bayi yang Mendapatkan ASI Eksklusif, Mendapatkan Imunisasi dan Lainnya Berdasarkan Kecamatan di Kabupaten Bengkulu Tahun 2019	119
Tabel 9.3.8	Jumlah Bayi yang Mendapatkan ASI Eksklusif, Mendapatkan Imunisasi dan Lainnya Berdasarkan Kecamatan di Kabupaten Bengkulu Tahun 2020	120
Tabel 9.3.9	Jumlah Ibu Hamil, Kematian Ibu Akibat Melahirkan, Bayi yang Dilahirkan, dan Kematian Bayi Berdasarkan Kecamatan di Kabupaten Bengkulu Tahun 2020	121
Tabel 10.1.1	Tabel Rekapitulasi Kasus Pencemaran Lingkungan Hidup di Kabupaten Bengkulu Tahun 2019 – 2020*	124
Tabel 10.1.2	Rekapitulasi Kasus Pencemaran Lingkungan Hidup di Kabupaten Bengkulu Tahun 2020	125
Tabel 10.1.3	Rekapitulasi Pengelolaan Sampah di Kabupaten Bengkulu Tahun 2019 – 2020* ..	126
Tabel 10.1.4	Rekapitulasi Pengelolaan Sampah Tahun 2020	127
Tabel 10.1.5	Potensi Timbulan Sampah Rumah Tangga di Kabupaten Bengkulu Tahun 2019...	128
Tabel 10.1.6	Potensi Timbulan Sampah Sejenis Sampah Rumah Tangga di Kabupaten Bengkulu Tahun 2020	128
Tabel 10.2.1	Jumlah Kendaraan Operasional Persampahan Dinas Lingkungan Hidup Kabupaten Bengkulu Tahun 2019 - 2020* (Unit)	129
Tabel 10.2.2	Jumlah Sarana Prasarana Pengolahan Persampahan Gerobak Angkutan Sampah Dinas Lingkungan Hidup Kabupaten Bengkulu Tahun 2019 - 2020*	129
Tabel 10.2.3	Jumlah Kendaraan Operasional Persampahan Tahun 2020	130
Tabel 10.2.4	Jumlah Sarana Pra Sarana Pengolahan Persampahan Gerobak Angkutan Sampah Tahun 2020	130
Tabel 10.2.5	Daftar Inventarisir Tempat Pemrosesan Akhir (TPA) Kabupaten Bengkulu	131
Tabel 10.2.6	Potensi Timbulan Sampah Yang Mengandung Bahan Berbahaya Dan Beracun (B3) di Kabupaten Bengkulu Tahun 2019	131
Tabel 10.2.7	Potensi Timbulan Sampah yang Mengandung Bahan Berbahaya dan Beracun (B3) Tahun 2020	132
Tabel 10.2.8	Potensi Timbulan Sampah Yang Mengandung Limbah Bahan Berbahaya Dan Beracun (Limbah B3) di Kabupaten Bengkulu Tahun 2019	133
Tabel 10.2.9	Potensi Timbulan Sampah yang Mengandung Limbah B3 Tahun 2020	134
Tabel 11.1.1	Jumlah Produksi Padi, Gabah Kering Giling, Beras, Dan Konsumsi Beras Di Kabupaten Bengkulu Tahun 2019	137
Tabel 11.1.2	Jumlah Produksi Padi, Gabah Kering Giling, Beras, Dan Konsumsi Beras Di Kabupaten Bengkulu Tahun 2020	138
Tabel 11.1.3	Jumlah Produksi Jagung Tahun 2019	139
Tabel 11.1.4	Jumlah Produksi Jagung Tahun 2020	139
Tabel 11.1.5	Jumlah Produksi Kedelai Tahun 2019	140
Tabel 11.1.6	Jumlah Produksi Kedelai Tahun 2020	140
Tabel 11.1.7	Jumlah Produksi Kacang Tanah Tahun 2019	141
Tabel 11.1.8	Jumlah Produksi Kacang Tanah Tahun 2020	141
Tabel 11.1.9	Jumlah Produksi Ubi Kayu Tahun 2019	142
Tabel 11.1.10	Jumlah Produksi Ubi Kayu Tahun 2020	142
Tabel 11.1.11	Jumlah Produksi Ubi Jalar Tahun 2019	143
Tabel 11.1.12	Jumlah Produksi Ubi Jalar Tahun 2020	143

Tabel 11.1.13	Jumlah Produksi Cabai Tahun 2019	144
Tabel 11.1.14	Jumlah Produksi Cabai Tahun 2020	144
Tabel 11.2.1	Jumlah Populasi Ternak Kecil Tahun 2019	145
Tabel 11.2.2	Jumlah Populasi Ternak Kecil Tahun 2020	146
Tabel 11.2.3	Jumlah Populasi Ternak Kerbau Tahun 2019	147
Tabel 11.2.4	Jumlah Populasi Ternak Kerbau Tahun 2020	147
Tabel 11.2.5	Jumlah Populasi Ternak Sapi Potong 2019.....	148
Tabel 11.2.6	Jumlah Populasi Ternak Sapi Potong 2020.....	148
Tabel 11.2.7	Ternak Populasi Ayam Pedaging 2019.....	149
Tabel 11.2.8	Ternak Populasi Ayam Pedaging 2020.....	149
Tabel 11.2.9	Jumlah Populasi Ayam Petelur Tahun 2019.....	150
Tabel 11.2.10	Jumlah Populasi Ayam Petelur Tahun 2020.....	150
Tabel 11.2.11	Jumlah Populasi Ayam Buras Tahun 2019.....	151
Tabel 11.2.12	Jumlah Populasi Ayam Buras Tahun 2020.....	151
Tabel 11.2.13	Jumlah Populasi Itik Tahun 2019	152
Tabel 11.2.14	Jumlah Populasi Itik Tahun 2020	152
Tabel 11.3.1	Daftar Kebutuhan Pangan Kabupaten Bengkulu Tahun 2020	153
Tabel 11.4.1	Produksi Perikanan Laut dan Produksi Perikanan Air Tawar Menurut Kecamatan di Kabupaten Bengkulu Tahun 2019	154
Tabel 11.4.2	Produksi Perikanan Laut dan Produksi Perikanan Air Tawar Menurut Kecamatan di Kabupaten Bengkulu Tahun 2020	154
Tabel 11.4.3	Ekspor Hasil Ikan Menurut Kecamatan di Kabupaten Bengkulu Tahun 2019	155
Tabel 11.4.4	Ekspor Hasil Ikan Menurut Kecamatan di Kabupaten Bengkulu Tahun 2020	155
Tabel 11.4.5	Jumlah Kapal Penangkapan Ikan Menurut Perikanan Laut, Perikanan Air Tawar, dan Kecamatan di Kabupaten Bengkulu Tahun 2019	156
Tabel 11.4.6	Jumlah Kapal Penangkapan Ikan Menurut Perikanan Laut, Perikanan Air Tawar, dan Kecamatan di Kabupaten Bengkulu Tahun 2020	157
Tabel 11.4.7	Jumlah Rumah Tangga Perikanan/Nelayan Menurut Kecamatan di Kabupaten Bengkulu Tahun 2019	158
Tabel 11.4.8	Jumlah Rumah Tangga Perikanan/Nelayan Menurut Kecamatan di Kabupaten Bengkulu Tahun 2020	158
Tabel 11.4.9	Jumlah Perikanan Laut Menurut Kecamatan di Kabupaten Bengkulu Tahun 2019	159
Tabel 11.4.10	Jumlah Perikanan Laut Menurut Kecamatan di Kabupaten Bengkulu Tahun 2020	159
Tabel 11.4.11	Luas Kolam Ikan dan Luas Tambak Menurut Kecamatan di Kabupaten Bengkulu Tahun 2019	160
Tabel 11.4.12	Luas Kolam Ikan dan Luas Tambak Menurut Kecamatan di Kabupaten Bengkulu Tahun 2020	160
Tabel 11.4.13	Jumlah Tambak Menurut Kecamatan di Kabupaten Bengkulu Tahun 2019	161
Tabel 11.4.14	Jumlah Tambak Menurut Kecamatan di Kabupaten Bengkulu Tahun 2020	161
Tabel 11.4.15	Jumlah Alat Penangkap Ikan Laut Menurut Kecamatan di Kabupaten Bengkulu Tahun 2020	162
Tabel 12.1.1	Jumlah Pasar Lokal, Tradisional, dan Lainnya Menurut Kecamatan di Kabupaten Bengkulu Semester 1 Tahun 2020	166
Tabel 12.1.2	Nilai Ekspor/Impor, Industri Kecil, dan Industri Menengah Kabupaten Bengkulu Tahun 2020	167
Tabel 12.1.3	Jumlah Perusahaan Perdagangan di Kabupaten Bengkulu Tahun 2019 dan 2020 (Unit)	167
Tabel 12.1.4	Jumlah Perusahaan Ekspor dan Impor di Kabupaten Bengkulu Tahun 2019 dan 2020 (Unit)	168
Tabel 12.2.1	Jumlah Koperasi Aktif di Kabupaten Bengkulu Tahun 2019 dan 2020	168

Tabel 12.2.2	Realisasi Investasi Penanaman Modal Dalam Negeri (PMDN) dan Penanaman Modal Asing (PMA) Kabupaten Bengkulu Tahun 2019 dan 2020	169
Tabel 12.2.3	Realisasi Investasi PMDN Berdasarkan Bidang Usaha Kabupaten Bengkulu Tahun 2019 dan 2020	170
Tabel 12.2.4	Penanaman Modal dan Pelayanan Terpadu Satu Pintu Kabupaten Bengkulu Tahun 2020	171
Tabel 12.2.5	Realisasi Investasi PMA berdasarkan Bidang Usaha Kabupaten Bengkulu Tahun 2019 dan 2020	173
Tabel 12.3.1	Realisasi Pendapatan Asli Daerah (PAD) Kabupaten Bengkulu (Rp) Tahun 2019 dan 2020	174
Tabel 12.3.2	Target dan Realisasi Penerimaan Pendapatan Daerah Kabupaten Bengkulu Tahun 2019	175
Tabel 12.3.3	Target dan Realisasi Penerimaan Pendapatan Daerah Kabupaten Bengkulu Tahun 2020	178
Tabel 12.3.4	Realisasi Pajak Daerah Kabupaten Bengkulu Tahun 2019 dan 2020	180
Tabel 12.3.5	Realisasi Retribusi Daerah Tahun 2019 dan 2020	180
Tabel 12.3.6	Realisasi Penerimaan Daerah dari Pariwisata Kabupaten Bengkulu (Rp) Tahun 2020	180
Tabel 12.3.7	Data APBD dan Aset Daerah Kabupaten Bengkulu Tahun 2020	181
Tabel 13.1.1	Jumlah Perumahan dan Permukiman Kabupaten Bengkulu Tahun 2019	187
Tabel 13.1.2	Jumlah Perumahan dan Permukiman Kabupaten Bengkulu Tahun 2020	187
Tabel 13.1.3	Data Panjang Jalan Menurut Jenis Permukaan di Kabupaten Bengkulu Tahun 2019 dan 2020	188
Tabel 13.1.4	Data Panjang Jalan Menurut Kondisi Jalan di Kabupaten Bengkulu Tahun 2019 dan 2020	188
Tabel 13.1.5	Data Jembatan di Kabupaten Bengkulu Tahun 2019 dan 2020	188
Tabel 13.2.1	Jumlah Bus Antar Kota Antar Provinsi (AKAP), Antar Kota Dalam Provinsi (AKDP), Antar Jemput Dalam Provinsi (AJDP) dan Antar Jemput Antar Provinsi (AJAP) di Kabupaten Bengkulu Tahun 2019	189
Tabel 13.2.2	Jumlah Bus Antar Kota Antar Provinsi (AKAP), Antar Kota Dalam Provinsi (AKDP), Antar Jemput Dalam Provinsi (AJDP) dan Antar Jemput Antar Provinsi (AJAP) di Kabupaten Bengkulu Tahun 2020	189
Tabel 13.2.3	Jumlah Jembatan Timbang di Kabupaten Bengkulu Tahun 2019	190
Tabel 13.2.4	Jumlah Jembatan Timbang di Kabupaten Bengkulu Tahun 2020	190
Tabel 13.2.5	Jumlah Terminal di Kabupaten Bengkulu Tahun 2019 dan 2020	190
Tabel 13.2.6	Jumlah Dermaga, Kapal dan Pelabuhan di Kabupaten Bengkulu Tahun 2019 dan 2020	191
Tabel 13.3.1	Jumlah Menara Telekomunikasi / Base Transceiver Station (BTS) yang Memiliki Izin di Kabupaten Bengkulu s.d. Tahun 2020 (Unit)	192
Tabel 13.3.2	Data Kelompok Informasi Masyarakat (KIM) Kabupaten Bengkulu s.d. Tahun 2020 (Orang)	192
Tabel 13.3.3	Persentase Perangkat Daerah yang Telah Menggunakan <i>E-mail</i> Sanapati Dari BSSN di Kabupaten Bengkulu Tahun 2019 – 2021	193
Tabel 13.4.1	Data Kendaraan yang Membayar Pajak Kendaraan Bermotor (PKB) di UPT. Pengelolaan Pendapatan Bengkulu Menurut Jenis Kendaraan di Kabupaten Bengkulu Tahun 2019	193
Tabel 13.4.2	Data Kendaraan Yang Membayar Pajak Kendaraan Bermotor (PKB) di UPT. Pengelolaan Pendapatan Bengkulu Menurut Jenis Kendaraan di Kabupaten Bengkulu Tahun 2020	194

Tabel 14.1.1	Jumlah Pencari Kerja Terdaftar dan Rata-Rata Upah Minimum di Kabupaten Bengkalis Tahun 2019	196
Tabel 14.1.2	Jumlah Pencari Kerja Terdaftar dan Rata-Rata Upah Minimum di Kabupaten Bengkalis Tahun 2020	197
Tabel 14.1.3	Jumlah Tenaga Kerja Berdasarkan Bidang dan Kecamatan di Kabupaten Bengkalis Tahun 2019	197
Tabel 14.1.4	Jumlah Tenaga Kerja Berdasarkan Bidang dan Kecamatan di Kabupaten Bengkalis Tahun 2020	200
Tabel 14.1.5	Jumlah Angkatan Kerja di Kabupaten Bengkalis Tahun 2019.....	202
Tabel 14.1.6	Jumlah Angkatan Kerja di Kabupaten Bengkalis Tahun 2020.....	203
Tabel 14.1.7	Jumlah Pekerja Berdasarkan Tingkat Pendidikan di Kabupaten Bengkalis Tahun 2019 (Orang)	203
Tabel 14.1.8	Jumlah Pekerja Berdasarkan Tingkat Pendidikan di Kabupaten Bengkalis Tahun 2020 (Orang)	204
Tabel 14.1.9	Jumlah pengangguran berdasarkan tingkat pendidikan di Kabupaten Bengkalis Tahun 2019 (Orang).....	204
Tabel 14.1.10	Jumlah Pengangguran Berdasarkan Tingkat Pendidikan di Kabupaten Bengkalis Tahun 2020 (Orang)	205
Tabel 14.1.11	Jumlah Balai Latihan Kerja dan Peserta Latihan Kerja di Kabupaten Bengkalis Tahun 2019.....	205
Tabel 14.1.12	Jumlah Balai Latihan Kerja dan Peserta Latihan Kerja di Kabupaten Bengkalis Tahun 2020	206
Tabel 14.1.13	Jumlah perusahaan yang mempekerjakan Warga Negara Asing dan Jumlah Pekerja Warga Negara Asing di Kabupaten Bengkalis Tahun 2019	206
Tabel 14.1.14	Jumlah Perusahaan yang Mempekerjakan Warga Negara Asing dan Jumlah Pekerja Warga Negara Asing di Kabupaten Bengkalis Tahun 2020	207
Tabel 14.2.1	Pemukiman Transmigrasi di Kabupaten Bengkalis Tahun 2019	208
Tabel 14.2.2	Pemukiman Transmigrasi di Kabupaten Bengkalis Tahun 2020.....	208

DAFTAR GAMBAR

Gambar 2.1.1	Diagram persentase luas wilayah Kecamatan di Kabupaten Bengkalis Tahun 2020 ..	4
Gambar 3.2.1	Grafik Jumlah Desa, Kelurahan, Dusun, Rukun Warga (RW), Rukun Tetangga (RT) Kabupaten Bengkalis Tahun 2020	2
Gambar 3.3.1	Grafik Klasifikasi Desa Berdasarkan Indeks Pembangunan Daerah Kabupaten Bengkalis Tahun 2019 dan 2020.....	3
Gambar 3.4.1	Grafik Pegawai Negeri Sipil menurut jenis kelamin di Kabupaten Bengkalis Tahun 2019 dan 2020	5
Gambar 3.4.2	Grafik Pegawai Negeri Sipil Menurut Jenis Kelamin Perkecamatan Dalam Kabupaten Bengkalis Tahun 2019 dan 2020.....	6
Gambar 3.4.3	Grafik jumlah Pegawai Negeri Sipil (PNS) menurut tingkat kepangkatan dan jenis kelamin di Kabupaten Bengkalis Tahun 2018 – 2020.....	13
Gambar 3.4.4	Grafik Pegawai Negeri Sipil (PNS) pensiun di Kabupaten Bengkalis Tahun 2019 dan 2020	18
Gambar 4.1.1	Grafik Jumlah Penduduk Menurut Kecamatan di Kabupaten Bengkalis Tahun 2019 dan Tahun 2020	25
Gambar 4.1.2	Grafik Laju Pertumbuhan Penduduk Perkecamatan Kabupaten Bengkalis Tahun 2019 dan 2020.....	30
Gambar 6.1.1	Grafik Rumah Tangga Fakir Miskin di Kabupaten Bengkalis Tahun 2020	52
Gambar 7.1.1	Grafik Jumlah Biro Wisata dan Jumlah Wisatawan 2019 dan 2020.....	62
Gambar 9.1.1	Grafik Jumlah Pasien Rawat Inap, Rawat Jalan dan Instalasi Gawat Darurat (IGD) RSUD Kabupaten Bengkalis Tahun 2019 dan 2020	104
Gambar 9.1.2	Grafik Jumlah Pasien Rawat Inap, Rawat Jalan dan Instalasi Gawat Darurat (IGD) di RSUD Kecamatan Mandau Tahun 2019 dan 2020.....	108
Gambar 12.1.1	Grafik pasar lokal, tradisional, dan lainnya menurut Kecamatan di Kabupaten Bengkalis semester 1 Tahun 2020.....	166
Gambar 12.2.1	Grafik Realisasi Investasi Penanaman Modal Dalam Negeri (PMDN) dan Penanaman Modal Asing (PMA) Kabupaten Bengkalis Tahun 2019 dan 2020	169
Gambar 12.3.1	Grafik Realisasi Pendapatan Asli Daerah (PAD) Tahun 2019-2020	174
Gambar 12.3.2	Grafik Realisasi Pajak Daerah Kabupaten Bengkalis Tahun 2019-2020.....	177
Gambar 14.1.1	Diagram jumlah angkatan kerja di Kabupaten Bengkalis Tahun 2019 dan 2020	202

BAB I

PENDAHULUAN

1.1 Latar Belakang

Buku Kompilasi Data Statistik Sektoral Kabupaten Bengkalis ini merupakan salah satu cara pengumpulan data untuk memenuhi kebutuhan data perencanaan baik untuk kepentingan pemerintah daerah maupun untuk instansi vertikal dan dalam upaya memberikan pelayanan informasi publik kepada masyarakat.

Upaya mencapai sasaran itu memerlukan data-data yang akurat dan representatif. Data juga sebagai acuan untuk pengambilan keputusan dan kebijakan untuk mencapai sasaran dalam pelaksanaan pemerintahan dan pembangunan.

Untuk pemenuhan data-data itu, pengumpulan data yang akurat sangat dibutuhkan sehingga sesuai dengan apa yang diinginkan dan dibutuhkan oleh Pemerintah Kabupaten Bengkalis. Kumpulan data-data yang dimaksud menyangkut data-data di bidang pemerintahan, kependudukan, polhukam, sosial, pariwisata, budaya, pendidikan, kesehatan, lingkungan hidup, pertanian, ekonomi dan keuangan, tenaga kerja dan transmigrasi, dan akan dikompilasikan ke dalam Buku Kompilasi Data Statistik Sektoral Kabupaten Bengkalis Tahun 2020.

1.2 Tujuan

Tujuan penulisan Buku Kompilasi Data Statistik Sektoral Kabupaten Bengkalis diantaranya untuk:

1. menyajikan data terpilah yang dapat menginformasikan Data Statistik Sektoral Kabupaten Bengkalis yang akurat, mutakhir, terpadu, dapat dipertanggungjawabkan, mudah diakses, dan dapat dibagipakaikan.
2. sebagai acuan untuk perencanaan, pelaksanaan, dan evaluasi pembangunan Pemerintah Kabupaten Bengkalis.
3. sebagai bahan kebijakan Pemerintah Kabupaten Bengkalis.
4. mengetahui jumlah Data Statistik Sektoral dibidang pemerintahan, kependudukan, polhukam, sosial, pariwisata, budaya, pendidikan, kesehatan, lingkungan hidup, pertanian, ekonomi dan keuangan, tenaga kerja dan transmigrasi.
5. untuk mengetahui tingkat keberhasilan penyelenggaraan pembangunan Kabupaten Bengkalis.

1.3 Sumber Data

Data-data yang disajikan dalam Buku Kompilasi Data Statistik Kabupaten Bengkalis Tahun 2020 ini diperoleh dari Perangkat Daerah di lingkup Pemerintah Kabupaten Bengkalis dan dari instansi vertikal yang ada di Kabupaten Bengkalis.

BAB II GEOGRAFI

2.1 Letak dan Luas Wilayah

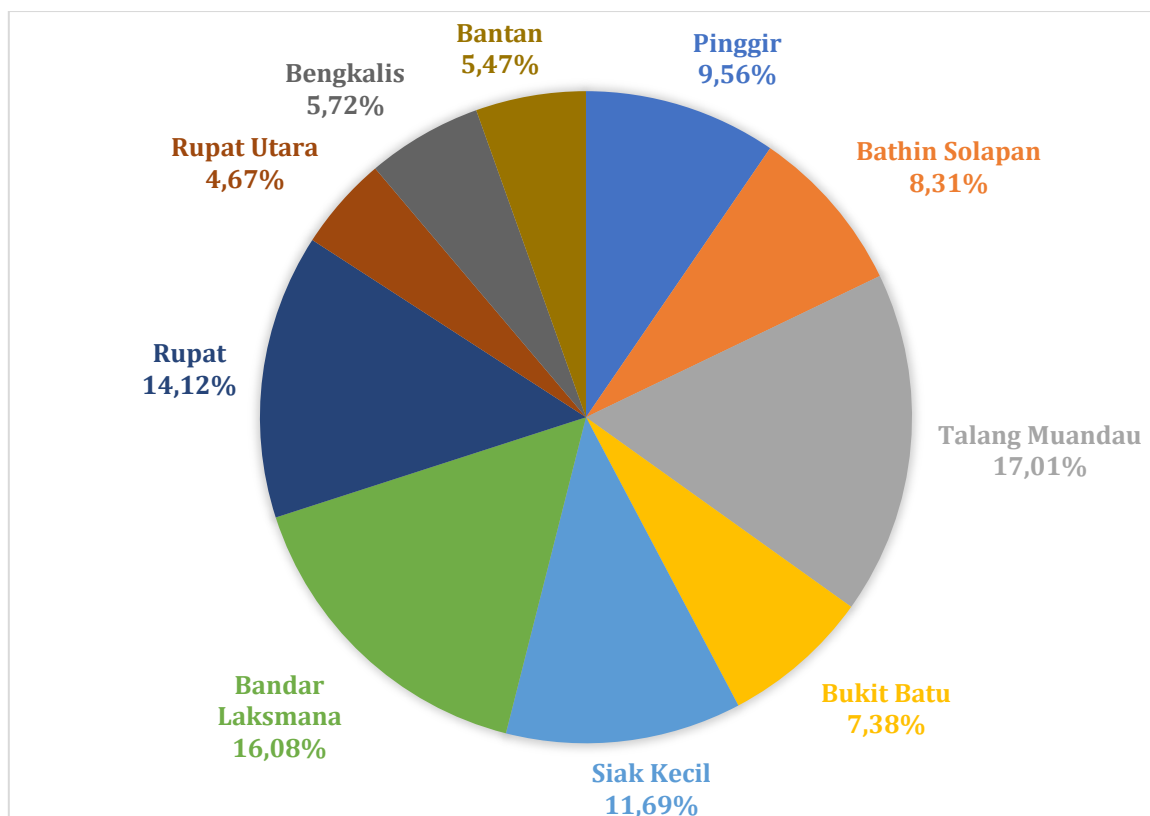
Wilayah Kabupaten Bengkalis terletak pada bagian pesisir Timur Pulau Sumatera antara 2°7'37,2"-0°55'33,6" Lintang Utara dan 100°57'57,6"-102°30'25,2" Bujur Timur. Wilayah Kabupaten Bengkalis terdiri dari pulau dan daratan serta memiliki kawasan pesisir dan laut dengan garis pantai sepanjang ± 446 Km yang berbatasan dengan:

- Sebelah Utara berbatasan dengan Selat Malaka;
- Sebelah Selatan berbatasan dengan Kabupaten Siak dan Kabupaten Meranti;
- Sebelah Barat berbatasan dengan Kabupaten Rokan Hilir, Kabupaten Rokan Hulu dan Kota Dumai;
- Sebelah Timur berbatasan dengan Selat Melaka dan Kabupaten Kepulauan Meranti.

Letak Kabupaten Bengkalis sangat strategis, berada di tepi jalur pelayaran internasional paling sibuk di dunia, yakni Selat Malaka serta berada pada kawasan segitiga pertumbuhan ekonomi Indonesia-Malaysia-Singapura (IMS-GT) dan kawasan segitiga pertumbuhan ekonomi Indonesia-Malaysia-Thailand (IMT-GT)

Luas wilayah Kabupaten Bengkalis 8.628,06 km² terbagi dalam 11 kecamatan, 19 kelurahan dan 136 Desa. Ke-11 kecamatan tersebut adalah Kecamatan Bengkalis, Bantan di Pulau Bengkalis, Sedangkan Kecamatan Rupat, Rupat Utara terdapat di pulau Rupat, Adapun Kecamatan Bukit Batu, Siak Kecil, Bandar Laksamana, Mandau, Bathin Solapan, Pinggir dan Talang Muandau berada di Pulau Sumatera.

Wilayah Kabupaten Bengkalis merupakan dataran rendah dengan rata-rata ketinggian antara 2-6,1 meter di atas permukaan laut. Wilayah Kabupaten Bengkalis sebagian besar merupakan tanah organosol, yaitu jenis tanah yang banyak mengandung bahan organik.



Gambar 2.1.1 Diagram persentase luas wilayah Kecamatan di Kabupaten Bengkulu Tahun 2020
 Sumber : Bagian Tata Pemerintahan Sekretariat Daerah Kabupaten Bengkulu

Tabel 2.1.1 Luas Wilayah, Tinggi Dari Permukaan Laut (DPL), dan Jarak Ibu Kota Kecamatan ke Ibu Kota Kabupaten Menurut Kecamatan di Kabupaten Bengkulu Tahun 2020

No.	Kecamatan	Luas (Km ²)	Jumlah Pulau	Tinggi DPL (m)	Jarak Ibu Kota Kec ke Ibu Kota Kab (Km)
(1)	(2)	(3)	(4)	(5)	(6)
1.	Mandau	517.8	-	55	103
2.	Pinggir	775.03	-	45	100
3.	Bathin Solapan	674.28	-	55	106
4.	Talang Muandau	1379.26	-	45	90
5.	Bukit Batu	598.76	-	6	15
6.	Siak Kecil	948.11	-	6	25
7.	Bandar Laksmana	1303.79	-	6	24
8.	Rupert	1145.19	7	5	71
9.	Rupert Utara	378.51	7	5	86
10.	Bengkalis	464.04	-	5	0
11.	Bantan	443.29	1	5	15
Jumlah		8.628.06	15	238	635

Sumber : Bagian Tata Pemerintahan Sekretariat Daerah Kabupaten Bengkulu

Tabel 2.1.2 Jumlah Lokasi Prioritas Batas Negara dan Segmen Batas Wilayah Tahun 2019 - 2021

No.	Jenis Data	Satuan	2019	2020	2021
(1)	(2)	(3)	(4)	(5)	(6)
1.	Jumlah Lokasi Prioritas Batas Negara	Lokpri	5 Kecamatan	5 Kecamatan	5 Kecamatan
2.	Jumlah segmen batas Wilayah Administrasi Provinsi dan Kabupaten/Kota (yang telah terbit permendagri)	Segmen	Permendagri No. 28 Tahun 2018 tentang Batasan Daerah Kabupaten Bengkalis dengan Kabupaten Siak	Permendagri No.28 tahun 2018 tentang batas daerah Kabupaten Bengkalis dengan Kabupaten Siak	Permendagri No.28 tahun 2018 tentang batas daerah Kabupaten Bengkalis dengan Kabupaten Siak
3.	Jumlah Kecamatan	Kecamatan	11	11	11
4.	Jumlah Kelurahan	Kelurahan	19	19	19
5.	Sektor dan Status/ Predikat Penyelenggaraan Pemerintah Daerah (LPPD)	Poin	Belum Evaluasi	Belum Evaluasi	Belum Evaluasi

Sumber : Bagian Tata Pemerintahan Sekretariat Daerah Kabupaten Bengkalis

2.2 Flora dan Fauna

Jenis-jenis flora yang banyak terdapat di hutan-hutan di wilayah Kabupaten Bengkalis antara meranti, Punak, Sungkai, Bintangur, Api-api, Bakau, Nibung. Kayu-kayu ini sebagian besar merupakan jenis kayu komersial yang digunakan sebagai bahan baku industry kayu dan furniture. Hasil hutan lainnya adalah Rotan, Damar dan Getah Jelutung. Disamping itu terdapat beberapa jenis anggrek hutan dan berbagai jenis tanaman hias, seperti Pinang Merah dan Palm (Kepau).

Sedangkan jenis-jenis fauna yang masih terdapat di kawasan hutan Bengkalis, seperti Harimau Sumatera, Gajah Beruang Madu, Beruk, Lutung, Kera, Rusa, Kijang, Kancil, Ayam Hutan, Buaya serta berbagai jenis ular dan burung. Di Kabupaten Bengkalis terdapat kawasan hutan lindung yang terdapat di Kecamatan Bukit Batu, Mandau dan Rupal.

2.3 Iklim

Kabupaten Bengkalis beriklim tropis sangat dipengaruhi sifat iklim laut dengan temperatur berkisar 26° -32°C dan kelembaban 85 persen. Musim hujan berlangsung antara bulan September hingga Januari dengan curah hujan rata-rata berkisar antara 900-1.500 mm/tahun dengan jumlah hujan kurang dari 110 hari per tahun. Sedangkan musim kemarau terjadi antara bulan Februari hingga Agustus. Selain itu, Kabupaten Bengkalis juga mengenal empat musim angin, yaitu angin Utara, angin Timur, Barat dan angin Selatan.

2.4 Pertanahan

Tabel 2.4.1 Jumlah Luas Tanah Hak Milik, Jenis Hak Atas Tanah dan Kasus Sengketa Tahun 2019-2020

No.	Jenis Data	Satuan	2019	2020
(1)	(2)	(3)	(4)	(5)
	Pertanahan			
	Hak Guna Bangunan	Sertifikat	338	237
	Hak Milik			
1.	Bidang Tanah Hak Milik	Bidang	6.124	3.117
2.	Luas Hak Milik	Ha	2.888,623	2.962,525
	Hak Pakai			
3.	Bidang Tanah Hak Pakai	Bidang	39	22
4.	Luas Tanah Hak Pakai	Ha	31,393	10,917
	Jumlah Tanah Yang Bersertifikat Tanah Pertanian/ Perkebunan/ Ladang			
	Hak Guna Usaha			
5.	Bidang Tanah HGU	Bidang	1	0
6.	Luas Tanah HGU	Ha	2.090,788	0
	Hak Milik			
7.	Bidang Tanah HAK Milik	Bidang	6.124	3.117
8.	Luas Tanah Hak Milik	Ha	2.888,623	2.962,525
	Hak Pakai			
9.	Bidang Tanah Hak Pakai	Bidang	39	22
10.	Luas Tanah Hak Pakai	Ha	31,393	10,917

Lanjutan Tabel 2.4.1 Jumlah Luas Tanah Hak Milik, Jenis Hak Atas Tanah dan Kasus Sengketa Tahun 2019-2020

No.	Jenis Data	Satuan	2019	2020
(1)	(2)	(3)	(4)	(5)
	Jenis Hak Atas Tanah			
11.	Jumlah Hak Milik	Sertifikat	6.124	3.117
12.	Jumlah Hak Guna Bangunan	Sertifikat	338	237
13.	Jumlah Hak Guna Usaha	Sertifikat	1	-
14.	Jumlah Hak Pakai	Sertifikat	39	22
	Luas Tanah Berdasarkan Hak			
15.	Jumlah Hak Milik	Ha	2.888,623	2.962,525
16.	Jumlah Hak Guna Bangunan	Ha	72,201	62,461
17.	Jumlah Hak Guna Usaha	Ha	2.090,788	-
18.	Jumlah Hak Pakai	Ha	31,393	10,917
	Jumlah Kasus Sengketa Tanah			
19.	Jumlah Kasus Sengketa Tanah Selesai	Kasus	2	2
20.	Jumlah Kasus Sengketa Tanah Belum Selesai	Kasus	0	0
	Penggunaan Lahan (Krosek di Pertanian)			
	Lahan Sawah	Ha	2,080,45	
	Bukan Lahan Sawah			
21.	Tegalan/Kebun	Ha	13.858,40	
22.	Perkebunan	Ha	491.026,82	
23.	Tambak	Ha	192,28	
24.	Kolam/Tebat/Empang	Ha	88,45	
25.	Tambak		192,28	
26.	Kolam/Tebat/Empang	Ha	88,45	

Sumber : Kantor Pertanahan Kabupaten Bengkalis



SEKTOR PEMERINTAHAN DAN APARATUR



BAB III

“Pemerintah Kabupaten Bengkalis dijalankan oleh Pemerintah Daerah Kabupaten Bengkalis yang dipimpin oleh seorang Bupati. Hingga tahun 2020 tercatat sebanyak 6.962 Pegawai Negeri Sipil yang bekerja di Pemerintah Kabupaten Bengkalis”

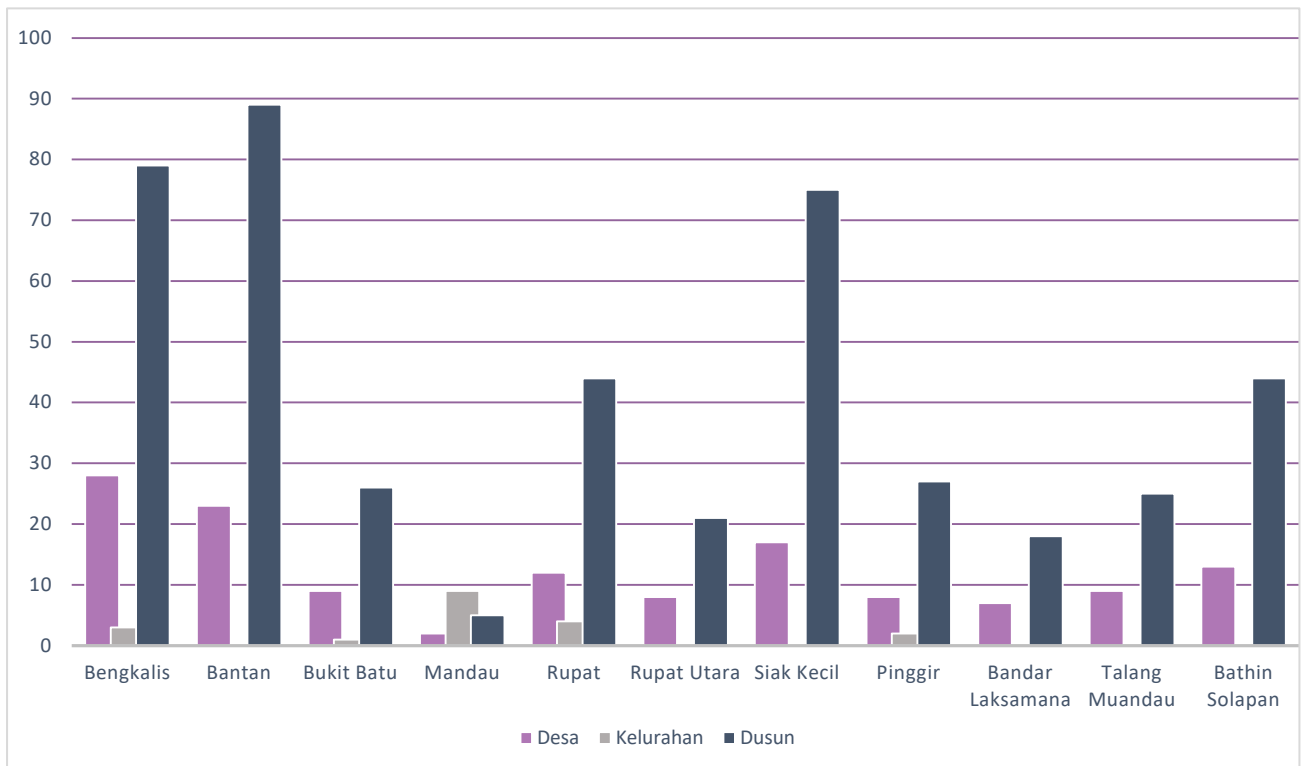
BAB III PEMERINTAHAN DAN APARATUR

3.1 Pemerintahan

Kabupaten Bengkalis dibentuk berdasarkan Undang–Undang Nomor 12 Tahun 1956 (Lembaran Negara Nomor 25 tahun 1956), dengan ibu kotanya Bengkalis. Pada tahun 1999 Kota Administratif Dumai meningkat statusnya menjadi Kota Dumai. Pada tahun 2000 terjadi lagi pemekaran, Kabupaen Bengkalis dimekarkan menjadi tiga Kabupaten yaitu Kabupaten Bengkalis, Kabupaten Siak dan Kabupaten Rokan Hilir. Awal 2009 Kabupaten Bengkalis kembali dimekarkan menjadi Kabupaten Bengkalis dan Kabupaten Kepulauan Meranti.

Pemerintah Kabupaten Bengkalis dijalankan oleh Pemerintah Daerah Kabupaten yang dipimpin oleh seorang Bupati. Hingga tahun 2020 tercatat sebanyak 6.962 Pegawai Negeri Sipil yang bekerja di Pemerintah Kabupaten Bengkalis baik di lingkungan Kabupaten maupun Kecamatan.

3.2 Wilayah Administratif



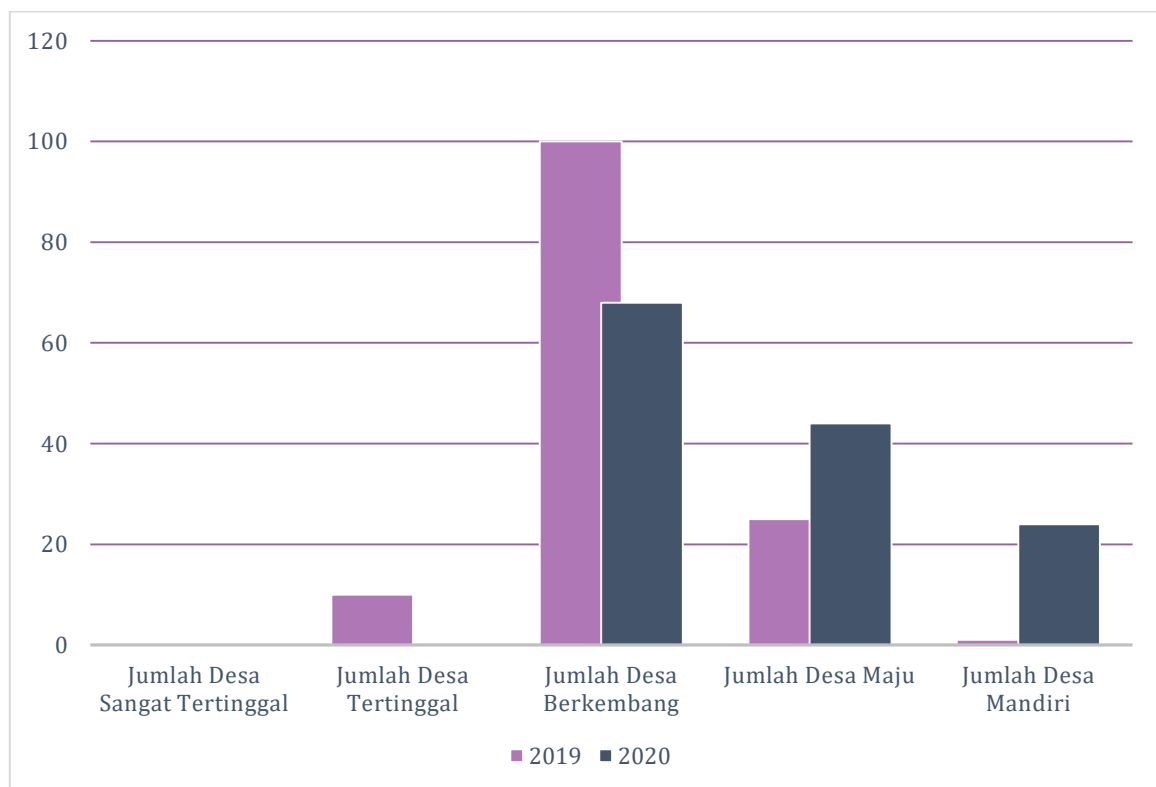
Gambar 3.2.1 Grafik Jumlah Desa, Kelurahan, Dusun, Rukun Warga (RW), Rukun Tetangga (RT) Kabupaten Bengkalis Tahun 2020

Tabel 3.2.1 Jumlah Desa, Kelurahan, Dusun, Rukun Warga (RW), Rukun Tetangga (RT) Kabupaten Bengkalis Tahun 2020

No.	Kecamatan	Desa	Kelurahan	Dusun	Rukun Warga	Rukun Tetangga
(1)	(2)	(3)	(4)	(5)	(6)	(7)
1.	Bengkalis	28	3	79	153	416
2.	Bantan	23	0	89	189	486
3.	Bukit Batu	9	1	26	50	121
4.	Mandau	2	9	5	117	552
5.	Rupat	12	4	44	91	238
6.	Rupat Utara	8	0	21	38	78
7.	Siak Kecil	17	0	75	104	225
8.	Pinggir	8	2	27	72	291
9.	Bandar Laksamana	7	0	18	31	84
10.	Talang Muandau	9	0	25	42	144
11.	Bathin Solapan	13	0	44	100	386
Jumlah		136	19	453	987	3.021

Sumber : Dinas Pemberdayaan Masyarakat dan Desa Kabupaten Bengkalis

3.3 Pemberdayaan Masyarakat dan Desa



Gambar 3.3.1 Grafik Klasifikasi Desa Berdasarkan Indeks Pembangunan Daerah Kabupaten Bengkalis Tahun 2019 dan 2020

Tabel 3.3.1 Klasifikasi Desa Berdasarkan Indeks Pembangunan Daerah Tahun 2020

No.	Klasifikasi Desa Berdasarkan Indeks Pembangunan Daerah	2020
(1)	(2)	(3)
1.	Jumlah Desa Sangat Tertinggal	0
2.	Jumlah Desa Tertinggal	0
3.	Jumlah Desa Berkembang	68
4.	Jumlah Desa Maju	44
5.	Jumlah Desa mandiri	24
Jumlah		136

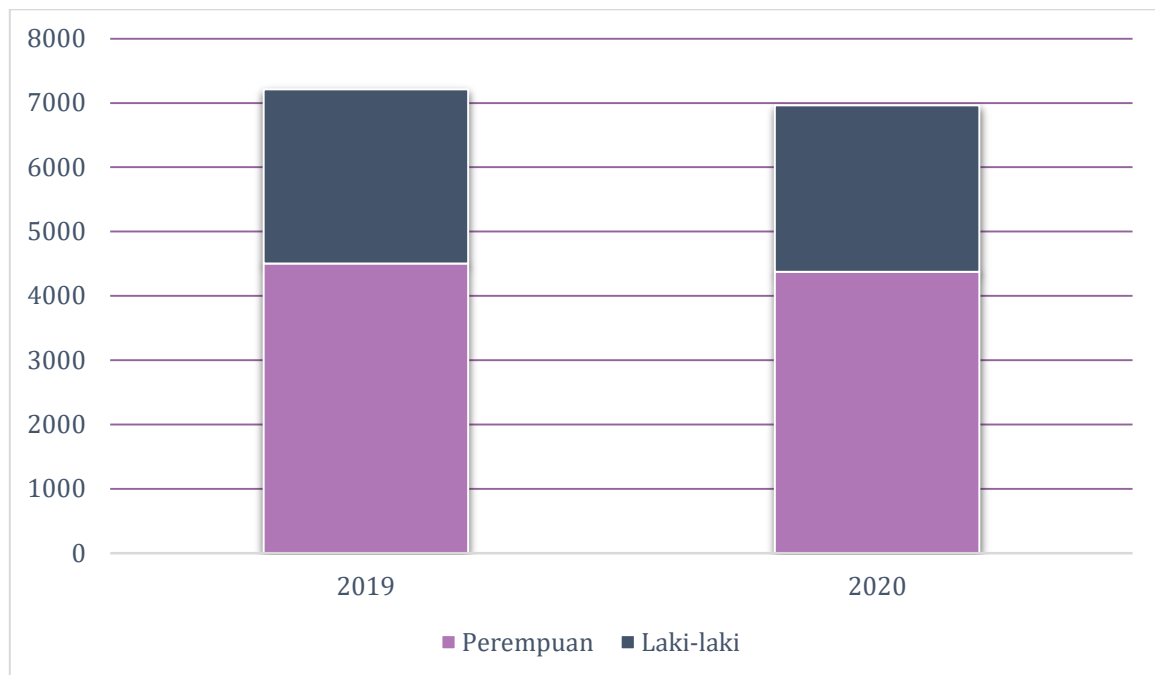
Sumber : Dinas Pemberdayaan Masyarakat dan Desa Kabupaten Bengkalis

Tabel 3.3.2 Jumlah Lembaga dan Kelompok Kemasyarakatan Desa yang aktif di Kabupaten Bengkalis Tahun 2019 dan 2020 (Lembaga)

No.	Lembaga / Kelompok Kemasyarakatan Desa	2019	2020
(1)	(2)	(3)	(4)
1.	Karang Taruna	136	136
2.	PKK	136	136
3.	Lembaga Ketahanan Masyarakat	136	136
4.	Lembaga Pemberdayaan Masyarakat Desa	136	136
5.	Lembaga Adat	136	136

Sumber : Dinas Pemberdayaan Masyarakat dan Desa Kabupaten Bengkalis

3.4 Pegawai Negeri Sipil (PNS)

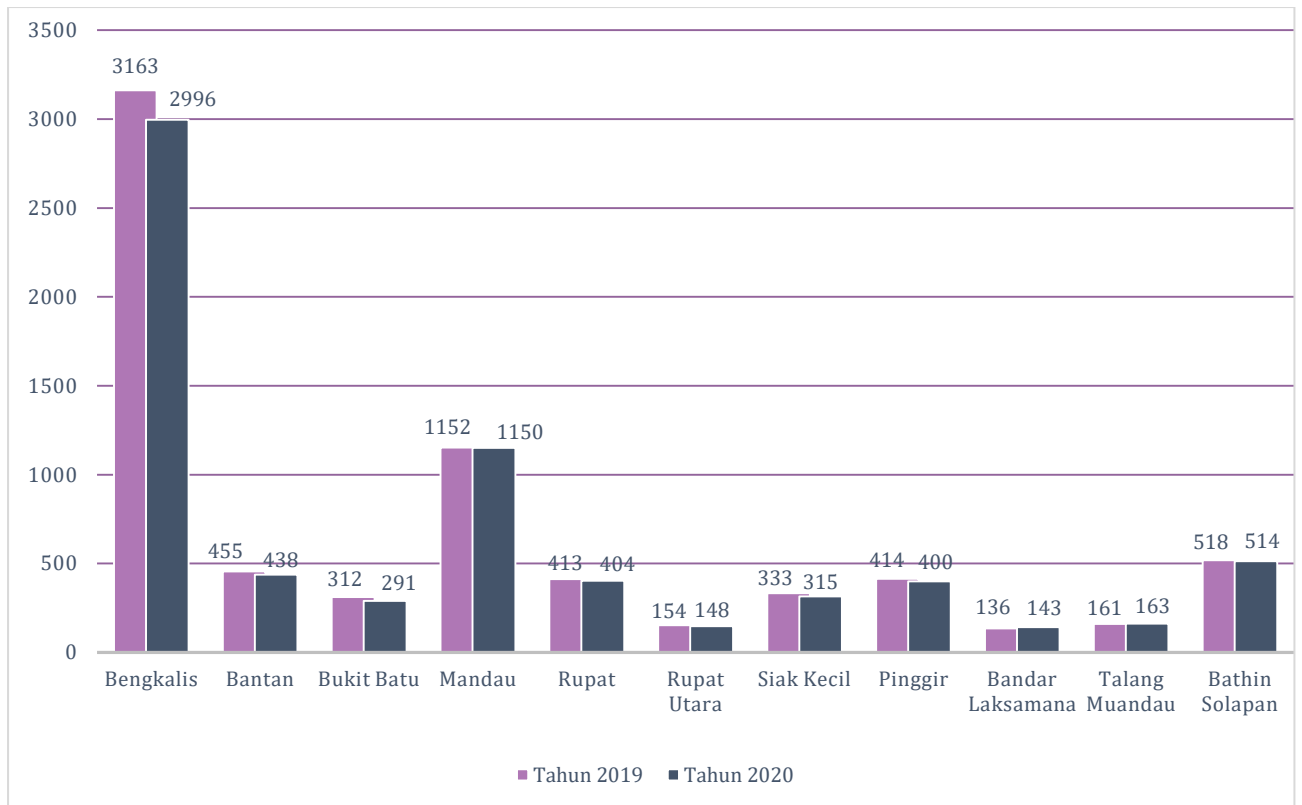


Gambar 3.4.1 Grafik Pegawai Negeri Sipil menurut jenis kelamin di Kabupaten Bengkulu Tahun 2019 dan 2020

Tabel 3.4.1 Jumlah Pegawai Negeri Sipil Menurut Jenis Kelamin di Kabupaten Bengkulu Tahun 2019 dan 2020

No.	PNS	2019	2020
(1)	(2)	(5)	(6)
1.	Laki-Laki	2.708	2.588
2.	Perempuan	4.503	4.374
Jumlah		7.211	6.962

Sumber : Badan Kepegawaian, Pendidikan dan Pelatihan Kabupaten Bengkulu



Gambar 3.4.2 Grafik Pegawai Negeri Sipil Menurut Jenis Kelamin Perkecamatan Dalam Kabupaten Bengkulu Tahun 2019 dan 2020

Tabel 3.4.2 Jumlah Pegawai Negeri Sipil Menurut Jenis Kelamin dan Kecamatan dalam Kabupaten Bengkulu Tahun 2019 dan 2020

No.	Kecamatan	2019			2020		
		L	P	J	L	P	J
(1)	(2)	(3)	(4)	(5)	(6)	(7)	(8)
1.	Bengkalis	1.593	1.570	3.163	1.502	1.494	2.996
2.	Bantan	200	255	455	186	252	438
3.	Bukit Batu	90	222	312	84	207	291
4.	Mandau	192	960	1.152	202	948	1.150
5.	Rupat	169	244	413	160	244	404
6.	Rupat Utara	74	80	154	75	73	148
7.	Siak Kecil	120	213	333	110	205	315
8.	Pinggir	95	319	414	93	307	400
9.	Bandar Laksamana	45	91	136	48	95	143
10.	Talang Muandau	49	112	161	49	114	163
11.	Bathin Solapan	81	437	518	79	435	514
Jumlah		2.708	4.503	7.211	2.588	4.374	6.962

Keterangan : L = Laki-laki, P = Perempuan, dan J = Jumlah

Sumber : Badan Kepegawaian, Pendidikan dan Pelatihan Kabupaten Bengkulu

Tabel 3.4.3 Jumlah Pegawai Negeri Sipil Menurut Jabatan dan Jenis Kelamin Menurut Kecamatan dalam Kabupaten Bengkalis Tahun 2019

No.	Kecamatan	Eselon II			Eselon III			Eselon IV		
		L	P	J	L	P	J	L	P	J
(1)	(2)	(3)	(4)	(5)	(6)	(7)	(8)	(9)	(10)	(11)
1.	Bengkalis	31	3	34	133	33	166	294	195	489
2.	Bantan	-	-	-	2	-	2	12	4	16
3.	Bukit Batu	-	-	-	2	-	2	17	14	31
4.	Mandau	-	-	-	4	2	6	41	50	91
5.	Rupat	-	-	-	2	-	2	30	8	38
6.	Rupat Utara	-	-	-	2	-	2	12	3	15
7.	Siak Kecil	-	-	-	2	-	2	7	6	13
8.	Pinggir	-	-	-	1	1	2	20	11	31
9.	Bandar Laksamana	-	-	-	2	-	2	4	3	7
10.	Talang Muandau	-	-	-	2	-	2	6	-	6
11.	Bathin Solapan	-	-	-	2	-	2	6	3	9
Jumlah		31	3	34	154	36	190	449	297	746

Keterangan : L = Laki-laki, P = Perempuan, dan J = Jumlah

Sumber : Badan Kepegawaian, Pendidikan dan Pelatihan Kabupaten Bengkalis

Tabel 3.4.4 Jumlah Pegawai Negeri Sipil Menurut Jabatan dan Jenis Kelamin menurut Kecamatan dalam Kabupaten Bengkalis Tahun 2020

No.	Kecamatan	Eselon II			Eselon III			Eselon IV		
		L	P	J	L	P	J	L	P	J
(1)	(2)	(3)	(4)	(5)	(6)	(7)	(8)	(9)	(10)	(11)
1.	Bengkalis	30	2	32	133	31	164	293	200	493
2.	Bantan	0	0	0	2	0	2	10	5	15
3.	Bukit Batu	0	0	0	2	0	2	18	13	31
4.	Mandau	0	1	1	8	4	12	45	60	105
5.	Rupat	0	0	0	1	0	1	24	10	34
6.	Rupat Utara	0	0	0	2	0	2	13	3	16
7.	Siak Kecil	0	0	0	1	0	1	7	6	13
8.	Pinggir	0	0	0	1	1	2	21	11	32
9.	Bandar Laksamana	0	0	0	2	0	2	4	3	7
10.	Talang Muandau	0	0	0	2	0	2	6	0	6
11.	Bathin Solapan	0	0	0	2	0	2	7	3	10
Jumlah		30	3	33	156	36	192	448	314	762

Keterangan : L = Laki-laki, P = Perempuan, dan J = Jumlah

Sumber : Badan Kepegawaian, Pendidikan dan Pelatihan Kabupaten Bengkalis

Tabel 3.4.5 Jumlah Pegawai Negeri Sipil Menurut Tingkat Pendidikan di Kabupaten Bengkalis Tahun 2019 dan 2020

No.	Tingkat Pendidikan	2019	2020
(1)	(2)	(5)	(6)
1.	SD Sederajat	21	18
2.	SLTP Sederajat	54	42
3.	SLTA Sederajat	1.728	1.569
4.	D1	36	34
5.	D2	433	329
6.	D3	802	745
7.	D4	64	80
8.	S1	3.777	3.826
9.	S2	291	316
10.	S3	5	3
Jumlah		7.211	6.962

Sumber : Badan Kepegawaian, Pendidikan dan Pelatihan Kabupaten Bengkalis

Tabel 3.4.6 Jumlah Pegawai Negeri Sipil Menurut Tingkat Pendidikan dan Jenis Kelamin menurut Kecamatan dalam Kabupaten Bengkalis Tahun 2019

No.	Kecamatan	SD Sederajat			SMP Sederajat			SMA Sederajat			D1			D2		
		L	P	J	L	P	J	L	P	J	L	P	J	L	P	J
(1)	(2)	(3)	(4)	(5)	(6)	(7)	(8)	(9)	(10)	(11)	(12)	(13)	(14)	(15)	(16)	(17)
1.	Bengkalis	12	-	12	22	4	26	667	482	1.149	1	9	10	43	74	117
2.	Bantan	-	-	-	3	-	3	45	37	82	-	1	1	16	24	40
3.	Bukit Batu	2	-	2	2	1	3	30	20	50	2	-	2	2	18	20
4.	Mandau	1	-	1	2	-	2	49	97	146	-	5	5	7	67	74
5.	Rupat	-	1	1	6	2	8	37	22	59	1	4	5	12	15	27
6.	Rupat Utara	1	-	1	3	1	4	18	17	35	-	1	1	5	6	11
7.	Siak Kecil	1	-	1	1	-	1	26	19	45	-	2	2	6	19	25
8.	Pinggir	2	-	2	2	-	2	19	43	62	-	5	5	7	35	42
9.	Bandar Laksamana	1	-	1	-	1	1	7	12	19	-	-	-	2	3	5
10.	Talang Muandau	-	-	-	2	-	2	12	9	21	-	1	1	4	15	19
11.	Bathin Solapan	-	-	-	1	1	2	17	43	60	-	4	4	7	46	53
Jumlah		20	1	21	44	10	54	927	801	1.728	4	32	36	111	322	433

Lanjutan Tabel 3.4.6 Jumlah Pegawai Negeri Sipil Menurut Tingkat Pendidikan dan Jenis Kelamin menurut Kecamatan dalam Kabupaten Bengkalis Tahun 2019

No.	Kecamatan	D3			D4			S1			S2			S3		
		L	P	J	L	P	J	L	P	J	L	P	J	L	P	J
(1)	(2)	(18)	(19)	(20)	(21)	(22)	(23)	(24)	(25)	(26)	(27)	(28)	(29)	(30)	(31)	(32)
1.	Bengkalis	84	230	314	19	9	28	581	711	1.292	161	49	210	3	2	5
2.	Bantan	17	41	58	1	-	1	113	148	261	5	4	9	-	-	-
3.	Bukit Batu	3	33	36	1	2	3	45	145	190	3	3	6	-	-	-
4.	Mandau	13	134	147	11	10	21	97	626	723	12	21	33	-	-	-
5.	Rupat	7	32	39	3	1	4	99	166	265	4	1	5	-	-	-
6.	Rupat Utara	6	11	17	-	-	-	40	43	83	1	1	2	-	-	-
7.	Siak Kecil	9	41	50	-	-	-	72	130	202	5	2	7	-	-	-
8.	Pinggir	7	50	57	4	-	4	53	185	238	1	1	2	-	-	-
9.	Bandar Laksamana	1	6	7	-	-	-	32	69	101	2	-	2	-	-	-
10.	Talang Muandau	3	14	17	-	-	-	26	69	95	2	4	6	-	-	-
11.	Bathin Solapan	4	56	60	2	1	3	47	280	327	3	6	9	-	-	-
Jumlah		154	648	802	41	23	64	1.205	2.572	3.777	199	92	291	3	2	5

Keterangan : L = Laki-laki, P = Perempuan, dan J = Jumlah

Sumber : Badan Kepegawaian, Pendidikan dan Pelatihan Kabupaten Bengkalis

Tabel 3.4.7 Jumlah Pegawai Negeri Sipil Menurut Tingkat Pendidikan dan Jenis Kelamin menurut Kecamatan dalam Kabupaten Bengkalis Tahun 2020

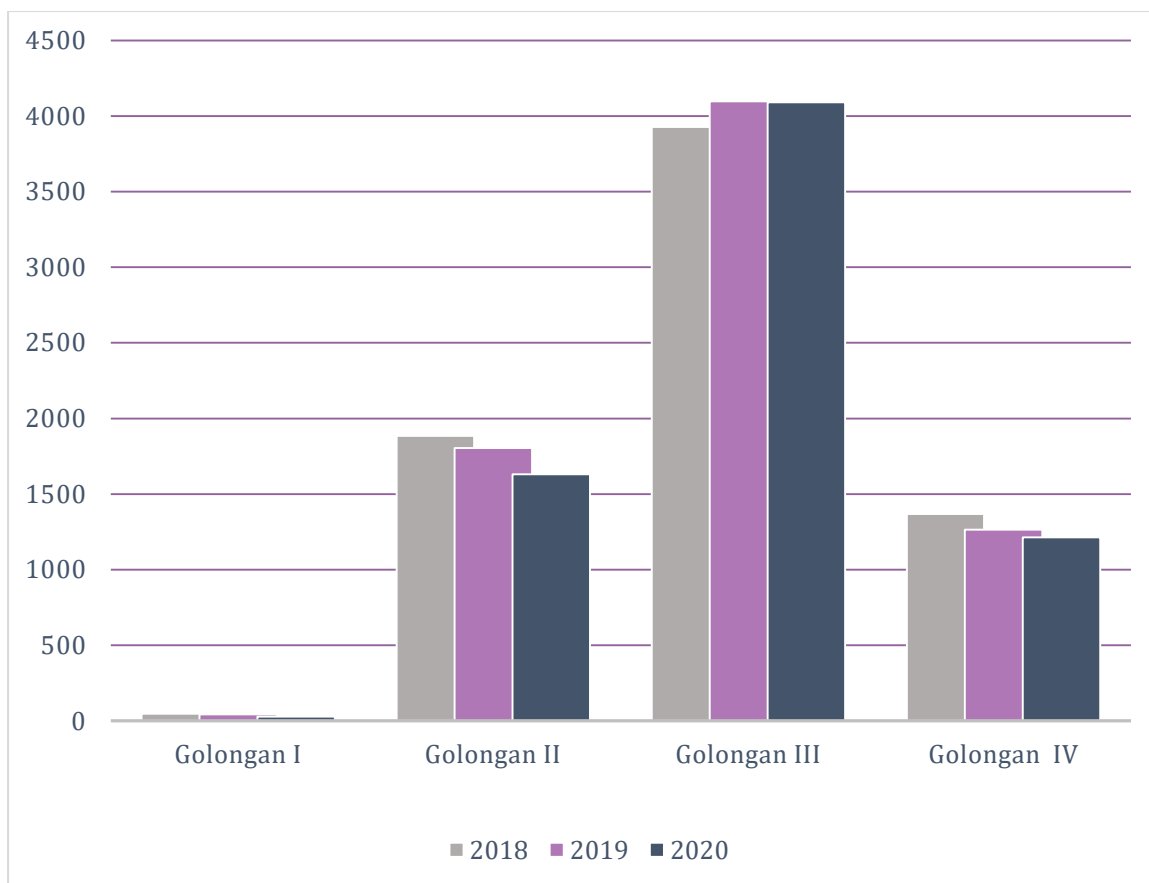
No.	Kecamatan	SD Sederajat			SMP Sederajat			SMA Sederajat			D1			D2		
		L	P	J	L	P	J	L	P	J	L	P	J	L	P	J
(1)	(2)	(3)	(4)	(5)	(6)	(7)	(8)	(9)	(10)	(11)	(12)	(13)	(14)	(15)	(16)	(17)
1.	Bengkalis	10	-	10	17	2	19	617	434	1.051	1	8	9	38	48	86
2.	Bantan	-	-	-	3	-	3	37	31	68	-	1	1	13	20	33
3.	Bukit Batu	2	-	2	1	-	1	23	13	36	2	-	2	1	13	14
4.	Mandau	-	-	-	2	-	2	47	86	133	-	5	5	8	49	57
5.	Rupat	-	1	1	5	2	7	31	19	50	1	4	5	10	13	23
6.	Rupat Utara	1	-	1	2	1	3	18	16	34	-	1	1	4	5	9
7.	Siak Kecil	1	-	1	1	-	1	25	16	41	-	2	2	3	11	14
8.	Pinggir	2	-	2	1	-	1	21	37	58	-	5	5	6	27	33
9.	Bandar Laksamana	1	-	1	-	1	1	10	11	21	-	-	-	2	2	4
10.	Talang Muandau	-	-	-	-	-	2	11	8	19	-	1	1	2	11	13
11.	Bathin Solapan	-	-	-	1	1	2	18	40	58	-	3	3	7	36	43
Jumlah		17	1	18	35	7	42	858	711	1.569	4	30	34	94	235	329

Lanjutan Tabel 3.4.7 Jumlah Pegawai Negeri Sipil Menurut Tingkat Pendidikan dan Jenis Kelamin menurut Kecamatan dalam Kabupaten Bengkalis Tahun 2020

No.	Kecamatan	D3			D4			S1			S2			S3		
		L	P	J	L	P	J	L	P	J	L	P	J	L	P	J
(1)	(2)	(18)	(19)	(20)	(21)	(22)	(23)	(24)	(25)	(26)	(27)	(28)	(29)	(30)	(31)	(32)
1.	Bengkalis	71	205	276	20	12	32	558	726	1284	169	57	226	1	2	3
2.	Bantan	16	42	58	2	-	2	111	157	268	4	1	5	-	-	-
3.	Bukit Batu	3	29	32	1	3	4	48	148	196	3	1	4	-	-	-
4.	Mandau	15	129	144	13	16	29	95	639	734	22	24	46	-	-	-
5.	Rupat	7	31	38	3	1	4	98	172	270	5	1	6	-	-	-
6.	Rupat Utara	6	9	15	-	-	-	41	41	82	3	-	3	-	-	-
7.	Siak Kecil	7	38	45	-	1	1	70	136	206	3	1	4	-	-	-
8.	Pinggir	4	47	51	4	-	4	52	188	240	3	3	6	-	-	-
9.	Bandar Laksamana	1	10	11	-	-	-	32	71	103	2	-	2	-	-	-
10.	Talang Muandau	4	18	22	-	-	-	27	73	100	3	3	6	-	-	-
11.	Bathin Solapan	4	49	53	1	3	4	45	298	343	3	5	8	-	-	-
Jumlah		138	607	745	44	36	80	1.177	2.649	3826	220	96	316	1	2	3

Keterangan : L = Laki-laki, P = Perempuan, dan J = Jumlah

Sumber : Badan Kepegawaian, Pendidikan dan Pelatihan Kabupaten Bengkalis



Gambar 3.4.3 Grafik jumlah Pegawai Negeri Sipil (PNS) menurut tingkat kepangkatan dan jenis kelamin di Kabupaten Bengkulu Tahun 2018 – 2020

Tabel 3.4.8 Jumlah Pegawai Negeri Sipil (PNS) Menurut Tingkat Kepangkatan dan Jenis Kelamin di Kabupaten Bengkulu Tahun 2018 – 2020

No.	Tingkat Kepangkatan	2018	2019	2020
(1)	(2)	(4)	(5)	(6)
1.	Golongan I	48	44	29
2.	Golongan II	1.884	1.805	1.630
3.	Golongan III	3.928	4.097	4.090
4.	Golongan IV	1.368	1.265	1.213
Jumlah		7.228	7.211	6.962

Sumber : Badan Kepegawaian, Pendidikan dan Pelatihan Kabupaten Bengkulu

Tabel 3.4.9 Jumlah Pegawai Negeri Sipil (PNS) Menurut Tingkat Kepangkatan dan Jenis Kelamin menurut Kecamatan dalam Kabupaten Bengkalis Tahun 2019

No.	Kecamatan	Golongan I			Golongan II			Golongan III			Golongan IV		
		L	P	J	L	P	J	L	P	J	L	P	J
(1)	(2)	(3)	(4)	(5)	(6)	(7)	(8)	(9)	(10)	(11)	(12)	(13)	(14)
1.	Bengkalis	19	2	21	590	386	976	698	909	1.607	286	273	559
2.	Bantan	1	-	1	39	51	90	112	168	280	48	36	84
3.	Bukit Batu	3	-	3	29	31	60	45	131	176	13	60	73
4.	Mandau	2	-	2	53	132	185	102	598	700	35	230	265
5.	Rupat	4	1	5	40	49	89	98	158	256	27	36	63
6.	Rupat Utara	3	1	4	18	22	40	49	49	98	4	8	12
7.	Siak Kecil	2	-	2	34	48	82	52	134	186	32	31	63
8.	Pinggir	3	-	3	24	72	96	56	221	277	12	26	38
9.	Bandar Laksamana	-	-	-	5	18	23	25	62	87	15	11	26
10.	Talang Muandau	1	-	1	19	36	55	27	69	96	2	7	9
11.	Bathin Solapan	1	1	2	22	87	109	39	295	334	19	54	73
Jumlah		39	5	44	873	932	1.805	1.303	2.794	4.097	493	772	1.265

Keterangan : L = Laki-laki, P = Perempuan, dan J = Jumlah

Sumber : Badan Kepegawaian, Pendidikan dan Pelatihan Kabupaten Bengkalis

Tabel 3.4.10 Jumlah Pegawai Negeri Sipil (PNS) Menurut Tingkat Kepangkatan dan Jenis Kelamin menurut Kecamatan dalam Kabupaten Bengkalis Tahun 2020

No.	Kecamatan	Golongan I			Golongan II			Golongan III			Golongan IV		
		L	P	J	L	P	J	L	P	J	L	P	J
(1)	(2)	(3)	(4)	(5)	(6)	(7)	(8)	(9)	(10)	(11)	(12)	(13)	(14)
1.	Bengkalis	14	1	15	553	352	905	686	902	1.588	269	254	523
2.	Bantan	1	0	1	35	44	79	111	172	283	39	36	75
3.	Bukit Batu	2	0	2	23	22	45	46	127	173	13	58	71
4.	Mandau	0	0	0	48	113	161	103	596	699	31	224	255
5.	Rupat	2	1	3	38	41	79	93	167	260	27	35	62
6.	Rupat Utara	0	0	0	21	20	41	49	45	94	5	8	13
7.	Siak Kecil	2	0	2	30	42	72	53	134	187	25	29	54
8.	Pinggir	3	0	3	25	56	81	53	218	271	12	33	45
9.	Bandar Laksamana	0	0	0	9	14	23	24	69	93	15	12	27
10.	Talang Muandau	1	0	1	16	37	53	29	69	98	3	8	11
11.	Bathin Solapan	1	1	2	21	70	91	38	306	344	19	58	77
Jumlah		26	3	29	819	811	1.630	1285	2805	4.090	458	755	1.213

Keterangan : L = Laki-laki, P = Perempuan, dan J = Jumlah

Sumber : Badan Kepegawaian, Pendidikan dan Pelatihan Kabupaten Bengkalis

Tabel 3.4.11 Jumlah Pegawai Negeri Sipil (PNS) Menurut Jabatan Fungsional dan Kecamatan dalam Kabupaten Bengkalis Tahun 2019

No.	Kecamatan	Pejabat Fungsional (Guru dan Medis)			Pejabat Fungsional Tertentu (Selain Guru dan Medis)			Pejabat Fungsional Umum (Pelaksana)		
		L	P	J	L	P	J	L	P	J
(1)	(2)	(3)	(4)	(5)	(6)	(7)	(8)	(9)	(10)	(11)
1.	Bengkalis	215	703	918	58	42	100	862	594	1.456
2.	Bantan	149	226	375	1	-	1	36	25	61
3.	Bukit Batu	42	194	236	-	-	-	29	14	43
4.	Mandau	96	849	945	1	1	2	50	58	108
5.	Rupat	112	209	321	-	1	1	25	26	51
6.	Rupat Utara	35	57	92	1	-	1	24	20	44
7.	Siak Kecil	79	175	254	-	1	1	32	31	63
8.	Pinggir	59	282	341	-	-	-	15	25	40
9.	Bandar Laksamana	30	75	105	-	-	-	9	13	22
10.	Talang Muandau	25	94	119	-	-	-	16	18	34
11.	Bathin Solapan	58	403	461	-	1	1	15	30	45
Jumlah		900	3.267	4.167	61	46	107	1.113	854	1.967

Keterangan : L = Laki-laki, P = Perempuan, dan J = Jumlah

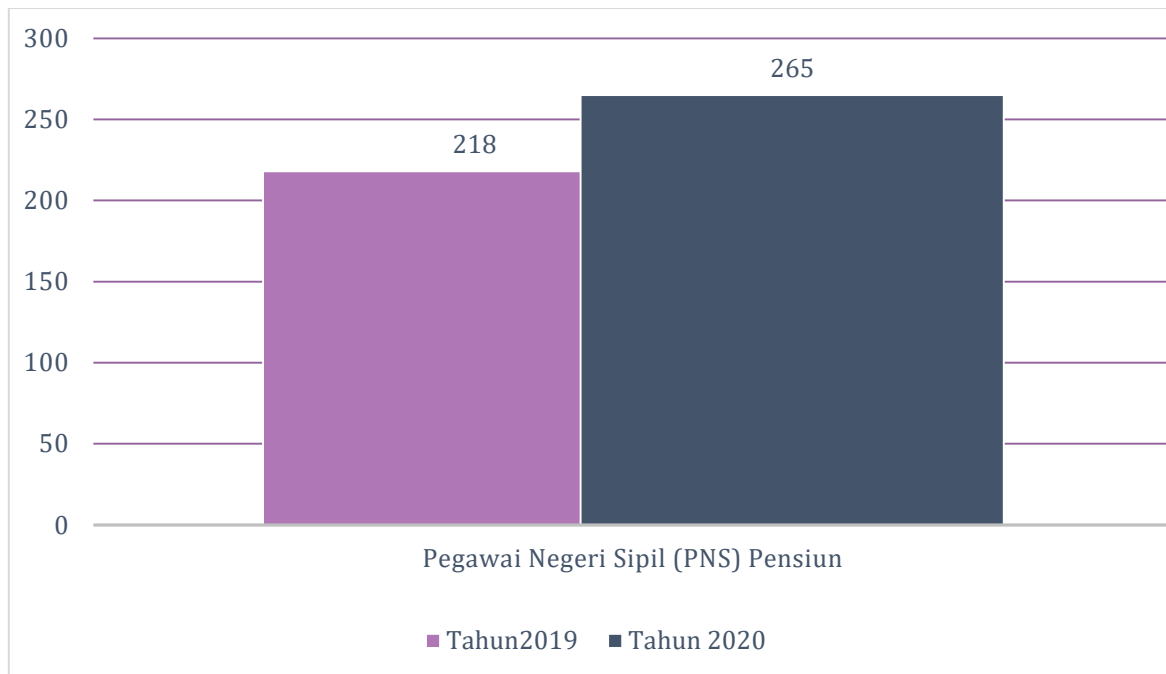
Sumber : Badan Kepegawaian, Pendidikan dan Pelatihan Kabupaten Bengkalis

Tabel 3.4.12 Jumlah Pegawai Negeri Sipil (PNS) Menurut Jabatan Fungsional dan Kecamatan dalam Kabupaten Bengkalis Tahun 2020

No.	Kecamatan	Pejabat Fungsional (Guru dan Medis)			Pejabat Fungsional Tertentu (Selain Guru dan Medis)			Pejabat Fungsional Umum (Pelaksana)		
		L	P	J	L	P	J	L	P	J
(1)	(2)	(3)	(4)	(5)	(6)	(7)	(8)	(9)	(10)	(11)
1.	Bengkalis	220	689	909	59	46	105	776	536	1.312
2.	Bantan	152	234	386	-	-	-	22	13	35
3.	Bukit Batu	40	188	228	-	-	-	24	6	30
4.	Mandau	94	839	933	1	-	1	54	44	98
5.	Rupat	114	221	335	-	2	2	21	11	32
6.	Rupat Utara	37	62	99	1	-	1	22	8	30
7.	Siak Kecil	78	182	260	-	-	-	24	17	41
8.	Pinggir	56	285	341	-	-	-	15	10	25
9.	Bandar Laksamana	31	113	147	-	-	-	11	4	15
10.	Talang Muandau	34	113	147	-	-	-	7	1	8
11.	Bathin Solapan	58	421	479	-	-	-	12	11	23
Jumlah		914	3.322	4.236	61	48	109	988	661	1.649

Keterangan : L = Laki-laki, P = Perempuan, dan J = Jumlah

Sumber : Badan Kepegawaian, Pendidikan dan Pelatihan Kabupaten Bengkalis



Gambar 3.4.4 Grafik Pegawai Negeri Sipil (PNS) pensiun di Kabupaten Bengkulu Tahun 2019 dan 2020

Tabel 3.4.13 Pegawai Negeri Sipil (PNS) Pensiun di Kabupaten Bengkulu

Tahun	PNS Pensiun
(1)	(2)
2019	218
2020	265

Sumber : Badan Kepegawaian, Pendidikan dan Pelatihan Kabupaten Bengkulu

Tabel 3.4.14 Jumlah Pegawai Negeri Sipil (PNS) Pensiun Menurut Kecamatan dalam Kabupaten Bengkulu Tahun 2019 dan 2020

No.	Kecamatan	2019			2020		
		L	P	Jumlah	L	P	Jumlah
(1)	(2)	(3)	(4)	(5)	(6)	(7)	(8)
1.	Bengkalis	69	49	118	69	75	144
2.	Bantan	3	5	8	13	3	16
3.	Bukit Batu	5	5	10	5	9	14
4.	Mandau	6	34	40	14	35	49
5.	Rupat	9	2	11	10	2	12
6.	Rupat Utara	1	-	1	1	1	2
7.	Siak Kecil	5	3	8	7	3	10
8.	Pinggir	3	6	9	4	6	10
9.	Bandar Laksamana	2	-	2	1	1	2
10.	Talang Muandau	1	-	1	0	1	1
11.	Bathin Solapan	8	2	10	1	4	5
Jumlah		112	106	218	125	140	265

Keterangan : L = Laki-laki, P = Perempuan, dan J = Jumlah

Sumber : Badan Kepegawaian, Pendidikan dan Pelatihan Kabupaten Bengkulu

Tabel 3.4.15 Jumlah Peserta Diklat Kepemimpinan Menurut Kecamatan dalam Kabupaten Bengkulu Tahun 2019

No.	Kecamatan	PIM I			PIM II			PIM III			PIM IV		
		L	P	J	L	P	J	L	P	J	L	P	J
(1)	(2)	(3)	(4)	(5)	(6)	(7)	(8)	(9)	(10)	(11)	(12)	(13)	(14)
1.	Bengkalis	1	-	1	34	3	37	180	47	227	185	126	311
2.	Bantan	-	-	-	-	-	-	3	-	3	4	3	7
3.	Bukit Batu	-	-	-	-	-	-	2	1	3	6	7	13
4.	Mandau	-	-	-	-	-	-	3	1	4	10	17	27
5.	Rupat	-	-	-	-	-	-	2	-	2	13	1	14
6.	Rupat Utara	-	-	-	-	-	-	2	-	2	6	-	6
7.	Siak Kecil	-	-	-	-	-	-	4	1	5	-	3	3
8.	Pinggir	-	-	-	-	-	-	1	-	1	4	5	9
9.	Bandar Laksamana	-	-	-	-	-	-	1	1	2	3	-	3
10.	Talang Muandau	-	-	-	-	-	-	-	-	-	3	-	3
11.	Bathin Solapan	-	-	-	-	-	-	1	-	1	5	1	6
Jumlah		1	-	1	34	3	37	199	51	250	239	163	402

Keterangan : L = Laki-laki, P = Perempuan, dan J = Jumlah

Sumber : Badan Kepegawaian, Pendidikan dan Pelatihan Kabupaten Bengkulu

Tabel 3.4.16 Jumlah Peserta Diklat Kepemimpinan Menurut Kecamatan dalam Kabupaten Bengkulu Tahun 2020

No.	Kecamatan	PIM I			PIM II			PIM III			PIM IV		
		L	P	J	L	P	J	L	P	J	L	P	J
(1)	(2)	(3)	(4)	(5)	(6)	(7)	(8)	(9)	(10)	(11)	(12)	(13)	(14)
1.	Bengkalis	1	0	1	28	1	29	159	44	203	171	110	281
2.	Bantan	0	0	0	0	0	0	1	0	1	3	3	6
3.	Bukit Batu	0	0	0	0	0	0	2	1	3	5	7	12
4.	Mandau	0	0	0	0	0	0	6	2	8	10	23	33
5.	Rupat	0	0	0	0	0	0	2	0	2	10	1	11
6.	Rupat Utara	0	0	0	0	0	0	2	0	2	6	0	6
7.	Siak Kecil	0	0	0	0	0	0	1	1	2	0	3	3
8.	Pinggir	0	0	0	0	0	0	1	0	1	4	5	9
9.	Bandar Laksamana	0	0	0	0	0	0	1	0	1	3	0	3
10.	Talang Muandau	0	0	0	0	0	0	0	0	0	3	0	3
11.	Bathin Solapan	0	0	0	0	0	0	1	0	1	6	1	7
Jumlah		1	0	1	28	1	29	176	48	224	221	153	374

Keterangan : L = Laki-laki, P = Perempuan, dan J = Jumlah

Sumber : Badan Kepegawaian, Pendidikan dan Pelatihan Kabupaten Bengkulu

3.5 Tenaga Honor (K2)

Tabel 3.5.1 Jumlah Tenaga Honor (K2) Menurut Kecamatan di Kabupaten Bengkalis Tahun 2019 dan 2020

No.	Kecamatan	2019						2020					
		Tenaga Kesehatan	Tenaga Penyuluh/Pendamping	Tenaga Kebersihan	Tenaga Keamanan	Tenaga Lainnya	Jumlah	Tenaga Kesehatan	Tenaga Penyuluh/Pendamping	Tenaga Kebersihan	Tenaga Keamanan	Tenaga Lainnya	Jumlah
(1)	(2)	(3)	(4)	(5)	(6)	(7)	(8)	(9)	(10)	(11)	(12)	(13)	(14)
1.	Bengkalis	5	3	22	30	193	253	5	3	22	30	193	253
2.	Bantan	-	-	-	-	1	1	0	0	0	0	1	1
3.	Bukit Batu	-	-	-	-	2	2	0	0	0	0	2	2
4.	Mandau	-	-	-	2	3	5	0	0	0	2	2	4
5.	Rupat	-	-	-	-	2	2	0	0	0	0	2	2
6.	Rupat Utara	-	-	-	-	1	1	0	0	0	0	1	1
7.	Siak Kecil	-	-	-	-	3	3	0	0	0	0	3	3
8.	Pinggir	-	-	1	-	13	14	0	0	1	0	13	14
9.	Bandar Laksamana	-	-	-	-	-	-	0	0	0	0	0	0
10.	Talang Muandau	-	-	-	-	-	-	0	0	0	0	0	0
11.	Bathin Solapan	-	-	-	-	-	-	0	0	0	0	0	0
Jumlah		5	3	23	32	218	281	5	3	23	32	217	280

Sumber : Badan Kepegawaian, Pendidikan dan Pelatihan Kabupaten Bengkalis



SEKTOR KEPENDUDUKAN, PENGENDALIAN PENDUDUK DAN KELUARGA BERENCANA



BAB IV

“Penduduk Usia Kerja adalah penduduk yang berumur 15 tahun ke atas. Sedangkan angkatan kerja adalah penduduk usia kerja (15 tahun ke atas) yang bekerja, punya pekerjaan namun sementara tidak bekerja, dan pengangguran”

BAB IV

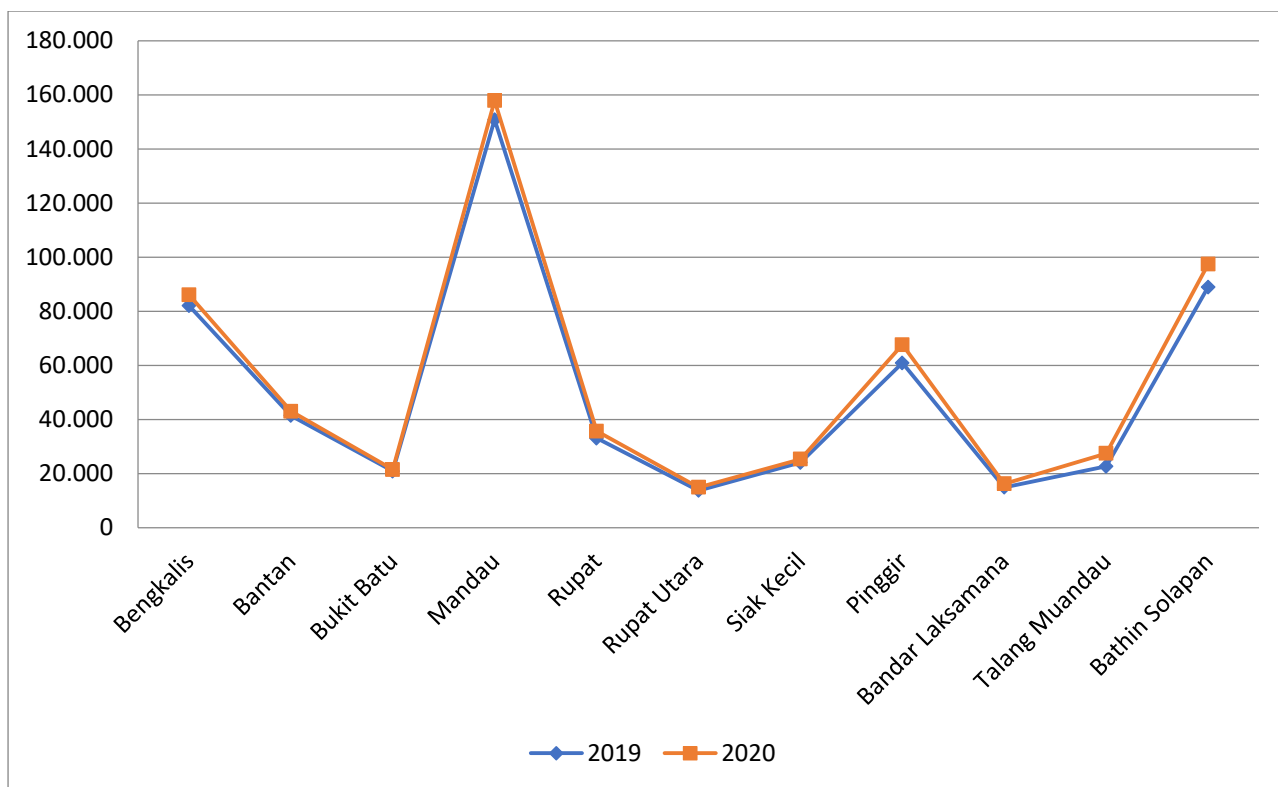
KEPENDUDUKAN, PENGENDALIAN PENDUDUK DAN KELUARGA BERENCANA

4.1 Penduduk

Penduduk merupakan komponen utama dalam pembangunan nasional suatu bangsa. Penduduk merupakan sumber daya manusia yang melakukan dan melaksanakan pembangunan sekaligus merupakan objek atau sasaran pembangunan itu sendiri. Dengan kata lain, penduduk berfungsi sebagai komponen output dalam pembangunan. Oleh karena itu, pengelolaan penduduk perlu diarahkan kepada pengendalian kuantitas, peningkatan kualitas, dan pengarahan mobilitas sehingga mempunyai ciri-ciri dan karakteristik yang menunjang kegiatan pembangunan. Permasalahan. Kependudukan seperti jumlah, komposisi, dan distribusi penduduk menurut umur dan jenis kelamin harus selalu dipantau perkembangannya.

Penduduk Kabupaten Bengkalis Tahun 2020 berdasarkan data dari Dinas dan Kependudukan dan Catatan Sipil Kabupaten Bengkalis sebanyak 593.397 jiwa terdiri dari 303.986 laki-laki (51,23 persen) dan 289.411 perempuan (48,77 persen). Perbandingan jumlah penduduk laki-laki dan perempuan disajikan melalui angka rasio jenis kelamin (sex ratio). Sex ratio Penduduk Kabupaten Bengkalis sebesar 105,04, dimana jumlah penduduk laki-laki lebih tinggi dibandingkan dengan jumlah penduduk perempuan.

Penduduk Kabupaten Bengkalis sangat heterogen dengan mayoritas beragama islam. Selain suku Melayu yang merupakan suku mayoritas, penduduk Kabupaten Bengkalis berasal dari berbagai suku bangsa, seperti Aceh, Banjar, Batak, Bugis, Jawa, Minang, Sunda dan Tionghoa.



Gambar 4.1.1 Grafik Jumlah Penduduk Menurut Kecamatan di Kabupaten Bengkulu Tahun 2019 dan Tahun 2020

Tabel 4.1.1 Jumlah Penduduk Menurut Kecamatan, Jenis Kelamin, dan Sex Rasio di Kabupaten Bengkulu Tahun 2019

No.	Kecamatan	Laki-Laki		Perempuan		Jumlah	%	Sex Rasio
		N (Jiwa)	%	N (Jiwa)	%			
(1)	(2)	(3)	(4)	(5)	(6)	(7)	(8)	(9)
1.	Bengkalis	41.694	7,53	40.417	7,3	82.111	14,82	103
2.	Bantan	21.331	3,85	20.141	3,64	41.472	7,49	106
3.	Bukit Batu	10.666	1,93	10.279	1,86	20.945	3,78	104
4.	Mandau	77.297	13,95	73.509	13,27	150.806	27,22	105
5.	Rupal	17.005	3,07	16.111	2,91	33.116	5,98	106
6.	Rupal Utara	7.070	1,28	6.713	1,21	13.783	2,49	105
7.	Siak Kecil	12.358	2,23	11.761	2,12	24.119	4,35	105
8.	Pinggir	31.443	5,68	29.493	5,32	60.936	11	107
9.	Bandar Laksamana	7.738	1,4	7.219	1,3	14.957	2,7	107
10.	Talang Muandau	11.884	2,15	10.856	1,96	22.740	4,11	109
11.	Bathin Solapan	45.776	8,26	43.177	7,79	88.953	16,06	106
Kabupaten Bengkulu		284.262	51,32	269.676	48,68	553.938	100	105

Sumber : Dinas Kependudukan dan Pencatatan Sipil Kabupaten Bengkulu

Tabel 4.1.2 Jumlah Penduduk Menurut Kecamatan, Jenis Kelamin, dan Sex Rasio di Kabupaten Bengkulu Tahun 2020

No.	Kecamatan	Laki-Laki		Perempuan		Jumlah	%	Sex Rasio
		N (Jiwa)	%	N (Jiwa)	%			
(1)	(2)	(3)	(4)	(5)	(6)	(7)	(8)	(9)
1.	Bengkalis	43.791	7,38	42.323	7,13	86.114	14,51	103,47
2.	Bantan	22.112	3,73	20.961	3,53	43.073	7,26	105,49
3.	Bukit Batu	10.992	1,85	10.539	1,78	21.531	3,63	104,3
4.	Mandau	80.710	13,6	77.149	13	157.859	26,6	104,62
5.	Rupat	18.265	3,08	17.432	2,94	35.697	6,02	104,78
6.	Rupat Utara	7.657	1,29	7.307	1,23	14.964	2,52	104,79
7.	Siak Kecil	12.976	2,19	12.370	2,08	25.346	4,27	104,9
8.	Pinggir	34.683	5,84	32.966	5,56	67.649	11,4	105,21
9.	Bandar Laksamana	8.399	1,42	7.873	1,33	16.272	2,74	106,68
10.	Talang Muandau	14.304	2,41	13.168	2,22	27.472	4,63	108,63
11.	Bathin Solapan	50.097	8,44	47.323	7,97	97.420	16,42	105,86
Jumlah		303.986	51,23	289.411	48,77	593.397	100	105,04

Sumber : Dinas Kependudukan dan Pencatatan Sipil Kabupaten Bengkulu

Tabel 4.1.3 Jumlah Penduduk Menurut Kelompok Umur, Jenis Kelamin, dan Rasio di Kabupaten Bengkulu Tahun 2019

No.	Kelompok Umur (Tahun)	Penduduk			
		Laki-Laki	Perempuan	Jumlah	Rasio
(1)	(2)	(3)	(4)	(5)	(6)
1.	0 – 4	23.496	21.764	45.260	108
2.	5 – 9	29.066	27.286	56.352	107
3.	10 – 14	26.884	25.532	52.416	105
4.	15 – 19	19.646	19.057	38.703	103
5.	20 – 24	25.031	23.321	48.352	107
6.	25 – 29	23.357	22.306	45.663	105
7.	30 – 34	22.564	22.807	45.371	99
8.	35 – 39	23.926	24.311	48.237	98
9.	40 – 44	22.806	21.284	44.090	107
10.	45 – 49	20.125	18.435	38.560	109
11.	50 – 54	15.963	14.301	30.264	112
12.	55 – 59	11.845	10.872	22.717	109
13.	60 – 64	8.220	7.819	16.039	105
14.	65 – 69	5.462	5.061	10.523	108
15.	70 – 74	2.809	2.754	5.563	102
16.	≥75	3.062	2.766	5.828	111
Jumlah		284.262	269.676	553.938	105

Sumber : Dinas Kependudukan dan Pencatatan Sipil Kabupaten Bengkulu

Tabel 4.1.4 Jumlah Penduduk Menurut Kelompok Umur, Jenis Kelamin, dan Rasio di Kabupaten Bengkalis Tahun 2020

No.	Kelompok Umur (Tahun)	Penduduk			
		Laki-Laki	Perempuan	Jumlah	Rasio
(1)	(2)	(3)	(4)	(5)	(6)
1.	0 – 4	24.300	22.464	46.764	108
2.	5 – 9	31.302	29.414	60.716	106
3.	10 - 14	30.173	28.666	58.839	105
4.	15 - 19	25.945	24.774	50.719	105
5.	20 - 24	26.703	25.069	51.772	107
6.	25 - 29	24.556	23.249	47.805	106
7.	30 - 34	23.160	23.442	46.582	99
8.	35 - 39	23.961	24.279	48.240	99
9.	40 - 44	23.887	22.718	46.605	105
10.	45 - 49	20.529	19.189	39.718	107
11.	50 - 54	16.965	15.036	32.001	113
12.	55 - 59	12.321	11.475	23.796	107
13.	60 - 64	9.060	8.453	17.513	107
14.	65 - 69	5.366	5.241	10.607	102
15.	70 - 74	2.826	2.932	5.758	96
16.	≥75	2.932	3.030	5.962	97
Jumlah		303.986	289.411	593.397	105

Sumber : Dinas Kependudukan dan Pencatatan Sipil Kabupaten Bengkalis

Tabel 4.1.5 Penduduk Menurut Kelompok Usia dan Kecamatan di Kabupaten Bengkalis Tahun 2019

No.	Kecamatan	0-4			5-20		
		LK	PR	JML	LK	PR	JML
(1)	(2)	(3)	(4)	(5)	(6)	(7)	(8)
1.	Bengkalis	3.602	3.351	6.953	11.148	10.587	21.735
2.	Bantan	1.758	1.671	3.429	5.222	4.833	10.055
3.	Bukit Batu	919	775	1.694	3.082	2.890	5.972
4.	Mandau	5.959	5.545	11.504	22.582	21.268	43.850
5.	Rupat	1.386	1.320	2.706	4.451	4.421	8.872
6.	Rupat Utara	494	528	1.022	2.014	1.957	3.971
7.	Siak Kecil	1.115	988	2.103	3.296	3.214	6.510
8.	Pinggir	2.737	2.434	5.171	9.069	8.813	17.882
9.	Bandar Laksamana	699	692	1.391	2.348	2.202	4.550
10.	Talang Muandau	1.055	959	2.014	3.482	3.363	6.845
11.	Bathin Solapan	3.772	3.501	7.273	13.888	13.120	27.008
Jumlah		23.496	21.764	45.260	80.582	76.668	157.250

Lanjutan Tabel 4.1.5 Penduduk Menurut Kelompok Usia dan Kecamatan di Kabupaten Bengkalis Tahun 2019

No.	Kecamatan	21-60			Diatas 60 Tahun		
		LK	PR	JML	LK	PR	JML
(1)	(2)	(9)	(10)	(11)	(12)	(13)	(14)
1.	Bengkalis	23.764	22.954	46.718	3.180	3.525	6.705
2.	Bantan	12.439	11.745	24.184	1.912	1.892	3.804
3.	Bukit Batu	5.785	5.748	11.533	880	866	1.746
4.	Mandau	44.318	42.617	86.935	4.438	4.079	8.517
5.	Rupat	9.925	9.116	19.041	1.243	1.254	2.497
6.	Rupat Utara	4.050	3.731	7.781	512	497	1.009
7.	Siak Kecil	6.940	6.529	13.469	1.007	1.030	2.037
8.	Pinggir	18.078	16.956	35.034	1.559	1.290	2.849
9.	Bandar Laksamana	4.272	3.929	8.201	419	396	815
10.	Talang Muandau	6.772	6.151	12.923	575	383	958
11.	Bathin Solapan	26.169	25.027	51.196	1.947	1.529	3.476
Jumlah		162.512	154.503	317.015	17.672	16.741	34.413

Sumber : Dinas Kependudukan dan Pencatatan Sipil Kabupaten Bengkalis

Tabel 4.1.6 Penduduk Menurut Kelompok Usia dan Kecamatan di Kabupaten Bengkalis Tahun 2020

No.	Kecamatan	0-4			05-20		
		LK	PR	JML	LK	PR	JML
(1)	(2)	(3)	(4)	(5)	(6)	(7)	(8)
1.	Bengkalis	3.689	3.404	7.093	12.767	11.965	24.732
2.	Bantan	1.800	1.707	3.507	5.871	5.464	11.335
3.	Bukit Batu	894	763	1.657	3.350	3.111	6.461
4.	Mandau	5.939	5.608	11.547	24.737	23.206	47.943
5.	Rupat	1.480	1.413	2.893	5.427	5.389	10.816
6.	Rupat Utara	611	598	1.209	2.407	2.413	4.820
7.	Siak Kecil	1.110	1.005	2.115	3.801	3.649	7.450
8.	Pinggir	2.913	2.622	5.535	10.896	10.605	21.501
9.	Bandar Laksamana	738	705	1.443	2.742	2.614	5.356
10.	Talang Muandau	1.226	1.110	2.336	4.791	4.573	9.364
11.	Bathin Solapan	3.900	3.529	7.429	16.330	15.300	31.630
Jumlah		24.300	22.464	46.764	93.119	88.289	181.408

Lanjutan Tabel 4.1.6 Penduduk Menurut Kelompok Usia dan Kecamatan di Kabupaten Bengkulu Tahun 2020

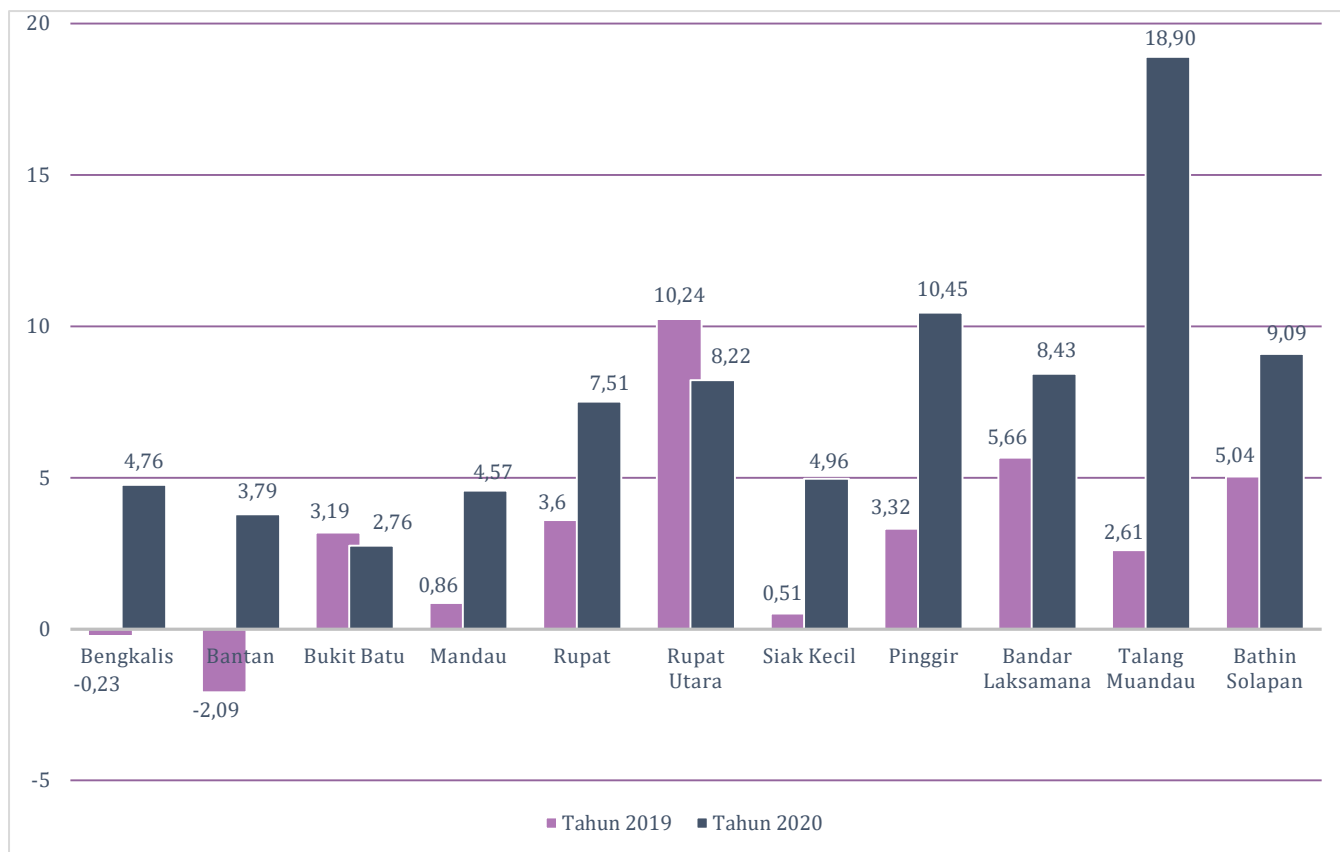
No.	Kecamatan	21-60			Diatas 60 Tahun		
		LK	PR	JML	LK	PR	JML
(1)	(2)	(9)	(10)	(11)	(12)	(13)	(14)
1.	Bengkalis	24.303	23.454	47.757	3.032	3.500	6.532
2.	Bantan	12.588	11.936	24.524	1.853	1.854	3.707
3.	Bukit Batu	5.920	5.835	11.755	828	830	1.658
4.	Mandau	45.370	43.876	89.246	4.664	4.459	9.123
5.	Rupat	10.255	9.428	19.683	1.103	1.202	2.305
6.	Rupat Utara	4.197	3.824	8.021	442	472	914
7.	Siak Kecil	7.124	6.731	13.855	941	985	1.926
8.	Pinggir	19.242	18.280	37.522	1.632	1.459	3.091
9.	Bandar Laksamana	4.508	4.145	8.653	411	409	820
10.	Talang Muandau	7.653	7.031	14.684	634	454	1.088
11.	Bathin Solapan	27.696	26.743	54.439	2.171	1.751	3.922
Jumlah		168.856	161.283	330.139	17.711	17.375	35.086

Sumber : Dinas Kependudukan dan Pencatatan Sipil Kabupaten Bengkulu

Tabel 4.1.7 Jumlah Kepadatan Penduduk Perkecamatan di Kabupaten Bengkulu (Orang/km²) Tahun 2019 dan 2020

No.	Kecamatan	2019	2020
(1)	(2)	(3)	(3)
1.	Bengkalis	177	186
2.	Bantan	94	97
3.	Bukit Batu	35	36
4.	Mandau	289	302
5.	Rupat	29	31
6.	Rupat Utara	36	40
7.	Siak Kecil	26	27
8.	Pinggir	79	87
9.	Bandar Laksamana	11	12
10.	Talang Muandau	16	20
11.	Bathin Solapan	130	142
Jumlah		69	69

Sumber : Dinas Kependudukan dan Pencatatan Sipil Kabupaten Bengkulu



Gambar 4.1.2 Grafik Laju Pertumbuhan Penduduk Perkecamatan Kabupaten Bengkulu Tahun 2019 dan 2020

Tabel 4.1.8 Laju Pertumbuhan Penduduk Perkecamatan Kabupaten Bengkulu Tahun 2019 dan 2020

No.	Kecamatan	2019	2020
(1)	(2)	(5)	(3)
1.	Bengkalis	-0,23	4.76
2.	Bantan	-2,09	3.79
3.	Bukit Batu	3,19	2.76
4.	Mandau	0,86	4.57
5.	Rupal	3,60	7.51
6.	Rupal Utara	10,24	8.22
7.	Siak Kecil	0,51	4.96
8.	Pinggir	3,32	10.45
9.	Bandar Laksamana	5,66	8.43
10.	Talang Muandau	2,61	18.9
11.	Bathin Solapan	5,04	9.09
Jumlah		6.88	6.88

Sumber : Dinas Kependudukan dan Pencatatan Sipil Kabupaten Bengkulu

Tabel 4.1.9 Jumlah Akta yang Dikeluarkan Kabupaten Bengkulu Perkecamatan Tahun 2019

No.	Kecamatan	Akta Yang Dikeluarkan Tahun S/D 2019					
		Kelahiran		Kematian		Perkawinan	Perceraian
		L	P	L	P		
(1)	(2)	(3)	(4)	(5)	(6)	(7)	(8)
1.	Bengkalis	11.322	10.581	377	264	14.250	522
2.	Bantan	10.455	9.295	385	264	9.675	227
3.	Bukit Batu	4.115	3.707	31	46	4.769	40
4.	Mandau	22.983	21.225	353	129	23.159	291
5.	Rupat	3.424	3.333	43	27	4.433	20
6.	Rupat Utara	1.466	1.451	6	2	1.237	19
7.	Siak Kecil	4.597	4.167	25	20	6.808	82
8.	Pinggir	6.680	6.392	62	19	8.052	33
9.	Bandar Laksamana	2.195	2.021	1	0	2.596	8
10.	Talang Muandau	12.801	12.129	77	32	11.550	114
11.	Bathin Solapan	2.469	2.272	21	13	2.677	16
Jumlah		82.507	76.573	1.381	816	89.206	1.372

Sumber : Dinas Kependudukan dan Catatan Sipil Kabupaten Bengkulu

Tabel 4.1.10 Jumlah Akta yang Dikeluarkan Kabupaten Bengkulu Perkecamatan Tahun 2020

No.	Kecamatan	Akta Yang Dikeluarkan Tahun 2020					
		Kelahiran		Kematian		Perkawinan	Perceraian
		L	P	L	P		
(1)	(2)	(3)	(4)	(5)	(6)	(7)	(8)
1.	Bengkalis	1.337	1.092	134	109	66	3
2.	Bantan	614	586	147	74	35	2
3.	Bukit Batu	298	261	45	42	11	0
4.	Mandau	3.209	3.051	198	83	203	6
5.	Rupat	879	819	39	27	16	0
6.	Rupat Utara	435	376	18	11	69	1
7.	Siak Kecil	368	288	36	29	4	0
8.	Pinggir	1.995	1.878	54	13	87	0
9.	Bandar Laksamana	287	260	21	25	2	0
10.	Talang Muandau	1.356	1.318	1	-	11	0
11.	Bathin Solapan	2.506	2.256	78	24	52	0
Jumlah		13.284	12.185	771	437	556	12

Sumber : Dinas Kependudukan dan Pencatatan Sipil Kabupaten Bengkulu

Tabel 4.1.11 KTP yang Dikeluarkan Kabupaten Bengkalis Perkecamatan Tahun 2019

No.	Kecamatan	Jumlah KTP Yang Dikeluarkan	Penduduk Memiliki KTP		Penduduk Belum Memiliki KTP		Jumlah KK Yang Dikeluarkan
			Lk	Pr	Lk	Pr	
(1)	(2)	(3)	(4)	(5)	(6)	(7)	(8)
1.	Bengkalis	59.350	30.024	29.326	373	454	5.368
2.	Bantan	31.070	16.020	15.050	178	203	2.408
3.	Bukit Batu	18.458	9.361	9.097	162	168	1.246
4.	Mandau	139.042	71.326	67.716	2.397	2.604	11.104
5.	Rupat	23.200	12.073	11.127	497	538	3.335
6.	Rupat Utara	9.747	5.081	4.666	126	178	1.408
7.	Siak Kecil	16.488	8.508	7.980	283	311	1.725
8.	Pinggir	48.971	25.423	23.548	1.023	1.046	5.354
9.	Bandar Laksamana	6.755	3.601	3.154	540	548	2.363
10.	Talang Muandau	15.917	8.461	7.456	1.911	2.021	6.132
11.	Bathin Solapan	5.948	3.103	2.845	195	187	982
Jumlah		374.946	192.981	181.965	7.685	8.258	41.425

Sumber : Dinas Kependudukan dan Catatan Sipil Kabupaten Bengkalis

Tabel 4.1.12 KTP yang Dikeluarkan Kabupaten Bengkalis Perkecamatan Tahun 2020

No.	Kecamatan	Jumlah KTP yang di Keluarkan	Penduduk Memiliki KTP		Penduduk Belum Memiliki KTP		Jumlah KK Yang di Keluarkan
			Lk	Pr	Lk	Pr	
(1)	(2)	(3)	(4)	(5)	(6)	(7)	(8)
1.	Bengkalis	59.698	30.135	29.563	0	0	25.578
2.	Bantan	30.659	15.626	15.033	0	0	13.625
3.	Bukit Batu	14.857	7.529	7.328	0	0	6.382
4.	Mandau	109.557	55.800	53.757	0	0	43.769
5.	Rupat	24.465	12.604	11.861	0	0	10.580
6.	Rupat Utara	10.053	5.187	4.866	0	0	4.337
7.	Siak Kecil	17.633	8.799	8.470	0	0	7.678
8.	Pinggir	45.389	23.321	22.068	2	0	19.564
9.	Bandar Laksamana	10.633	5.486	5.147	0	0	4.581
10.	Talang Muandau	17.727	9.269	8.458	0	0	7.822
11.	Bathin Solapan	65.676	33.674	32.002	0	0	26.824
Jumlah		405.983	207.430	198.553	2	0	170.740

Sumber : Dinas Kependudukan dan Pencatatan Sipil Kabupaten Bengkalis

4.2 Keluarga Berencana (KB), Ibu Hamil, dan Bayi

Tabel 4.2.1 Banyaknya Peserta KB Aktif Menurut Kecamatan dan Jenis Kontrasepsi di Kabupaten Bengkalis Tahun 2020

No.	Kecamatan (Subdistrict)	Peserta KB Aktif (The Active Acceptors)							Jumlah (Total)
		IUD/ IUD	Mop (Vasectomy)	Mow (Tubectomy)	Implan (Implant)	Suntik (Injection)	Pil (Tablet)	Kondom (Condom)	
(1)	(2)	(3)	(4)	(5)	(6)	(7)	(8)	(9)	(10)
1.	Bengkalis	246	67	264	478	4.846	2.826	191	3.017
2.	Bantan	168	114	239	755	2.746	985	71	1.056
3.	Bukit Batu	113	15	238	297	1.385	1.568	157	1.725
4.	Mandau	221	163	394	897	13.732	3.119	331	3.450
5.	Rupat	34	23	64	260	3.126	846	46	892
6.	Rupat Utara	31	8	26	281	1.078	267	34	301
7.	Siak Kecil	120	69	143	739	1.201	201	48	249
8.	Pinggir	274	68	143	628	6.368	2.078	457	2.535
9.	Bandar Laksamana	55	5	54	110	684	558	54	612
10.	Talang Muandau	101	44	93	314	971	200	70	270
11.	Bathin Solapan	1.033	119	133	677	9.263	2.724	480	3.204
Jumlah		2.396	695	1.791	5.436	45.400	15.372	1.939	17.311

Sumber : Dinas Pengendalian Penduduk Dan Keluarga Berencana Kabupaten Bengkalis

Tabel 4.2.2 Jumlah Klinik KB, Peserta KB Baru, dan Peserta KB Aktif di Kabupaten Bengkalis Tahun 2019

No.	Kecamatan	2019		
		Klinik KB	Peserta KB Baru	Peserta KB Aktif
(1)	(2)	(3)	(4)	(5)
1.	Bengkalis	3	984	8.602
2.	Bantan	2	440	4.967
3.	Bukit Batu	1	341	3.662
4.	Mandau	3	2.049	17.447
5.	Rupat	2	218	3.612
6.	Rupat Utara	1	105	1.901
7.	Siak Kecil	2	182	2.581
8.	Pinggir	2	3.326	8.421
9.	Bandar Laksamana	1	290	1.472
10.	Talang Muandau	1	918	1.995
11.	Bathin Solapan	2	1.934	13.538
Kabupaten Bengkalis		20	10.787	68.198

Sumber : Dinas Pengendalian Penduduk Dan Keluarga Berencana Kabupaten Bengkalis

Tabel 4.2.3 Banyaknya Klinik, Peserta KB Baru, dan Peserta KB Aktif Menurut Kecamatan di Kabupaten Bengkalis Tahun 2020

No.	Kecamatan (Subdistrict)	Klinik KB (Family Planning Clinics)	Peserta KB Baru (New Acceptors)	Peserta KB Aktif (Active Acceptors)
(1)	(2)	(3)	(4)	(5)
1.	Bengkalis	3	928	8.918
2.	Bantan	2	381	5.078
3.	Bukit Batu	1	229	3.773
4.	Mandau	4	2.261	19.857
5.	Rupat	2	240	4.399
6.	Rupat Utara	1	117	1.725
7.	Siak Kecil	2	179	2.521
8.	Pinggir	2	2.199	10.016
9.	Bandar Laksamana	1	375	1.520
10.	Talang Muandau	1	783	1.793
11.	Bathin Solapan	2	2.249	14.429
Jumlah		21	9.941	74.029

Sumber : Dinas Pengendalian Penduduk Dan Keluarga Berencana Kabupaten Bengkalis

Tabel 4.2.4 Jumlah Pasangan Usia Subur (PUS), Peserta KB Aktif dan PUS Peserta KB Drop Out berdasarkan kecamatan di Kabupaten Bengkalis Tahun 2019

No.	Kecamatan	Pasangan Usia Subur (PUS)	Peserta KB Aktif	PUS Peserta KB Drop Out (DO)
(1)	(2)	(3)	(4)	(5)
1.	Bengkalis	12.840	10.699	47
2.	Bantan	7.357	5.718	550
3.	Bukit Batu	5.527	2.140	14
4.	Mandau	28.996	19.786	35
5.	Rupat	6.338	3.716	4
6.	Rupat Utara	2.486	2.085	0
7.	Siak Kecil	3.686	3.078	4
8.	Pinggir	14.398	9.942	2
9.	Bandar Laksamana	2.785	921	0
10.	Talang Muandau	5.827	3.144	0
11.	Bathin Solapan	20.676	3.603	43
Jumlah		110.916	64.832	699

Sumber : Dinas Kesehatan Kabupaten Bengkalis

Tabel 4.2.5 Banyaknya Peserta Pasangan Usia Subur (PUS) Aksepto KB, Presentase PUS Yang Menjadi Akseptor KB Per Kecamatan di Kabupaten Bengkalis Tahun 2020

No.	Kecamatan	Pasangan Usia Subur	Aceptor KB	Persentase
(1)	(2)	(3)	(4)	(5)
1.	Bengkalis	13.004	8.918	68,59
2.	Bantan	7.451	5.078	68,15
3.	Bukit Batu	5.603	3.773	67,34
4.	Mandau	29.367	19.857	67,62
5.	Rupat	6.419	4.399	68,53
6.	Rupat Utara	2.518	1.725	68,51
7.	Siak Kecil	3.733	2.521	67,53
8.	Pinggir	14.583	10.016	68,68
9.	Bandar Laksamana	2.226	1.520	68,28
10.	Talang Muandau	2.627	1.793	68,25
11.	Bathin Solapan	20.941	14.429	68,90
Jumlah		108.472	74.029	68,25

Sumber : Dinas Pengendalian Penduduk Dan Keluarga Berencana Kabupaten Bengkalis



SEKTOR POLITIK, HUKUM, DAN KEAMANAN



BAB V

“Salah satu wujud keterlibatan masyarakat dalam proses politik adalah pemilihan umum (pemilu) atau Pemerintahan Kepala Daerah (Pilkada). Pemilu merupakan sarana bagi masyarakat untuk ikut menentukan figur dan arah kepemimpinan negara atau dalam periode tertentu”

BAB V

POLITIK, HUKUM, DAN KEAMANAN

5.1 Politik

Salah satu wujud keterlibatan masyarakat dalam proses politik adalah pemilihan umum (pemilu) atau Pemilihan Kepala Daerah (Pilkada). Pemilu atau Pilkada merupakan sarana bagi masyarakat untuk ikut menentukan figur dan arah kepemimpinan negara atau daerah dalam periode tertentu. Ketika demokrasi mendapat perhatian yang luas dari masyarakat dunia, penyelenggaraan pemilu/pilkada yang demokratis menjadi syarat penting dalam pembentukan kepemimpinan sebuah Negara atau sebuah daerah.

Pemilu/Pilkada memiliki fungsi utama untuk menghasilkan kepemimpinan yang benar-benar mendekati kehendak rakyat. Oleh karena itu, Pemilu/Pilkada merupakan salah satu sarana legitimasi kekuasaan. Pemilu atau Pilkada dapat dikatakan aspiratif dan demokratis apabila memenuhi beberapa persyaratan. Pertama, Pemilu/Pilkada harus bersifat kompetitif, dalam artian peserta Pemilu/Pilkada harus bebas dan otonom. Kedua, Pemilu/Pilkada yang diselenggarakan secara berkala, dalam artian Pemilu/Pilkada harus diselenggarakan secara teratur dengan jarak waktu yang jelas. Ketiga, Pemilu/Pilkada harus inklusif, artinya semua kelompok masyarakat harus memiliki peluang yang sama untuk berpartisipasi dalam pelaksanaan pemilu/pilkada. Tidak ada satu pun kelompok yang diperlakukan secara diskriminatif dalam prosesnya. Keempat, pemilih harus diberi keleluasaan untuk mempertimbangkan dan mendiskusikan alternatif pilihannya dalam suasana bebas, tidak di bawah tekanan, dan akses memperoleh informasi yang luas. Kelima, penyelenggara Pemilu/Pilkada yang tidak memihak dan independen.

Peran partai politik telah memberikan kontribusi yang signifikan bagi sistem perpolitikan di Indonesia khususnya di Kabupaten Bengkalis, terutama dalam kehidupan masyarakatnya yang dinamis. Jika kapasitas dan kinerja partai politik dapat ditingkatkan, maka hal ini akan berpengaruh besar terhadap peningkatan kualitas demokrasi dan kinerja sistem politik. Oleh karena itu, peran partai politik perlu ditingkatkan kapasitas, kualitas, dan kinerjanya agar dapat mewujudkan aspirasi dan kehendak rakyat dan meningkatkan kualitas demokrasi.

Tabel 5.1.1 Jumlah Organisasi Kemasyarakatan (Ormas) yang Melaporkan Keberadaannya Pada Kesatuan Bangsa dan Politik Kabupaten Bengkalis Tahun 2020

No.	Pengesahan Izin Pendirian	Jumlah Ormas
(1)	(2)	(3)
1.	Kemenkumham RI	13
2.	Kemendagri	2
Total		15

Sumber : Badan Kesatuan Bangsa dan Politik Kabupaten Bengkalis

5.2 Dewan Perwakilan Rakyat Daerah (DPRD) Kabupaten Bengkalis

Tabel 5.2.1 Jumlah Anggota DPRD Kabupaten Bengkalis Menurut Asal Partai Politik dan Jenis Kelamin Tahun 2019 dan 2020

No.	Asal Partai Politik	2019			2020		
		L	P	J	L	P	J
(1)	(2)	(3)	(4)	(5)	(6)	(7)	(8)
1.	Partai Kebangkitan Bangsa	3	-	3	3	-	3
2.	Partai Gerakan Indonesia Raya	6	-	6	6	-	6
3.	Partai Demokrasi Indonesia Perjuangan	5	1	6	5	1	6
4.	Partai Golongan Karya	7	1	8	7	1	8
5.	Partai Nasional Demokrat	2	1	3	2	1	3
6.	Partai Keadilan Sejahtera	7	1	8	7	1	8
7.	Partai Persatuan Pembangunan	1	-	1	1	-	1
8.	Partai Amanat Nasional	6	-	6	6	-	6
9.	Partai Demokrat	2	-	2	2	-	2
10.	Partai Bulan Bintang	1	-	1	1	-	1
11.	Partai Persatuan Indonesia	1	-	1	1	-	1
Jumlah		41	4	45	41	4	45

Sumber : Sekretariat DPRD Kabupaten Bengkalis

5.3 Hukum dan Keamanan

Tabel 5.3.1 Jumlah Produk Hukum Kabupaten Bengkulu Tahun 2020

No.	Produk Hukum	2020	Keterangan
(1)	(2)	(3)	(4)
1.	Peraturan Daerah	3 Perda	Produk Hukum Kabupaten Bengkulu
2.	Peraturan Bupati	96 Perbup	Produk Hukum Kabupaten Bengkulu
3.	Keputusan Bupati	573 SK	Produk Hukum Kabupaten Bengkulu
4.	Keputusan Daerah	-	Tidak ada

Sumber : Bagian Hukum Sekretariat Daerah Kabupaten Bengkulu

Tabel 5.3.2 Jumlah Produk Hukum Kabupaten Bengkulu

No.	Produk Hukum	2019	2020
(1)	(2)	(5)	(6)
1.a	Peraturan Daerah	16	4
1.b	Peraturan Daerah Inisiatif (Prakarsa) DPRD	2	
2.	Keputusan DPRD		
3.	Keputusan Pimpinan DPRD		
4.	Peraturan Bupati		
5.	Keputusan Bupati		
6.	Keputusan Daerah		

Sumber : Sekretariat DPRD Kabupaten Bengkulu dan Bagian Hukum Sekretariat Daerah Kabupaten Bengkulu

Tabel 5.3.3 Produk Hukum, Data Gugatan/Perkara dan Litigasi Kabupaten Bengkalis Tahun 2019 dan 2020

No.	Produk Hukum	2019	2020	Keterangan
(1)	(2)	(3)	(4)	(5)
1.	Peraturan Daerah	14 Perda	3 Perda	Produk Hukum Kabupaten Bengkalis
2.	Keputusan Daerah	-	-	-
3.	Peraturan Bupati	77 Perbup	96 Perbup	Produk Hukum Kabupaten Bengkalis
4.	Keputusan Bupati	483 SK	573 SK	Produk Hukum Kabupaten Bengkalis
5.	Naskah Hukum	-	-	Tidak ada
6.	Data Gugatan/Perkara	7 Perkara	6 Perkara	6 Gugatan Antara lain : 1. Perkara Perdata No:2/Pdt.G/2020/pn.Bls Surat 2. Perkara Perdata No:6/Pdt.G/2020/PN.Bls Surat 3. Perkara Tata Usaha Negara Nomor:12/G/2020/PTUN.PBR 4. Perkara Tata Usaha Negara Nomor:11G/2020/PTUN.PBR 5. Perkara Tata Usaha Negara Nomor:28/G/2020/PTUN.PBR 6. Perkara Perdata Nomor:23/Pdt.G/2020/PN
7.	Litigas	7 Perkara	10 Perkara	6 Register Perkara tahun 2020 dan 4 Register perkara Pada tahun sebelumnya
8.	Non-Litigas	-	-	Tidak ada
9.	Produk Hukum Kab/Kota yang telah dievaluasi dan di fasilitasi	7 Dokumen	3 Perda 96 Perbup	Sudah dilakukan Fasilitasi melalui Biro Hukum Setda Provinsi Riau dan Kanwil Hukum dan Ham RI Riau
10.	Jumlah Masyarakat yang mendapatkan Penyuluhan Hukum/Informasi Hukum	350 Orang	-	Tidak ada
11.	Jumlah Penyelesaian Permasalahan HAM	-	10	6 Perkara Perdata dan 4 Perkara Tata Usaha Negara yang sudah inkraacht

Sumber : Bagian Hukum Sekretariat Daerah Kabupaten Bengkalis.

Tabel 5.3.4 Jumlah Kasus Tindak Kekerasan Terhadap Perempuan Menurut Jenis Kekerasan tiap Kecamatan di Kabupaten Bengkalis, Mei 2019

No.	Kecamatan	Jenis Kasus													Jumlah
		Persetubuhan	Curas	Hak Asuh Anak	Pencabulan	Pencurian	Penganiayaan	Lakalantas	Kekerasan	Perceraian	Narkoba	Pelecehan seksual	Penelantaran Anak	Bayi Yang Di Buang	
(1)	(2)	(3)	(4)	(5)	(6)	(7)	(8)	(9)	(10)	(11)	(12)	(13)	(14)	(15)	(16)
1.	Bengkalis	-	1	3	4	2	1	1	1	-	-	3	-	1	17
2.	Bantan	-	-	2	-	-	1	-	-	-	-	-	-	-	3
3.	Bukit Batu	4	-	-	-	-	-	-	-	-	1	-	-	-	5
4.	Mandau	4	-	-	2	-	1	2	-	1	-	-	1	-	11
5.	Rupat	-	-	-	-	-	-	-	-	-	-	-	-	-	-
6.	Rupat Utara	1	-	-	-	-	-	-	-	-	-	-	-	-	1
7.	Siak Kecil	-	-	-	1	-	-	-	-	-	-	-	-	-	1
8.	Pinggir	3	-	-	-	1	-	-	-	-	-	1	-	-	5
9.	Bandar Laksamana	-	-	-	-	-	-	-	-	-	-	-	-	-	-
10.	Talang Muandau	-	-	-	-	-	-	-	-	-	-	-	-	-	-
11.	Bathin Solapan	-	-	-	-	-	-	-	-	-	-	-	-	-	-
Jumlah		12	1	5	7	3	3	3	1	1	1	4	1	1	43

Sumber : P2TP2A Kabupaten Bengkalis 2019

Tabel 5.3.5 Jumlah Kasus Tindak Kekerasan Terhadap Perempuan dan Anak Menurut Jenis Kekerasan tiap Kecamatan di Kabupaten Bengkalis Tahun 2020

No.	Kasus	Kecamatan											Jumlah
		Bengkalis	Bantan	Bukit Batu	Mandau	Rupat	Rupat Utara	Siak Kecil	Pinggir	Bandar Laksamana	Talang Muandau	Bathin Solapan	
(1)	(2)	(3)	(4)	(5)	(6)	(7)	(8)	(9)	(10)	(11)	(12)	(13)	(14)
1.	Pemeriksaan	1											1
2.	Pencabulan												
3.	Pencurian	3			1			1					5
4.	Persetubuhan	9	2	1	9			2	9	1		3	36
5.	Hak Asuh Anak	2							6				8
6.	Kenakalan Remaja				1								1
7.	Kekerasan terhadap anak	1							1	1			3
8.	Penganiayaan/Perkelahian				1				1		1		3
9.	Narkoba	1			1								2
10.	Laka Lantas				3				1				4
11.	Trafficking/eksloitasi												
12.	Penelantaran	1			3								4
13.	Illegal logging												
14.	Hak Sekolah												
15.	Bayi yang dibuang							1					1

Lanjutan Tabel 5.3.5 Jumlah Kasus Tindak Kekerasan Terhadap Perempuan dan Anak Menurut Jenis Kekerasan tiap Kecamatan di Kabupaten Bengkulu Tahun 2020

No.	Kasus	Kecamatan											Jumlah
		Bengkalis	Bantan	Bengkalis	Bantan	Bengkalis	Bantan	Bengkalis	Bantan	Bengkalis	Bantan	Bengkalis	
(1)	(2)	(3)	(4)	(5)	(6)	(7)	(8)	(9)	(10)	(11)	(12)	(13)	(14)
16.	Sodomi												
17.	Pornografi												
18.	Perjudian												
19.	Percobaan Bunuh Diri												
20.	Pembunuhan												
21.	Penggelapan												
22.	Melarikan Anak Dibawah Umur												
23.	Malpraktek												
24.	KDRT	4			3				1				8
25.	Pelecehan Seksual	6	5		12				1			2	26
Jumlah		28	7	1	34			4	20	2	1	5	102

Sumber : Dinas Pemberdayaan Perempuan dan Perlindungan Anak Kabupaten Bengkulu

Tabel 5.3.6 Tindak Kekerasan Terhadap Perempuan Menurut Jenis Kekerasan tiap kecamatan di Kabupaten Bengkalis, Mei 2019

No.	Kecamatan	Jenis Kasus													Jumlah
		Persetubuhan	Curas	Hak Asuh Anak	Pencabulan	Pencurian	Penganiayaan	Lakalantas	Kekerasan	Perceraian	Narkoba	Pelecehan seksual	Penelantaran Anak	Bayi Yang Di Buang	
(1)	(2)	(3)	(4)	(5)	(6)	(7)	(8)	(9)	(10)	(11)	(12)	(13)	(14)	(15)	(16)
1.	Bengkalis	-	1	3	4	2	1	1	1	-	-	3	-	1	17
2.	Bantan	-	-	2	-	-	1	-	-	-	-	-	-	-	3
3.	Bukit Batu	4	-	-	-	-	-	-	-	-	1	-	-	-	5
4.	Mandau	4	-	-	2	-	1	2	-	1	-	-	1	-	11
5.	Rupat	-	-	-	-	-	-	-	-	-	-	-	-	-	-
6.	Rupat Utara	1	-	-	-	-	-	-	-	-	-	-	-	-	1
7.	Siak Kecil	-	-	-	1	-	-	-	-	-	-	-	-	-	1
8.	Pinggir	3	-	-	-	1	-	-	-	-	-	1	-	-	5
9.	Bandar Laksamana	-	-	-	-	-	-	-	-	-	-	-	-	-	-
10.	Talang Muandau	-	-	-	-	-	-	-	-	-	-	-	-	-	-
11.	Bathin Solapan	-	-	-	-	-	-	-	-	-	-	-	-	-	-
Jumlah		12	1	5	7	3	3	3	1	1	1	4	1	1	43

Sumber : P2TP2A Kabupaten Bengkalis 2019

Tabel 5.3.7 Jumlah Kasus Tindak Kekerasan Terhadap Perempuan dan Anak Menurut Jenis Kekerasan tiap Kecamatan di Kabupaten Bengkalis Tahun 2020

No.	Kasus	Kecamatan											Jumlah
		Bengkalis	Bantan	Bukit Batu	Mandau	Rupat	Rupat Utara	Siak Kecil	Pinggir	Bandar Laksamana	Talang Muandau	Bathin Solapan	
(1)	(2)	(3)	(4)	(5)	(6)	(7)	(8)	(9)	(10)	(11)	(12)	(13)	(14)
1.	Pemeriksaan	1											1
2.	Pencabulan												
3.	Pencurian	3			1			1					5
4.	Persetubuhan	9	2	1	9			2	9	1		3	36
5.	Hak Asuh Anak	2							6				8
6.	Kenakalan Remaja				1								1
7.	Kekerasan terhadap anak	1							1	1			3
8.	Penganiayaan/Perkelahian				1				1		1		3
9.	Narkoba	1			1								2
10.	Laka Lintas				3				1				4
11.	Trafficking/eksloitasi												
12.	Penelantaran	1			3								4
13.	Illegal logging												
14.	Hak Sekolah												
15.	Bayi yang dibuang							1					1

Lanjutan Tabel 5.3.7 Jumlah Kasus Tindak Kekerasan Terhadap Perempuan dan Anak Menurut Jenis Kekerasan tiap Kecamatan di Kabupaten Bengkalis Tahun 2020

No.	Kasus	Kecamatan											Jumlah
		Bengkalis	Bantan	Bengkalis	Bantan	Bengkalis	Bantan	Bengkalis	Bantan	Bengkalis	Bantan	Bengkalis	
(1)	(2)	(3)	(4)	(5)	(6)	(7)	(8)	(9)	(10)	(11)	(12)	(13)	(14)
16.	Sodomi												
17.	Pornografi												
18.	Perjudian												
19.	Percobaan Bunuh Diri												
20.	Pembunuhan												
21.	Penggelapan												
22.	Melarikan Anak Dibawah Umur												
23.	Malpraktek												
24.	KDRT	4			3				1				8
25.	Pelecehan Seksual	6	5		12				1			2	26
	Jumlah	28	7	1	34			4	20	2	1	5	102

Sumber : Dinas Pemberdayaan Perempuan dan Perlindungan Anak Kabupaten Bengkalis

Tabel 5.3.8 Rekapitulasi Anak Berhadapan Dengan Hukum di Kabupaten Bengkalis 2019

No.	Kecamatan	Anak Sebagai Pelaku	Anak Sebagai Korban
(1)	(2)	(3)	(4)
1.	Bengkalis	5	5
2.	Bantan	0	1
3.	Bukit Batu	2	2
4.	Mandau	0	0
5.	Rupat	0	0
6.	Rupat Utara	0	1
7.	Siak Kecil	0	0
8.	Pinggir	1	2
9.	Bandar Laksamana	0	0
10.	Talang Muandau	0	0
11.	Bathin Solapan	2	0
JUMLAH		10	10

Sumber : DP3A Kabupaten Bengkalis&P3M Politeknik Negeri Bengkalis

Tabel 5.3.9 Rekapitulasi Anak Berhadapan Dengan Hukum di Kabupaten Bengkalis Tahun 2020

No.	Kecamatan	Anak Sebagai Pelaku	Anak Sebagai Korban	Jumlah
(1)	(2)	(3)	(4)	(5)
1.	Bengkalis		7	7
2.	Bantan	1	2	3
3.	Bukit Batu		1	1
4.	Mandau	5	10	15
5.	Rupat	1		1
6.	Rupat Utara			
7.	Siak Kecil	2	1	3
8.	Pinggir	1	6	7
9.	Bandar Laksamana		2	2
10.	Talang Muandau	2	1	3
11.	Bathin Solapan	4	9	13
Jumlah		16	39	55

Sumber : Dinas Pemberdayaan Perempuan dan Perlindungan Anak Kabupaten Bengkalis

Tabel 5.3.10 Jumlah Status Hukum laki-laki dan Perempuan di Kabupaten Bengkulu Tahun 2020

No.	Jenis Data	2020
(1)	(2)	(3)
1.	Perempuan Sebagai Korban	40
2.	Laki-laki Sebagai Korban	
3.	Perempuan Sebagai Pelaku	
4.	Laki-laki Sebagai Pelaku	15
5.	Perempuan Sebagai Saksi	4
6.	Laki-laki Sebagai Saksi	1

Sumber : Dinas Pemberdayaan Perempuan dan Perlindungan Anak Kabupaten Bengkulu

5.4 Satuan Pamong Praja Kabupaten Bengkulu

Tabel 5.4.1 Jumlah Satuan Pamong Praja Kabupaten Bengkulu

No.	Satuan Pamong Praja	2019	2020
(1)	(2)	(3)	(4)
1.	Jumlah Satuan Pamong Praja (PNS)	87	85
	Laki-laki	73	71
	Perempuan	14	14
2.	Jumlah Satuan Pamong Praja (Honorir)	135	135
	Laki-laki	117	117
	Perempuan	18	18
3.	Jumlah Satuan Pamong Praja (Banpol)	144	144
	Laki-laki	115	115
	Perempuan	29	29

Sumber : Satuan Polisi Pamong Praja Kabupaten Bengkulu

Tabel 5.4.2 Jumlah Kasus yang ditangani Satuan Polisi Pamong Praja

No.	Kasus yang Ditangani Satpol PP	2019	2020
(1)	(2)	(3)	(4)
1.	Penegakan Perda		
	Jumlah Kasus Pelanggaran Perda	50	20
2.	Unjuk Rasa		
	Masalah Pendidikan	-	-
	Pemerintah Pusat dan Daerah	1	1
	Terkait Politik dan Hukum	4	1
	Masalah Lainnya	-	-
Jumlah		55	22

Sumber : Satuan Polisi Pamong Praja Kabupaten Bengkulu

5.5 Kepolisian Resor Bengkulu

Tabel 5.5.1 Data Statistik Polres Bengkulu Tahun 2019 dan 2020

No.	Jenis Data	Tahun	
		2019	2020
(1)	(2)	(3)	(4)
	Jumlah Anggota Polisi	549	546
	Laki - laki	535	530
	Perempuan	14	16
	Jumlah Kapolsek	8	8
	Jumlah Anggota Polisi Polsek	265	263
	Polsek Bengkulu	26	25
	Laki - laki	26	25
	Perempuan	-	-
	Polsek Bantan	24	26
	Laki – laki	24	26
	Perempuan	-	-
	Polsek Bukit Batu	27	26
	Laki – laki	27	26
	Perempuan	-	-
	Polsek Siak Kecil	19	19
	Laki – laki	19	19
	Perempuan	-	-
	Polsek Mandau	69	77
	Laki – laki	66	74
	Perempuan	3	3
	Polsek Pinggir	57	50
	Laki – laki	56	49
	Perempuan	1	1
	Polsek Rupal	24	24
	Laki – laki	24	24
	Perempuan	-	-
	Polsek Rupal Utara	19	20
	Laki – laki	19	20
	Perempuan	-	-
	Jumlah Pos Polisi		
	Kriminalitas		
	Narkotika	206	216
	Pembunuhan	1	3
	Penganiyaan Berat	6	5

Lanjutan Tabel 5.5.1 Data Statistik Polres Bengkulu Tahun 2019 dan 2020

No.	Jenis Data	Tahun	
		2019	2020
(1)	(2)	(3)	(4)
	Pengrusakan Kantor Pemerintah		
	Pengrusakan Tempat Ibadah		
	Penimbunan BBM		
	Penjarahan		
	Perjudian	12	9
	Perkosaan	1	3
	Ranmor	17	65
	Uang Palsu	2	1
	Pemogokan Kerja		
	Pertikaian antar warga		
	Antar Agama		
	Antar Etnis		
	Antar Simpatisan Parpol		
	Antar Wilayah Desa		
	Unjuk Rasa		
	Bidang Politik	5	5
	Bidang Ekonomi	19	14
	Banyaknya Tindak Pidana		
	Dilaporkan		
	Diselesaikan		

Sumber : Kepolisian Resor Bengkulu



SEKTOR SOSIAL



BAB VI

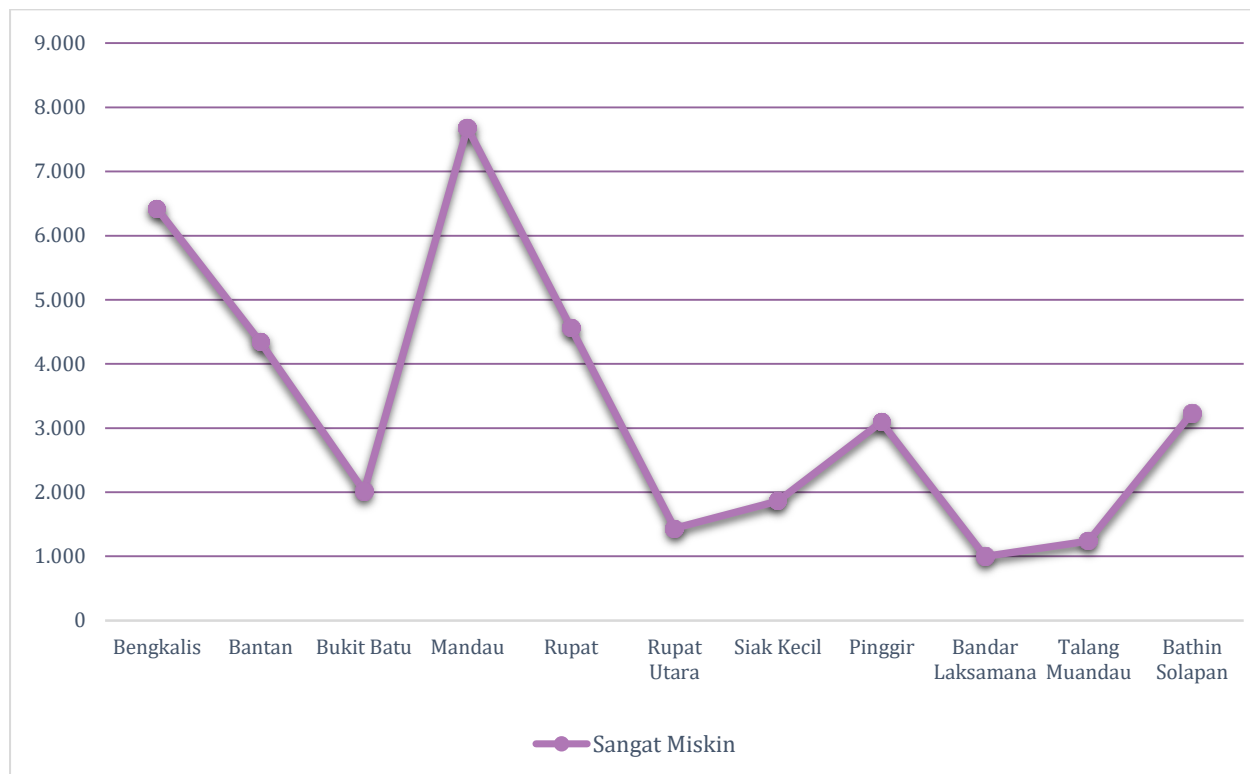
“Sesuai laporan dari Dinas Sosial Kabupaten Bengkalis jumlah Rumah Tangga Sangat Miskin dalam Kabupaten Bengkalis Tahun 2020 sebanyak 36.881 rumah tangga. Berdasarkan kecamatan rumah tangga sangat miskin yang tertinggi yaitu Kecamatan Mandauyang berjumlah 7.680 rumah tangga. Sedangkan kecamatan yang paling terendah yaitu Kecamatan Bandar Laksamana berjumlah 998 rumah tangga”

BAB VI SOSIAL

Sesuai laporan dari Dinas Sosial Kabupaten Bengkalis jumlah Rumah Tangga Sangat Miskin dalam Kabupaten Bengkalis Tahun 2020 sebanyak 36.881 rumah tangga.

Berdasarkan kecamatan rumah tangga sangat miskin yang tertinggi yaitu Kecamatan Mandau yang berjumlah 7.680 rumah tangga. Sedangkan kecamatan yang paling terendah yaitu Kecamatan Bandar Laksamana berjumlah 998 rumah tangga.

6.1 Rumah Tangga Fakir Miskin dan Penduduk Rawan Sosial



Gambar 6.1.1 Grafik Rumah Tangga Fakir Miskin di Kabupaten Bengkalis Tahun 2020
Sumber : Dinas Sosial Kabupaten Bengkalis

Tabel 6.1.1 Jumlah Rumah Tangga Fakir Miskin Menurut Kecamatan di Kabupaten Bengkulu Tahun 2020

No.	Kecamatan	Rumah Tangga Fakir Miskin
		Sangat Miskin
(1)	(2)	(3)
1.	Bengkalis	6.421
2.	Bantan	4.341
3.	Bukit Batu	2.013
4.	Mandau	7.680
5.	Rupat	4.566
6.	Rupat Utara	1.435
7.	Siak Kecil	1.862
8.	Pinggir	3.094
9.	Bandar Laksamana	998
10.	Talang Muandau	1.239
11.	Bathin Solapan	3.232
Jumlah		36.881

Sumber : Dinas Sosial Kabupaten Bengkulu

Banyaknya jumlah penduduk rawan sosial dan sarana kabupaten Bengkulu Tahun 2020 terdapat Lanjut Usia Terlantar dan Penyandang Cacat. Setiap kecamatan memiliki jumlah terbesar dan terkecil, kecamatan yang terbesar jumlah lanjut usia terlantarnya berada di Kecamatan Bengkulu sebanyak 511 jiwa, sedangkan yang terkecil di Kecamatan Talang Muandau sebanyak 54 jiwa.

Jumlah penduduk penyandang cacat yang terbesar di Kecamatan Bengkulu yaitu sebanyak 195 jiwa, sedangkan jumlah penyandang cacat yang terkecil berada di Kecamatan Talang Muandau yaitu sebanyak 13 jiwa. Dari semua jumlah yang ada di Kabupaten Bengkulu, lanjut usia terlantar 2520 jiwa, dan penyandang cacat 668 jiwa.

Tabel 6.1.2 Jumlah Penduduk Rawan Sosial dan Sarana Menurut Kecamatan di Kabupaten Bengkalis Tahun 2020

No.	Kecamatan	Penduduk Rawan Sosial dan Sarana (jiwa)	
		Lanjut Usia Terlantar	Penyandang Cacat
(1)	(2)	(3)	(4)
1.	Bengkalis	511	195
2.	Bantan	332	84
3.	Bukit Batu	146	39
4.	Mandau	433	56
5.	Rupat	287	106
6.	Rupat Utara	98	30
7.	Siak Kecil	219	35
8.	Pinggir	168	36
9.	Bandar Laksamana	80	27
10.	Talang Muandau	54	13
11.	Bathin Solapan	192	47
Jumlah		2520	668

Sumber : Dinas Sosial Kabupaten Bengkalis

6.2 Agama

6.2.1 Sarana Ibadah

Tabel 6.2.1 Rumah Ibadah Kantor Kementerian Agama Kabupaten Bengkalis Tahun 2020

No.	Kecamatan	Masjid	Mushola	Gereja Katolik	Gereja Kristen	Pura / Kuil / Sanggah	Vihara	Cetya / Klenteng
(1)	(2)	(3)	(4)	(5)	(6)	(7)	(8)	(9)
1.	Bengkalis	80	119	-	4	-	35	-
2.	Bantan	74	87	-	5	-	13	-
3.	Bukit Batu	31	24	-	3	-	7	-
4.	Mandau	176	151	-	76	-	2	-
5.	Rupat	51	33	-	6	-	9	-
6.	Rupat Utara	19	10	-	2	-	9	-
7.	Siak Kecil	51	46	-	-	-	5	-
8.	Pinggir	69	52	-	63	-	0	-
9.	Bandar Laksamana	19	10	-	3	-	0	-
10.	Talang Muandau	36	28	-	26	-	0	-
11.	Bathin Solapan	60	28	-	32	-	0	-
Jumlah		666	588	-	220	-	80	-

Sumber : Kantor Kementerian Agama Kabupaten Bengkalis

6.2.2 Jamaah Haji

Tabel 6.2.2 Jumlah Jamaah Haji Kantor Kementerian Agama Kabupaten Bengkalis Tahun 2020

No.	Kecamatan	Jamaah Haji			Kuota Keberangkatan Haji
		Laki-Laki	Perempuan	Jumlah	
(1)	(2)	(3)	(4)	(5)	(6)
1.	Bengkalis	47	54	101	101
2.	Bantan	20	14	34	34
3.	Bukit Batu	11	23	34	34
4.	Mandau	61	80	141	141
5.	Rupat	5	7	12	12
6.	Rupat Utara	1	1	2	2
7.	Siak Kecil	8	6	14	14
8.	Pinggir	10	11	21	21
9.	Bandar Laksamana	0	0	0	0
10.	Talang Muandau	0	0	0	0
11.	Bathin Solapan	0	0	0	0
Jumlah		163	196	359	359

Sumber : Kantor Kementerian Agama Kabupaten Bengkalis

6.3 Kebakaran Hutan, Lahan, dan Pemukiman

Tabel 6.3.1 Rekapitulasi Pemadam Kebakaran Hutan, Lahan dan Pemukiman Se-Kabupaten Bengkalis Periode Januari s/d Desember 2019

No.	Kecamatan	Jumlah			
		Hutan dan Lahan		Pemukiman	
		Kejadian	Luas (Ha)	Kejadian	Kerugian (Rp)
(1)	(2)	(3)	(4)	(5)	(6)
1.	Bengkalis	8	170,02 Ha	6	510.200.000
2.	Bantan	16	154 Ha	2	350.000.000
3.	Bukit Batu	24	44,5 Ha	2	775.000.000
4.	Mandau	23	41 Ha	9	4.100.000.000
5.	Rupat	11	1144 Ha	1	175.000.000
6.	Rupat Utara	0	0 Ha	0	0
7.	Siak Kecil	18	110 Ha	0	0
8.	Pinggir	33	121,4 Ha	2	200.000.000
9.	Bandar Laksamana	14	61,3 Ha	0	0
10.	Talang Muandau	12	135,5 Ha	0	0
11.	Bathin Solapan	50	212,5 Ha	6	945.000.000
Jumlah		209	2194,4 Ha	28	7.055.200.000

Sumber : Dinas Pemadam Kebakaran Kabupaten Bengkalis

Tabel 6.3.2 Rekapitulasi Pemadam Kebakaran Hutan, Lahan dan Pemukiman Se-Kabupaten Bengkalis Periode Januari s/d Desember 2020

No.	Kecamatan	Jumlah			
		Hutan dan Lahan		Pemukiman	
		Kejadian	Luas (Ha)	Kejadian	Kerugian (Rp)
(1)	(2)	(3)	(4)	(5)	(6)
1.	Bengkalis	13	13,456 Ha	9	599.400.000
2.	Bantan	5	35,6 Ha	2	95.000.000
3.	Bukit Batu	2	3 Ha	0	0
4.	Mandau	10	23,5 Ha	17	2.103.200.000
5.	Rupat	6	245 Ha	2	600.000.000
6.	Rupat Utara	3	21 Ha	2	300.000.000
7.	Siak Kecil	3	6,5 Ha	0	0
8.	Pinggir	1	1 Ha	3	395.000.000
9.	Bandar Laksamana	0	0 Ha	1	800.000.000
10.	Talang Muandau	1	10 Ha	0	0
11.	Bathin Solapan	19	26,5 Ha	7	1.071.000.000
Jumlah		63	385,556 Ha	43	5.963.600.000

Sumber : Dinas Pemadam Kebakaran Kabupaten Bengkalis

6.4 Kejadian Bencana Alam

Tabel 6.4.1 Jumlah Lokasi dan Korban Bencana di Kabupaten Bengkulu Tahun 2019 dan 2020

No.	Kecamatan	2019		2020	
		Lokasi Bencana	Korban Bencana	Lokasi Bencana	Korban Bencana
(1)	(2)	(3)	(4)	(5)	(6)
1.	Bengkalis	12	1	10	81
2.	Bantan	25	50	16	100
3.	Bukit Batu	10	-	2	20
4.	Mandau	10	-	8	3
5.	Rupat	29	-	22	171
6.	Rupat Utara	2	-	11	17
7.	Siak Kecil	15	273	12	3
8.	Pinggir	13	9	6	16
9.	Bandar Laksamana	9	-	16	69
10.	Talang Muandau	29	-	9	1
11.	Bathin Solapan	51	3	28	55
Jumlah		205	336	140	536

Sumber : Badan Penanggulangan Bencana Daerah Kabupaten Bengkulu

Tabel 6.4.2 Kejadian Bencana Alam dan Kerusakan Rumah Akibat Bencana Alam Menurut Kecamatan di Kabupaten Bengkulu Tahun 2020

No.	Kecamatan	Kejadian Bencana Alam		Kerusakan Rumah Akibat Bencana Alam (Unit)	
		Banjir	Angin Puting Beliung	Banjir	Angin Puting Beliung
(1)	(2)	(3)	(4)	(5)	(6)
1.	Bengkalis	4	-	80	-
2.	Bantan	6	1	99	1
3.	Bukit Batu	1	-	20	-
4.	Mandau	-	3	-	3
5.	Rupat	4	-	171	-
6.	Rupat Utara	1	-	15	-
7.	Siak Kecil	1	-	3	-
8.	Pinggir	1	-	15	-
9.	Bandar Laksamana	6	-	68	-
10.	Talang Muandau	1	1	-	1
11.	Bathin Solapan	2	2	26	28
Jumlah		27	7	497	33

Sumber : Badan Penanggulangan Bencana Daerah Kabupaten Bengkulu

Tabel 6.4.3 Data Bantuan Bencana di Kabupaten Bengkalis tahun 2019 dan 2020

No.	Bantuan	2019	2020
(1)	(2)	(3)	(4)
1.	Perlengkapan Dapur Keluarga	22 Paket	-
2.	Family Kit	7 Paket	-
3.	Bantuan Sandang	22 Paket	-
4.	Selimut	22 Paket	-
5.	Biskuit Malkist	-	-
6.	Kasur Busa	-	-
7.	Minyak Goreng	-	-
8.	Beras	-	-
9.	Sarden	-	-
10.	Makanan Siap Saji	22 Paket	-
11.	Susu	-	-
12.	Indomie	-	-
13.	Paket Rekrasional	-	-

Sumber : Badan Penanggulangan Bencana Daerah Kabupaten Bengkalis



SEKTOR PARIWISATA, BUDAYA, DAN OLAHRAGA



BAB VII

“Pariwisata di Kabupaten Bengkalis yaitu membangun dan mempromosikan potensi wisata yang ada di Kabupaten Bengkalis ke pentas Nasional dan Internasional. Pariwisata juga melakukan pengembangan Destinasi Pariwisata, pengembangan dan pembinaan ekonomi kreatif serta pemasaran pariwisata”

BAB VII PARIWISATA, BUDAYA, DAN OLAAHRAGA

7.1 Pariwisata

Pariwisata di Kabupaten Bengkalis yaitu membangun dan mempromosikan potensi wisata yang ada di Kabupaten Bengkalis ke pentas Nasional dan Internasional. Pariwisata juga melakukan pengembangan Destinasi Pariwisata, pengembangan dan pembinaan ekonomi kreatif serta pemasaran pariwisata.

Tabel 7.1.1 Jumlah Objek Wisata dan Wisatawan Asing di Kabupaten Bengkalis Tahun 2019 dan 2020

No.	Obyek Wisata Dan Wisatawan	2019	2020
(1)	(2)	(3)	(4)
	OBYEK WISATA		
1.	Obyek Wisata Alam	8	8
2.	Obyek Wisata Buatan	12	12
3.	Obyek Wisata Sejarah	5	5
	WISATAWAN ASING		
4.	Total Wisata Asing	4.373	799

Sumber : Dinas Pariwisata, Kebudayaan, Kepemudaan dan Olahraga Kabupaten Bengkalis

Tabel 7.1.2 Jumlah Objek Wisata di Kabupaten Bengkalis Tahun 2020

No.	Obyek Wisata	2019	2020
(1)	(2)	(3)	(4)
1.	Obyek Wisata Alam	8	8
2.	Obyek Wisata Buatan	12	12
3.	Obyek Wisata Sejarah	5	5
4.	Obyek Wisata Budaya	10	10
5.	Obyek Wisata Bahari	18	18
6.	Obyek Wisata Cagar Alam	2	2
7.	Obyek Wisata pertanian	1	1
8.	Obyek Wisata Religi	12	12
9.	Obyek Wisata pendidikan	3	3
10.	Obyek Wisata Kuliner	5	5
11.	Obyek Wisata Belanja	4	4

Sumber : Dinas Pariwisata, Kebudayaan, Kepemudaan dan Olahraga Kabupaten Bengkalis

Tabel 7.1.3 Jumlah Hotel di Kabupaten Bengkalis Tahun 2020

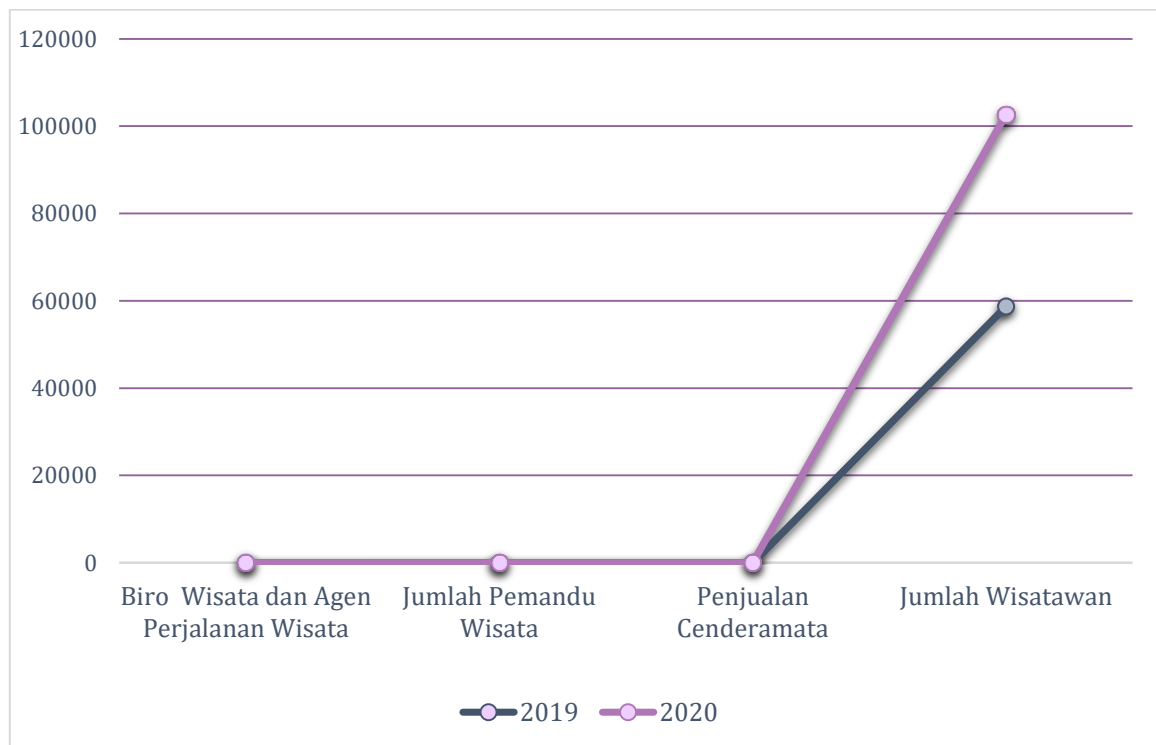
No.	Hotel	2019	2020
(1)	(2)	(3)	(4)
1.	Hotel Bintang Tiga	3	3
2.	Jumlah Kamar	333	264
3.	Hotel Non Bintang	15	15
4.	Jumlah Kamar	579	367
Total Hotel (No. 1 + No. 3)		18	18
Total Kamar (No. 2 + No. 4)		912	631

Sumber : Dinas Pariwisata, Kebudayaan, Kepemudaan dan Olahraga Kabupaten Bengkalis

Tabel 7.1.4 Jumlah Grup dan Sarana Kesenian di Kabupaten Bengkalis Tahun 2020

No.	Jenis Data	2019	2020
(1)	(2)	(3)	(4)
1.	Group Kesenian	...	11
2.	Gedung kesenian	1	3
3.	Museum	1	1
4.	Festival Seni dan Budaya	...	5
5.	Sarana dan Prasarana Seni dan Budaya	2	2

Sumber : Dinas Pariwisata, Kebudayaan, Kepemudaan dan Olahraga Kabupaten Bengkalis



Gambar 7.1.1 Grafik Jumlah Biro Wisata dan Jumlah Wisatawan 2019 dan 2020

Sumber : Dinas Pariwisata, Kebudayaan, Kepemudaan dan Olahraga Kabupaten Bengkalis

Tabel 7.1.5 Biro Wisata dan Jumlah Wisatawan 2019 – 2021

No.	Biro Wisata dan Jumlah Wisatawan	2019	2020	2021
(1)	(2)	(3)	(4)	(5)
1.	Biro Wisata dan Agen Perjalanan Wisata			
	1. Jumlah Biro Wisata	0	0	0
	2. Jumlah Agen Perjalanan	8	8	8
2.	Jumlah Pemandu Wisata			
	1. Bersertifikat	1	1	1
	2. Tidak Bersertifikat	40	40	40
3.	Penjualan Cenderamata			
	1. Toko Cenderamata	2	2	2
	2. Pedagang Cenderamata Non Toko	20	20	20
4.	Jumlah Wisatawan			
	1. Asing	-	-	-
	2. Wisatawan Amerika	1	-	-
	3. Wisatawan Asia Pasifik	4357	798	-
	4. Wisatawan Eropa	6	1	-
	5. Wisatawan Timur Tengah	2	-	-
	6. Wisatawan Lainnya	7	-	-
	7. Total Wisatawan Asing	4373	799	-
	8. Wisatawan Domestik	50.000	42.397	-

Sumber : Dinas Pariwisata, Kebudayaan, Kepemudaan dan Olahraga Kabupaten Bengkalis

7.2 Kebudayaan

Kebudayaan di Kabupaten Bengkalis adalah membangun dan mempromosikan keanekaragaman budaya yang ada di Kabupaten Bengkalis ke pentas Nasional dan Internasional. Kebudayaan meliputi nilai budaya, cagar budaya, kemuseuman, sejarah dan kesenian.

Tabel 7.2.1 Kebudayaan di Kabupaten Bengkalis Tahun 2019 – 2021

No.	Kebudayaan Nasional	Satuan	2019	2020	2021
(1)	(2)	(3)	(4)	(5)	(6)
1.	Bahasa Lokal	Buah	1	1	1
2.	Situs Bersejarah	Buah	-	41	41
3.	Suku/Etnis	Buah	10	8	8
4.	Jumlah cagar budaya/Situs Bersejarah	Buah	27	41	41
	(HAKI Karya Seni)				
5.	Lokal berbasis Budaya Melayu sesuai Standar (Sekolah)				
	Sarana dan Prasarana Seni dan Budaya		2	2	2
	Jumlah Sanggar		30	28	29
	Jumlah Gedung Kesenian		1	1	1
	Jumlah Museum		1	1	1
	Jumlah Pusat/Taman Budaya		-	7	7

Sumber : Dinas Pariwisata, Kebudayaan, Kepemudaan dan Olahraga Kabupaten Bengkalis

7.3 Pemuda dan Olahraga

Pemuda adalah membangun karakter pemuda yang memiliki daya juang yang tangguh, kreatif dan inovatif. Kepemudaan meliputi pengembangan dan pemberdayaan pemuda, standarisasi dan infrastruktur kepemudaan, serta kemitraan dan penghargaan kepemudaan. Sedangkan Olahraga yaitu membina insan olahraga secara sistematis dan terstruktur. Olahraga meliputi pendidikan, olahraga, rekreasi dan tradisional, standarisasi infrastruktur olahraga serta kemitraan dan penghargaan olahraga.

Tabel 7.3.1 Jumlah Sarana Olahraga di Kabupaten Bengkalis Tahun 2019 dan 2020

No.	Sarana Olah Raga Berdasarkan Jenis Olahraga	2019	2020
(1)	(2)	(3)	(4)
1.	Jumlah Lapangan Bola Voli	27	31
2.	Jumlah Lapangan Bola Basket	1	1
3.	Jumlah Lapangan Tenis	5	5
4.	Jumlah Lapangan Futsal	1	1
5.	Jumlah Stadion Sepak Bola	7	7
6.	Jumlah Lapangan Bulu Tangkis	2	2
7.	Jumlah Gedung Olahraga	1	1
8.	Jumlah Kolam Renang	1	1

Sumber : Dinas Pariwisata, Kebudayaan, Kepemudaan dan Olahraga Kabupaten Bengkalis



SEKTOR PENDIDIKAN



BAB VIII

“Pendidikan mempunyai peranan yang penting dalam meningkatkan kecerdasan dan keterampilan manusia, sehingga kualitas Sumber Daya Manusia sangat tergantung dari kualitas pendidikan. Dengan demikian program pendidikan mempunyai andil besar terhadap kemajuan suatu daerah”

BAB VIII PENDIDIKAN

Pendidikan adalah suatu usaha sadar yang dilakukan secara sistematis dalam mewujudkan suasana belajar-mengajar agar para peserta didik dapat mengembangkan potensi dirinya. Dengan adanya pendidikan maka seseorang dapat memiliki kecerdasan, akhlak mulia, kepribadian, kekuatan spiritual, dan keterampilan yang bermanfaat bagi diri sendiri dan masyarakat.

Pendidikan mempunyai peranan yang penting dalam meningkatkan kecerdasan dan keterampilan manusia, sehingga kualitas Sumber Daya Manusia sangat tergantung dari kualitas pendidikan. Dengan demikian program pendidikan mempunyai andil besar terhadap kemajuan suatu daerah.

Sesuai dengan Undang-Undang Sistem Pendidikan Nasional No 20 Tahun 2003 yang di dalamnya menyatakan pendidikan adalah usaha sadar dan terencana untuk mewujudkan suasana belajar dan proses pembelajaran agar peserta didik secara aktif mengembangkan potensi dirinya untuk memiliki kekuatan spiritual keagamaan, pengendalian diri, kepribadian, kecerdasan, akhlak mulia serta keterampilan yang diperlukan dirinya, masyarakat, bangsa dan negara Jadi pendidikan merupakan hal yang sangat penting bagi kehidupan, di mana pendidikan dapat menyongsong kehidupan yang cerah di masa depan, baik bagi diri sendiri, sosial, lingkungan, agama, nusa, dan bangsa.

Pengembangan pendidikan di Kabupaten Bengkalis telah memberikan kontribusi penting dalam memajukan masyarakat melalui penyediaan layanan pendidikan yang lebih baik bagi segenap masyarakat melalui pelaksanaan berbagai program strategis seperti program wajib belajar sembilan tahun, program pendidikan menengah maupun penambahan ruang kelas baru Selain meningkatkan partisipasi pendidikan tersebut mutu pendidikan juga terus ditingkatkan melalui peningkatan kualitas pendidik, kesejahteraan pendidik dan pengembangan sistem jaminan kualitas pendidikan.

8.1 Sekolah

8.1.1 Pendidikan Anak Usia Dini (PAUD)

Tabel 8.1.1 Jumlah PAUD di Kabupaten Bengkalis Tahun 2019

No.	Kecamatan	Jumlah PAUD	
		Negeri	Swasta
(1)	(2)	(3)	(4)
1.	Bengkalis	-	54
2.	Bantan	-	30
3.	Bukit Batu	-	15
4.	Mandau	-	24
5.	Rupat	-	23
6.	Rupat Utara	-	5
7.	Siak Kecil	-	24
8.	Pinggir	-	12
9.	Bandar Laksamana	-	8
10.	Talang Muandau	-	6
11.	Bathin Solapan	-	15
Jumlah		-	216

Sumber : Dinas Pendidikan Kabupaten Bengkalis

Tabel 8.1.2 Jumlah PAUD di Kabupaten Bengkalis Tahun 2020

No.	Kecamatan	Jumlah PAUD	
		Negeri	Swasta
(1)	(2)	(3)	(4)
1.	Bengkalis	0	45
2.	Bantan	0	27
3.	Bukit Batu	0	13
4.	Mandau	0	17
5.	Rupat	0	22
6.	Rupat Utara	0	4
7.	Siak Kecil	0	24
8.	Pinggir	0	12
9.	Bandar Laksamana	0	8
10.	Talang Muandau	0	5
11.	Bathin Solapan	0	11
Jumlah		0	188

Sumber : Dinas Pendidikan Kabupaten Bengkalis

Tabel 8.1.3 Jumlah Guru PAUD di Kabupaten Bengkalis Tahun 2019

No.	Kecamatan	Jumlah Guru PAUD						
		Negeri				Swasta		Jumlah
		PNS		Honorer		L	P	
		L	P	L	P			
(1)	(2)	(3)	(4)	(5)	(6)	(7)	(8)	(9)
1.	Bengkalis	-	-	-	-	14	288	302
2.	Bantan	-	-	-	-	7	138	145
3.	Bukit Batu	-	-	-	-	-	76	76
4.	Mandau	-	-	-	-	3	76	79
5.	Rupat	-	-	-	-	8	108	116
6.	Rupat Utara	-	-	-	-	-	18	18
7.	Siak Kecil	-	-	-	-	2	123	125
8.	Pinggir	-	-	-	-	1	43	44
9.	Bandar Laksamana	-	-	-	-	-	38	38
10.	Talang Muandau	-	-	-	-	1	26	27
11.	Bathin Solapan	-	-	-	-	2	45	47
Jumlah		-	-	-	-	38	979	1.017

Catatan : L = Laki-Laki P = Perempuan

Sumber : Dinas Pendidikan Kabupaten Bengkalis

Tabel 8.1.4 Jumlah Guru PAUD di Kabupaten Bengkalis Tahun 2020

No.	Kecamatan	Jumlah Guru PAUD						
		Negeri				Swasta		Jumlah
		PNS		Honorer		L	P	
		L	P	L	P			
(1)	(2)	(3)	(4)	(5)	(6)	(7)	(8)	(9)
1.	Bengkalis	0	0	0	0	3	170	173
2.	Bantan	0	0	0	0	2	90	92
3.	Bukit Batu	0	0	0	0	4	50	54
4.	Mandau	0	0	0	0	0	20	20
5.	Rupat	0	0	0	0	0	19	19
6.	Rupat Utara	0	0	0	0	0	13	13
7.	Siak Kecil	0	0	0	0	1	9	10
8.	Pinggir	0	0	0	0	1	19	20
9.	Bandar Laksamana	0	0	0	0	0	30	30
10.	Talang Muandau	0	0	0	0	0	8	8
11.	Bathin Solapan	0	0	0	0	0	9	9
Jumlah		0	0	0	0	11	437	448

Catatan : L = Laki-Laki P = Perempuan

Sumber : Dinas Pendidikan Kabupaten Bengkalis

Tabel 8.1.5 Jumlah Siswa PAUD di Kabupaten Bengkulu Tahun 2019

No.	Kecamatan	Jumlah Siswa PAUD				
		Negeri		Swasta		Jumlah
		L	P	L	P	
(1)	(2)	(3)	(4)	(5)	(6)	(7)
1.	Bengkalis	-	-	688	707	1.395
2.	Bantan	-	-	400	360	760
3.	Bukit Batu	-	-	173	169	342
4.	Mandau	-	-	191	177	368
5.	Rupat	-	-	376	353	729
6.	Rupat Utara	-	-	42	45	87
7.	Siak Kecil	-	-	290	294	584
8.	Pinggir	-	-	137	123	260
9.	Bandar Laksamana	-	-	97	133	230
10.	Talang Muandau	-	-	98	98	196
11.	Bathin Solapan	-	-	69	64	133
Jumlah			-	2.561	2.523	5.084

Catatan : L = Laki-Laki P = Perempuan

Sumber : Dinas Pendidikan Kabupaten Bengkulu

Tabel 8.1.6 Jumlah Siswa PAUD di Kabupaten Bengkulu Tahun 2020

No.	Kecamatan	Jumlah Siswa PAUD				
		Negeri		Swasta		Jumlah
		L	P	L	P	
(1)	(2)	(3)	(4)	(5)	(6)	(7)
1.	Bengkalis	0	0	564	513	1.077
2.	Bantan	0	0	312	300	612
3.	Bukit Batu	0	0	103	110	213
4.	Mandau	0	0	106	118	224
5.	Rupat	0	0	379	348	727
6.	Rupat Utara	0	0	39	42	81
7.	Siak Kecil	0	0	292	288	580
8.	Pinggir	0	0	114	126	240
9.	Bandar Laksamana	0	0	108	124	232
10.	Talang Muandau	0	0	25	16	41
11.	Bathin Solapan	0	0	50	60	110
Jumlah		0	0	2.092	2.045	4.137

Catatan : L = Laki-Laki P = Perempuan

Sumber : Dinas Pendidikan Kabupaten Bengkulu

Tabel 8.1.7 Jumlah Ruang Kelas PAUD di Kabupaten Bengkalis Tahun 2019

No.	Kecamatan	Jumlah Ruang Kelas	
		PAUD Negeri	PAUD Swasta
(1)	(2)	(3)	(4)
1.	Bengkalis	-	108
2.	Bantan	-	60
3.	Bukit Batu	-	30
4.	Mandau	-	48
5.	Rupat	-	46
6.	Rupat Utara	-	10
7.	Siak Kecil	-	48
8.	Pinggir	-	24
9.	Bandar Laksamana	-	16
10.	Talang Muandau	-	12
11.	Bathin Solapan	-	30
Jumlah		-	432

Sumber : Dinas Pendidikan Kabupaten Bengkalis

Tabel 8.1.8 Jumlah Ruang Kelas PAUD di Kabupaten Bengkalis Tahun 2020

No.	Kecamatan	Jumlah Ruang Kelas	
		PAUD Negeri	PAUD Swasta
(1)	(2)	(3)	(4)
1.	Bengkalis	0	104
2.	Bantan	0	47
3.	Bukit Batu	0	22
4.	Mandau	0	25
5.	Rupat	0	48
6.	Rupat Utara	0	7
7.	Siak Kecil	0	59
8.	Pinggir	0	18
9.	Bandar Laksamana	0	16
10.	Talang Muandau	0	12
11.	Bathin Solapan	0	16
Jumlah		0	374

Sumber : Dinas Pendidikan Kabupaten Bengkalis

8.1.2 Taman Kanak-Kanak (TK)

Tabel 8.1.9 Jumlah TK Negeri dan Swasta Menurut Kecamatan di Kabupaten Bengkalis Tahun 2019

No.	Kecamatan	Jumlah Sekolah TK		Total (Kecamatan)
		Negeri	Swasta	
(1)	(2)	(3)	(4)	(5)
1.	Bengkalis	3	18	21
2.	Bantan	2	18	20
3.	Bukit Batu	1	9	10
4.	Mandau	-	49	49
5.	Rupat	1	13	14
6.	Rupat Utara	-	5	5
7.	Siak Kecil	1	6	7
8.	Pinggir	-	33	33
9.	Bandar Laksamana	-	6	6
10.	Talang Muandau	-	10	10
11.	Bathin Solapan	-	30	30
Jumlah (Kabupaten)				205

Sumber : Dinas Pendidikan Kabupaten Bengkalis

Tabel 8.1.10 Jumlah TK Negeri dan Swasta Menurut Kecamatan di Kabupaten Bengkalis Tahun 2020

No.	Kecamatan	Jumlah Sekolah TK		Total (Kecamatan)
		Negeri	Swasta	
(1)	(2)	(3)	(4)	(5)
1.	Bengkalis	3	19	22
2.	Bantan	3	18	21
3.	Bukit Batu	1	7	8
4.	Mandau	1	48	49
5.	Rupat	1	14	15
6.	Rupat Utara	0	5	5
7.	Siak Kecil	1	6	7
8.	Pinggir	0	33	33
9.	Bandar Laksamana	0	7	7
10.	Talang Muandau	0	13	13
11.	Bathin Solapan	0	31	31
Jumlah (Kabupaten)				211

Sumber : Dinas Pendidikan Kabupaten Bengkalis

Tabel 8.1.11 Jumlah Guru TK Negeri dan Swasta Menurut Kecamatan di Kabupaten Bengkalis Tahun 2019

No.	Kecamatan	Jumlah Guru TK								
		Negeri				Swasta		Total (Kecamatan)		
		PNS		Honorer		L	P	L	P	Jumlah L/P
		L	P	L	P					
(1)	(2)	(3)	(4)	(5)	(6)	(7)	(8)	(9)	(10)	(11)
1.	Bengkalis	1	21	2	21	6	103	51	154	205
2.	Bantan	-	5	1	17	5	64	28	92	120
3.	Bukit Batu	-	1	1	10	1	64	13	77	90
4.	Mandau	-	18	-	-	8	174	26	200	226
5.	Rupat	-	-	-	9	2	61	11	72	83
6.	Rupat Utara	-	1	-	-	-	26	1	27	28
7.	Siak Kecil	-	5	-	9	2	36	16	52	68
8.	Pinggir	-	2	-	-	12	135	14	149	163
9.	Bandar Laksamana	-	-	-	-	-	30	0	30	30
10.	Talang Muandau	-	-	-	-	-	40	0	40	40
11.	Bathin Solapan	-	11	-	-	6	130	17	147	164
Jumlah (Kabupaten)								177	1040	1217

Catatan : L = Laki-Laki P = Perempuan

Sumber : Dinas Pendidikan Kabupaten Bengkalis

Tabel 8.1.12 Jumlah Guru TK Negeri dan Swasta Menurut Kecamatan di Kabupaten Bengkalis Tahun 2020

No.	Kecamatan	Jumlah Guru TK								
		Negeri				Swasta		Total (Kecamatan)		
		PNS		Honorer		L	P	L	P	Jumlah L/P
		L	P	L	P					
(1)	(2)	(3)	(4)	(5)	(6)	(7)	(8)	(9)	(10)	(11)
1.	Bengkalis	1	15	0	22	3	73	4	110	114
2.	Bantan	0	3	0	17	1	53	1	73	74
3.	Bukit Batu	0	0	0	9	0	27	0	36	36
4.	Mandau	0	0	0	0	4	176	4	176	180
5.	Rupat	0	0	0	8	0	25	0	33	33
6.	Rupat Utara	0	0	0	0	0	8	0	8	8
7.	Siak Kecil	0	4	0	8	0	27	0	39	39
8.	Pinggir	0	0	0	0	1	71	1	71	72
9.	Bandar Laksamana	0	0	0	0	1	22	1	22	23
10.	Talang Muandau	0	0	0	0	0	23	0	23	23
11.	Bathin Solapan	0	0	0	0	2	78	2	78	80
Jumlah (Kabupaten)								13	669	682

Catatan : L = Laki-Laki P = Perempuan

Sumber : Dinas Pendidikan Kabupaten Bengkalis

Tabel 8.1.13 Jumlah Siswa TK Negeri dan Swasta Menurut Kecamatan di Kabupaten Bengkalis Tahun 2019

No.	Kecamatan	Jumlah Siswa TK						
		Negeri		Swasta		Total (Kecamatan)		
		L	P	L	P	L	P	Jumlah
(1)	(2)	(3)	(4)	(5)	(6)	(7)	(8)	(9)
1.	Bengkalis	136	133	455	477	591	610	1201
2.	Bantan	65	68	286	294	351	362	713
3.	Bukit Batu	40	44	220	241	260	285	545
4.	Mandau	-	-	1.151	2.430	1151	2430	3581
5.	Rupat	23	25	231	226	254	251	505
6.	Rupat Utara	-	-	111	107	111	107	218
7.	Siak Kecil	56	47	138	123	194	170	364
8.	Pinggir	-	-	517	990	517	990	1507
9.	Bandar Laksamana	-	-	110	96	110	96	206
10.	Talang Muandau	-	-	182	158	182	158	340
11.	Bathin Solapan	-	-	567	544	567	544	1111
Jumlah Kabupaten						4288	6003	10291

Catatan : L = Laki-Laki P = Perempuan

Sumber : Dinas Pendidikan Kabupaten Bengkalis

Tabel 8.1.14 Jumlah Siswa TK Negeri dan Swasta Menurut Kecamatan di Kabupaten Bengkalis Tahun 2020

No.	Kecamatan	Jumlah Siswa TK						
		Negeri		Swasta		Total (Kecamatan)		
		L	P	L	P	L	P	Jumlah
(1)	(2)	(3)	(4)	(5)	(6)	(7)	(8)	(9)
1.	Bengkalis	121	129	292	264	413	393	806
2.	Bantan	88	78	221	179	309	257	566
3.	Bukit Batu	50	58	127	84	177	142	319
4.	Mandau	45	43	840	800	885	843	1.728
5.	Rupat	18	18	188	159	206	177	383
6.	Rupat Utara	0	0	53	56	53	56	109
7.	Siak Kecil	39	52	138	107	177	159	336
8.	Pinggir	0	0	449	398	449	398	847
9.	Bandar Laksamana	0	0	76	69	76	69	145
10.	Talang Muandau	0	0	184	164	184	164	348
11.	Bathin Solapan	0	0	484	473	484	473	957
Jumlah Kabupaten						3.413	3.131	6.544

Catatan : L = Laki-Laki P = Perempuan

Sumber : Dinas Pendidikan Kabupaten Bengkalis

Tabel 8.1.15 Jumlah Ruang Kelas TK Negeri dan Swasta Menurut Kecamatan di Kabupaten Bengkalis Tahun 2019

No.	Kecamatan	Jumlah Ruang Kelas		
		TK Negeri	TK Swasta	Total (Kecamatan)
(1)	(2)	(3)	(4)	(5)
1.	Bengkalis	19	58	77
2.	Bantan	9	39	48
3.	Bukit Batu	5	32	37
4.	Mandau	-	177	177
5.	Rupat	4	28	32
6.	Rupat Utara	-	9	9
7.	Siak Kecil	1	16	17
8.	Pinggir	-	72	72
9.	Bandar Laksamana	-	13	13
10.	Talang Muandau	-	21	21
11.	Bathin Solapan	-	90	90
Jumlah Kabupaten				593

Sumber : Dinas Pendidikan Kabupaten Bengkalis

Tabel 8.1.16 Jumlah Ruang Kelas TK Negeri dan Swasta Menurut Kecamatan di Kabupaten Bengkalis Tahun 2020

No.	Kecamatan	Jumlah Ruang Kelas		
		TK Negeri	TK Swasta	Total (Kecamatan)
(1)	(2)	(3)	(4)	(5)
1.	Bengkalis	30	72	102
2.	Bantan	11	51	62
3.	Bukit Batu	13	28	41
4.	Mandau	6	187	193
5.	Rupat	4	34	38
6.	Rupat Utara	0	11	11
7.	Siak Kecil	1	25	26
8.	Pinggir	0	78	78
9.	Bandar Laksamana	0	17	17
10.	Talang Muandau	0	29	29
11.	Bathin Solapan	0	102	102
Jumlah Kabupaten				699

Sumber : Dinas Pendidikan Kabupaten Bengkalis

8.1.3 Sekolah Dasar (SD)

Tabel 8.1.17 Jumlah Sekolah SD Negeri dan Swasta Menurut Kecamatan di Kabupaten Bengkalis Tahun 2019

No.	Kecamatan	Jumlah Sekolah SD		
		Negeri	Swasta	Total (Kecamatan)
(1)	(2)	(3)	(4)	(5)
1.	Bengkalis	56	4	60
2.	Bantan	32	-	32
3.	Bukit Batu	18	2	20
4.	Mandau	50	16	66
5.	Rupat	33	3	36
6.	Rupat Utara	12	8	20
7.	Siak Kecil	21	-	21
8.	Pinggir	23	3	26
9.	Bandar Laksamana	13	-	13
10.	Talang Muandau	19	-	19
11.	Bathin Solapan	34	6	40
Jumlah Kabupaten				353

Sumber: Dinas Pendidikan Kabupaten Bengkalis

Tabel 8.1.18 Jumlah Sekolah SD Negeri dan Swasta Menurut Kecamatan di Kabupaten Bengkalis Tahun 2020

No.	Kecamatan	Jumlah Sekolah SD		
		Negeri	Swasta	Total (Kecamatan)
(1)	(2)	(3)	(4)	(5)
1.	Bengkalis	56	4	60
2.	Bantan	33	0	33
3.	Bukit Batu	18	2	20
4.	Mandau	50	18	68
5.	Rupat	33	4	37
6.	Rupat Utara	12	2	14
7.	Siak Kecil	21	0	21
8.	Pinggir	24	4	28
9.	Bandar Laksamana	13	0	13
10.	Talang Muandau	19	0	19
11.	Bathin Solapan	35	9	44
Jumlah Kabupaten				357

Sumber : Dinas Pendidikan Kabupaten Bengkalis

Tabel 8.1.19 Jumlah Guru SD Negeri dan Swasta Menurut Kecamatan di Kabupaten Bengkalis Tahun 2019

No.	Kecamatan	Jumlah Guru SD								
		Negeri				Swasta		Total (Kecamatan)		
		PNS		Honorer		L	P	L	P	Jumlah
		L	P	L	P					
(1)	(2)	(3)	(4)	(5)	(6)	(7)	(8)	(9)	(10)	(11)
1.	Bengkalis	145	352	169	255	7	40	321	647	968
2.	Bantan	113	148	36	82	-	-	149	230	379
3.	Bukit Batu	32	108	25	62	9	13	66	183	249
4.	Mandau	47	433	49	273	50	229	146	935	1081
5.	Rupat	80	155	62	98	7	12	149	265	414
6.	Rupat Utara	21	32	28	43	6	10	55	85	140
7.	Siak Kecil	58	97	30	74	-	-	88	171	259
8.	Pinggir	34	173	21	127	21	70	76	370	446
9.	Bandar Laksamana	24	64	17	53	-	-	41	117	158
10.	Talang Muandau	26	63	28	102	-	-	54	165	219
11.	Bathin Solapan	42	276	47	258	3	48	92	582	674
Jumlah Kabupaten								1.237	3.750	4.987

Catatan : L = Laki-Laki P = Perempuan

Sumber : Dinas Pendidikan Kabupaten Bengkalis

Tabel 8.1.20 Jumlah Guru SD Negeri dan Swasta Menurut Kecamatan di Kabupaten Bengkalis Tahun 2020

No.	Kecamatan	Jumlah Guru SD								
		Negeri				Swasta		Total (Kecamatan)		
		PNS		Honorer		L	P	L	P	Jumlah
		L	P	L	P					
(1)	(2)	(3)	(4)	(5)	(6)	(7)	(8)	(9)	(10)	(11)
1.	Bengkalis	108	283	107	253	20	52	235	588	823
2.	Bantan	91	140	38	87	0	0	129	277	406
3.	Bukit Batu	25	91	15	56	10	23	50	170	220
4.	Mandau	29	391	63	298	46	225	138	914	1052
5.	Rupat	62	151	59	108	7	6	122	265	387
6.	Rupat Utara	17	25	26	56	4	7	47	88	135
7.	Siak Kecil	43	92	13	70	0	0	56	162	218
8.	Pinggir	33	164	19	135	20	64	72	363	435
9.	Bandar Laksamana	16	73	26	121	0	0	63	214	277
10.	Talang Muandau	21	55	29	108	0	0	50	163	213
11.	Bathin Solapan	31	267	53	255	4	57	88	579	667
Jumlah Kabupaten								1.050	3.783	4.833

Catatan : L = Laki-Laki P = Perempuan

Sumber : Dinas Pendidikan Kabupaten Bengkalis

Tabel 8.1.21 Jumlah Siswa SD Negeri dan Swasta Menurut Kecamatan di Kabupaten Bengkalis Tahun 2019

No.	Kecamatan	Jumlah Siswa SD						
		Negeri		Swasta		Total (Kecamatan)		
		L	P	L	P	L	P	Jumlah
(1)	(2)	(3)	(4)	(5)	(6)	(7)	(8)	(9)
1.	Bengkalis	5.040	4.492	563	454	5.603	4.946	10.549
2.	Bantan	2.271	2.006	-	-	2.271	2.006	4.277
3.	Bukit Batu	1.139	1.126	258	157	1.397	1.283	2.680
4.	Mandau	7.376	7.006	2.497	2.277	9.873	9.283	19.156
5.	Rupat	2.226	2.181	235	235	2.461	2.416	4.877
6.	Rupat Utara	1.033	941	148	114	1.181	1.055	2.236
7.	Siak Kecil	1.603	1.448	-	-	1.603	1.448	3.051
8.	Pinggir	3.396	3.183	960	900	4.356	4.083	8.439
9.	Bandar Laksamana	1.273	1.102	-	-	1.273	1.102	2.375
10.	Talang Muandau	2.250	2.127	-	-	2.250	2.127	4.377
11.	Bathin Solapan	6.466	5.976	615	532	7.081	6.508	13.589
Jumlah Kabupaten						39.349	36.257	75.606

Catatan : L = Laki-Laki P = Perempuan

Sumber : Dinas Pendidikan Kabupaten Bengkalis

Tabel 8.1.22 Jumlah Siswa SD Negeri dan Swasta Menurut Kecamatan di Kabupaten Bengkalis Tahun 2020

No.	Kecamatan	Jumlah Siswa SD						
		Negeri		Swasta		Total (Kecamatan)		
		L	P	L	P	L	P	Jumlah
(1)	(2)	(3)	(4)	(5)	(6)	(7)	(8)	(9)
1.	Bengkalis	4.697	4.281	767	645	5.464	4.926	10.390
2.	Bantan	2.196	1.924	0	0	2.196	1.924	4.120
3.	Bukit Batu	1.065	1.107	304	245	1.369	1.352	2.721
4.	Mandau	6.648	6.347	2.630	2.295	9.278	8.642	17.920
5.	Rupat	2.397	2.316	214	191	2.611	2.507	5.118
6.	Rupat Utara	1.092	1.006	131	132	1.223	1.138	2.361
7.	Siak Kecil	1.568	1.457	0	0	1.568	1.457	3.025
8.	Pinggir	3.256	3.048	814	761	4.070	3.809	7.879
9.	Bandar Laksamana	1.251	1.091	0	0	1.251	1.091	2.342
10.	Talang Muandau	2.286	2.102	0	0	2.286	2.102	4.388
11.	Bathin Solapan	6.308	5.793	744	620	7.052	6.413	13.465
Jumlah Kabupaten						38.368	35.361	73.729

Catatan : L = Laki-Laki P = Perempuan

Sumber : Dinas Pendidikan Kabupaten Bengkalis

Tabel 8.1.23 Jumlah Ruang Kelas dan Jumlah Laboratorium SD Negeri dan Swasta Menurut Kecamatan di Kabupaten Bengkulu Tahun 2019

No.	Kecamatan	Jumlah Ruang Kelas			Jumlah Laboratorium		
		SD Negeri	SD Swasta	Total (Kecamatan)	SD Negeri	SD Swasta	Total (Kecamatan)
(1)	(2)	(2)	(3)	(4)	(5)	(6)	(7)
1.	Bengkalis	440	29	469	7	1	8
2.	Bantan	231	-	231	6	-	6
3.	Bukit Batu	136	18	154	-	2	2
4.	Mandau	466	192	658	2	14	16
5.	Rupat	249	22	271	-	-	0
6.	Rupat Utara	87	12	99	-	-	0
7.	Siak Kecil	150	-	150	-	-	0
8.	Pinggir	246	64	310	4	5	9
9.	Bandar Laksamana	94	-	94	-	-	0
10.	Talang Muandau	172	-	172	-	-	0
11.	Bathin Solapan	362	44	406	1	1	2
Jumlah Kabupaten				3014			43

Sumber : Dinas Pendidikan Kabupaten Bengkulu

Tabel 8.1.24 Jumlah Ruang Kelas dan Jumlah Laboratorium SD Negeri dan Swasta Menurut Kecamatan di Kabupaten Bengkulu Tahun 2020

No.	Kecamatan	Jumlah Ruang Kelas			Jumlah Laboratorium		
		SD Negeri	SD Swasta	Total (Kecamatan)	SD Negeri	SD Swasta	Total (Kecamatan)
(1)	(2)	(3)	(4)	(5)	(6)	(7)	(8)
1.	Bengkalis	453	35	488	8	1	9
2.	Bantan	240	0	240	11	0	11
3.	Bukit Batu	146	25	171	1	1	2
4.	Mandau	465	239	704	2	15	17
5.	Rupat	303	23	326	0	0	0
6.	Rupat Utara	110	12	122	2	0	2
7.	Siak Kecil	160	0	160	1	0	1
8.	Pinggir	275	63	338	5	5	10
9.	Bandar Laksamana	93	0	93	0	0	0
10.	Talang Muandau	184	0	184	0	0	0
11.	Bathin Solapan	371	52	423	1	1	2
Jumlah Kabupaten				3.249			54

Sumber : Dinas Pendidikan Kabupaten Bengkulu

Tabel 8.1.25 Jumlah Sekolah SD Terakreditasi A dan B Menurut Kecamatan di Kabupaten Bengkulu Tahun 2019

No.	Kecamatan	Jenis Akreditasi					
		SD Negeri		SD Swasta		Total (Kecamatan)	
		A	B	A	B	A	B
(1)	(2)	(3)	(4)	(5)	(6)	(7)	(8)
1.	Bengkalis	26	26	-	2	26	28
2.	Bantan	9	18	-	-	9	18
3.	Bukit Batu	6	12	1	-	7	13
4.	Mandau	17	31	8	6	25	45
5.	Rupat	8	21	-	2	8	23
6.	Rupat Utara	1	1	-	1	1	2
7.	Siak Kecil	5	13	-	-	5	13
8.	Pinggir	3	16	1	1	4	18
9.	Bandar Laksamana	3	1	-	-	3	1
10.	Talang Muandau	1	10	-	-	1	10
11.	Bathin Solapan	14	14	1	3	15	18
Jumlah Kabupaten						104	189

Sumber : Dinas Pendidikan Kabupaten Bengkulu

Tabel 8.1.26 Jumlah Sekolah SD Terakreditasi A dan B Menurut Kecamatan di Kabupaten Bengkulu Tahun 2020

No.	Kecamatan	Jenis Akreditasi					
		SD Negeri		SD Swasta		Total (Kecamatan)	
		A	B	A	B	A	B
(1)	(2)	(3)	(4)	(5)	(6)	(7)	(8)
1.	Bengkalis	19	24	0	0	19	24
2.	Bantan	7	14	0	0	7	14
3.	Bukit Batu	4	6	0	0	4	6
4.	Mandau	16	19	6	4	22	23
5.	Rupat	8	20	0	2	10	20
6.	Rupat Utara	8	22	0	2	8	24
7.	Siak Kecil	5	12	0	0	5	12
8.	Pinggir	1	14	1	1	2	15
9.	Bandar Laksamana	3	2	0	0	3	2
10.	Talang Muandau	1	9	0	0	1	9
11.	Bathin Solapan	12	11	1	2	13	13
Jumlah Kabupaten						94	126

Sumber : Dinas Pendidikan Kabupaten Bengkulu

8.1.4 Sekolah Menengah Pertama (SMP)

Tabel 8.1.27 Jumlah Sekolah SMP Negeri dan Swasta Menurut Kecamatan di Kabupaten Bengkulu Tahun 2019

No.	Kecamatan	Jumlah Sekolah SMP		
		SMP Negeri	SMP Swasta	Total (Kecamatan)
(1)	(2)	(3)	(4)	(5)
1.	Bengkalis	11	4	15
2.	Bantan	8	-	8
3.	Bukit Batu	4	2	6
4.	Mandau	11	10	21
5.	Rupat	10	1	11
6.	Rupat Utara	3	1	4
7.	Siak Kecil	5	1	6
8.	Pinggir	9	5	14
9.	Bandar Laksamana	4	-	4
10.	Talang Muandau	6	-	6
11.	Bathin Solapan	9	3	12
Jumlah Kabupaten				107

Sumber: Dinas Pendidikan Kabupaten Bengkulu

Tabel 8.1.28 Jumlah Sekolah SMP Negeri dan Swasta Menurut Kecamatan di Kabupaten Bengkulu Tahun 2020

No.	Kecamatan	Jumlah Sekolah SMP		
		SMP Negeri	SMP Swasta	Total (Kecamatan)
(1)	(2)	(3)	(4)	(5)
1.	Bengkalis	11	5	16
2.	Bantan	8	0	8
3.	Bukit Batu	4	2	6
4.	Mandau	11	11	22
5.	Rupat	10	1	11
6.	Rupat Utara	4	0	4
7.	Siak Kecil	5	1	6
8.	Pinggir	9	6	15
9.	Bandar Laksamana	4	0	4
10.	Talang Muandau	6	0	6
11.	Bathin Solapan	9	3	12
Jumlah Kabupaten				110

Sumber : Dinas Pendidikan Kabupaten Bengkulu

Tabel 8.1.29 Jumlah Guru SMP Negeri dan Swasta Menurut Kecamatan di Kabupaten Bengkalis Tahun 2019

No.	Kecamatan	Jumlah Guru SMP								
		Negeri				Swasta		Total (Kecamatan)		
		PNS		Honorer		L	P	L	P	Jumlah
		L	P	L	P					
(1)	(2)	(3)	(4)	(5)	(6)	(7)	(8)	(9)	(10)	(11)
1.	Bengkalis	55	160	60	93	32	35	147	288	435
2.	Bantan	35	52	27	52	-	-	62	104	166
3.	Bukit Batu	12	47	11	24	4	11	27	82	109
4.	Mandau	32	265	47	116	32	106	111	487	598
5.	Rupat	27	31	31	58	-	-	58	89	147
6.	Rupat Utara	13	14	7	11	1	5	21	30	51
7.	Siak Kecil	20	41	15	21	-	9	35	71	106
8.	Pinggir	16	74	16	73	2	91	34	238	272
9.	Bandar Laksamana	9	12	11	19	-	-	20	31	51
10.	Talang Muandau	6	23	11	35	-	-	17	58	75
11.	Bathin Solapan	20	82	23	106	5	19	48	207	255
Jumlah Kabupaten								580	1685	2265

Catatan : L = Laki-Laki P = Perempuan

Sumber : Dinas Pendidikan Kabupaten Bengkalis

Tabel 8.1.30 Jumlah Guru SMP Negeri dan Swasta Menurut Kecamatan di Kabupaten Bengkalis Tahun 2020

No.	Kecamatan	Jumlah Guru SMP								
		Negeri				Swasta		Total (Kecamatan)		
		PNS		Honorer		L	P	L	P	Jumlah
		L	P	L	P					
(1)	(2)	(3)	(4)	(5)	(6)	(7)	(8)	(9)	(10)	(11)
1.	Bengkalis	40	126	30	67	26	36	96	229	325
2.	Bantan	25	38	14	44	0	0	39	82	121
3.	Bukit Batu	6	37	6	15	1	8	13	60	73
4.	Mandau	22	232	42	107	25	88	89	427	516
5.	Rupat	17	27	23	51	0	0	40	78	118
6.	Rupat Utara	7	13	7	13	1	2	15	28	43
7.	Siak Kecil	10	36	9	18	1	5	20	59	79
8.	Pinggir	10	65	18	72	38	58	66	195	261
9.	Bandar Laksamana	3	9	10	19	0	0	13	28	41
10.	Talang Muandau	4	19	9	31	0	0	13	50	63
11.	Bathin Solapan	11	73	15	107	3	20	29	200	229
Jumlah Kabupaten								433	1.436	1.869

Catatan : L = Laki-Laki P = Perempuan

Sumber : Dinas Pendidikan Kabupaten Bengkalis

Tabel 8.1.31 Jumlah Siswa SMP Negeri dan Swasta Menurut Kecamatan di Kabupaten Bengkalis Tahun 2019

No.	Kecamatan	Jumlah Siswa SMP					
		Negeri		Swasta		Total (Kecamatan)	
		L	P	L	P	L	P
(1)	(2)	(3)	(4)	(5)	(6)	(7)	(8)
1.	Bengkalis	1.443	1.432	127	120	1.570	1.552
2.	Bantan	598	560	-	-	598	560
3.	Bukit Batu	467	450	71	71	538	521
4.	Mandau	3.892	3.973	831	712	4.723	4.685
5.	Rupat	757	822	-	-	757	822
6.	Rupat Utara	293	366	35	50	328	416
7.	Siak Kecil	461	499	19	17	480	516
8.	Pinggir	1.326	1.249	761	708	2.087	1.957
9.	Bandar Laksamana	263	245	-	-	263	245
10.	Talang Muandau	659	592	-	-	659	592
11.	Bathin Solapan	1.753	1.617	23	17	1.776	1.634
Jumlah Kabupaten						13.779	13.500

Catatan : L = Laki-Laki P = Perempuan

Sumber : Dinas Pendidikan Kabupaten Bengkalis

Tabel 8.1.32 Jumlah Siswa SMP Negeri dan Swasta Menurut Kecamatan di Kabupaten Bengkalis Tahun 2020

No.	Kecamatan	Jumlah Siswa SMP					
		Negeri		Swasta		Total (Kecamatan)	
		L	P	L	P	L	P
(1)	(2)	(3)	(4)	(5)	(6)	(7)	(8)
1.	Bengkalis	1.327	1.222	550	425	1.877	1.647
2.	Bantan	558	570	0	0	558	570
3.	Bukit Batu	387	369	55	59	442	428
4.	Mandau	3.493	3.600	728	603	4.221	4.203
5.	Rupat	841	806	0	0	841	806
6.	Rupat Utara	322	338	40	38	362	376
7.	Siak Kecil	448	425	48	33	496	458
8.	Pinggir	1.315	1.251	836	850	2.151	2.101
9.	Bandar Laksamana	329	294	0	0	329	294
10.	Talang Muandau	591	660	0	0	591	660
11.	Bathin Solapan	2.005	1.932	213	182	2.218	2.114
Jumlah Kabupaten						14.086	13.657

Catatan : L = Laki-Laki P = Perempuan

Sumber : Dinas Pendidikan Kabupaten Bengkalis

Tabel 8.1.33 Jumlah Ruang Kelas dan Jumlah Laboratorium SD Negeri dan Swasta Menurut Kecamatan di Kabupaten Bengkalis Tahun 2019

No.	Kecamatan	Jumlah Ruang Kelas			Jumlah Laboratorium		
		SMP Negeri	SMP Swasta	Total (kecamatan)	SMP Negeri	SMP Swasta	Total (kecamatan)
(1)	(2)	(3)	(4)	(5)	(6)	(7)	(8)
1.	Bengkalis	118	12	130	17	5	22
2.	Bantan	64	-	64	13	-	13
3.	Bukit Batu	54	8	62	7	1	8
4.	Mandau	233	75	308	18	13	31
5.	Rupat	65	22	87	5	-	5
6.	Rupat Utara	24	3	27	4	-	4
7.	Siak Kecil	46	3	49	8	-	8
8.	Pinggir	98	58	156	9	7	16
9.	Bandar Laksamana	27	-	27	2	-	2
10.	Talang Muandau	45	-	45	-	-	0
11.	Bathin Solapan	117	12	129	10	2	12
Jumlah Kabupaten				1084			121

Sumber: Dinas Pendidikan Kabupaten Bengkalis

Tabel 8.1.34 Jumlah Ruang Kelas dan Jumlah Laboratorium SMP Negeri dan Swasta Menurut Kecamatan di Kabupaten Bengkalis Tahun 2020

No.	Kecamatan	Jumlah Ruang Kelas			Jumlah Laboratorium		
		SMP Negeri	SMP Swasta	Total (kecamatan)	SMP Negeri	SMP Swasta	Total (kecamatan)
(1)	(2)	(3)	(4)	(5)	(6)	(7)	(8)
1.	Bengkalis	156	36	192	27	5	32
2.	Bantan	81	0	81	16	0	16
3.	Bukit Batu	62	0	62	10	0	10
4.	Mandau	255	81	336	21	18	39
5.	Rupat	75	3	78	9	0	9
6.	Rupat Utara	26	3	29	3	2	5
7.	Siak Kecil	49	3	52	9	0	9
8.	Pinggir	99	65	164	15	7	22
9.	Bandar Laksamana	30	0	30	3	0	3
10.	Talang Muandau	52	0	52	3	0	3
11.	Bathin Solapan	121	17	138	13	2	15
Jumlah Kabupaten				1.214			163

Sumber : Dinas Pendidikan Kabupaten Bengkalis

Tabel 8.1.35 Jumlah Sekolah SMP Terakreditasi A dan B Menurut Kecamatan di Kabupaten Bengkulu Tahun 2019

No.	Kecamatan	Jenis Akreditasi					
		SMP Negeri		SMP Swasta		Total (Kecamatan)	
		A	B	A	B	A	B
(1)	(2)	(3)	(4)	(5)	(6)	(7)	(8)
1.	Bengkalis	7	4	2	-	9	4
2.	Bantan	6	1	-	-	6	1
3.	Bukit Batu	4	-	1	-	5	0
4.	Mandau	9	2	6	2	15	4
5.	Rupat	3	5	-	2	3	7
6.	Rupat Utara	1	1	-	1	1	2
7.	Siak Kecil	2	2	-	-	2	2
8.	Pinggir	5	3	2	2	7	5
9.	Bandar Laksamana	1	1	-	-	1	1
10.	Talang Muandau	1	4	-	-	1	4
11.	Bathin Solapan	6	3	1	1	7	4
Jumlah Kabupaten						57	34

Sumber : Dinas Pendidikan Kabupaten Bengkulu

Tabel 8.1.36 Jumlah Sekolah SMP Terakreditasi A dan B Menurut Kecamatan di Kabupaten Bengkulu Tahun 2020

No.	Kecamatan	Jenis Akreditasi					
		SMP Negeri		SMP Swasta		Total (Kecamatan)	
		A	B	A	B	A	B
(1)	(2)	(3)	(4)	(5)	(6)	(7)	(8)
1.	Bengkalis	4	4	2	0	6	4
2.	Bantan	5	0	0	0	5	0
3.	Bukit Batu	4	0	1	0	5	0
4.	Mandau	7	2	6	1	13	3
5.	Rupat	2	6	0	0	2	6
6.	Rupat Utara	0	1	0	0	0	1
7.	Siak Kecil	2	2	0	0	2	2
8.	Pinggir	5	4	2	1	7	5
9.	Bandar Laksamana	1	1	0	0	1	1
10.	Talang Muandau	1	2	0	0	1	2
11.	Bathin Solapan	6	3	1	1	7	4
Jumlah Kabupaten						49	28

Sumber : Dinas Pendidikan Kabupaten Bengkulu

8.1.5 Raudhatul Athfal (RA)

Tabel 8.1.37 Jumlah Siswa, Guru dan Ruang Kelas Raudhatul Athfal (RA) di Lingkungan Kantor Kementerian Agama Kabupaten Bengkalis Tahun 2020

No.	Kecamatan	Jumlah RA	Jumlah Siswa RA			Jumlah Guru RA			Jumlah Ruang Kelas
			L	P	J	L	P	J	
(1)	(2)	(3)	(4)	(5)	(6)	(7)	(8)	(9)	(10)
1.	Bengkalis	5	53	61	114	1	23	24	10
2.	Bantan	6	98	73	171	1	29	30	13
3.	Bukit Batu	-	-	-	-	-	-	-	-
4.	Mandau	12	233	259	492	1	64	65	40
5.	Rupat	-	-	-	-	-	-	-	-
6.	Rupat Utara	-	-	-	-	-	-	-	-
7.	Siak Kecil	1	33	22	55	1	5	6	3
8.	Pinggir	4	131	114	245	-	15	15	14
9.	Bandar Laksamana	1	12	13	25	-	5	5	3
10.	Talang Muandau	1	28	17	45	-	3	3	3
11.	Bathin Solapan	8	141	139	280	-	31	31	17
Jumlah		38	729	698	1.427	4	175	179	103

Catatan : L = Laki-Laki, P = Perempuan, J = Jumlah

Sumber : Kantor Kementerian Agama Kabupaten Bengkalis

8.1.6 Madrasah Ibtidaiyah (MI)

Tabel 8.1.38 Jumlah Siswa, Guru, Ruang Kelas dan Laboratorium Madrasah Ibtidaiyah (MI) Negeri di Kabupaten Bengkalis Tahun 2019

No.	Kecamatan	Jumlah MI Negeri	Jumlah Siswa MI Negeri			Jumlah Guru MI Negeri		
			L	P	J	L	P	J
(1)	(2)	(3)	(4)	(5)	(6)	(7)	(8)	(9)
1.	Bengkalis	-	-	-	-	-	-	-
2.	Bantan	1	169	149	318	10	19	29
3.	Bukit Batu	-	-	-	-	-	-	-
4.	Mandau	-	-	-	-	-	-	-
5.	Rupat	-	-	-	-	-	-	-
6.	Rupat Utara	-	-	-	-	-	-	-
7.	Siak Kecil	-	-	-	-	-	-	-
8.	Pinggir	-	-	-	-	-	-	-
9.	Bandar Laksamana	-	-	-	-	-	-	-
10.	Talang Muandau	-	-	-	-	-	-	-
11.	Bathin Solapan	-	-	-	-	-	-	-
Jumlah		1	169	149	318	10	19	29

Lanjutan Tabel 8.1.38 Jumlah Siswa, Guru, Ruang Kelas dan Laboratorium Madrasah Ibtidaiyah (MI) Negeri di Kabupaten Bengkalis Tahun 2019

No.	Kecamatan	Jumlah Guru Pegawai Negeri Sipil (PNS)			Jumlah Ruang Kelas	Jumlah Laboratorium
		L	P	J		
(1)	(2)	(10)	(11)	(12)	(13)	(14)
1.	Bengkalis	-	-	-	-	-
2.	Bantan	3	10	13	16	1
3.	Bukit Batu	-	-	-	-	-
4.	Mandau	-	-	-	-	-
5.	Rupat	-	-	-	-	-
6.	Rupat Utara	-	-	-	-	-
7.	Siak Kecil	-	-	-	-	-
8.	Pinggir	-	-	-	-	-
9.	Bandar Laksamana	-	-	-	-	-
10.	Talang Muandau	-	-	-	-	-
11.	Bathin Solapan	-	-	-	-	-
Jumlah		3	10	13	16	1

Catatan : L = Laki-Laki, P = Perempuan, J = Jumlah

Sumber : Kantor Kementerian Agama Kabupaten Bengkalis

Tabel 8.1.39 Jumlah Siswa, Guru, Ruang Kelas dan Ruang Laboratorium Madrasah Ibtidaiyah (MI) Negeri Kantor Kementerian Agama Kabupaten Bengkalis Tahun 2020

No.	Kecamatan	Jumlah MI	Jumlah Siswa MI			Jumlah Guru MI			Ruang Kelas	Jumlah Labortarium
			L	P	J	L	P	J		
(1)	(2)	(3)	(4)	(5)	(6)	(7)	(8)	(9)	(10)	(10)
1.	Bengkalis	-	-	-	-	-	-	-	-	-
2.	Bantan	1	212	190	402	11	20	31	16	1
3.	Bukit Batu	-	-	-	-	-	-	-	-	-
4.	Mandau	-	-	-	-	-	-	-	-	-
5.	Rupat	-	-	-	-	-	-	-	-	-
6.	Rupat Utara	-	-	-	-	-	-	-	-	-
7.	Siak Kecil	-	-	-	-	-	-	-	-	-
8.	Pinggir	-	-	-	-	-	-	-	-	-
9.	Bandar Laksamana	-	-	-	-	-	-	-	-	-
10.	Talang Muandau	-	-	-	-	-	-	-	-	-
11.	Bathin Solapan	-	-	-	-	-	-	-	-	-
Jumlah		1	212	190	402	11	20	31	16	1

Catatan : L = Laki-Laki, P = Perempuan, J = Jumlah

Sumber : Kantor Kementerian Agama Kabupaten Bengkalis

Tabel 8.1.40 Jumlah Siswa, Guru MI Swasta, Ruang Kelas dan Ruang Laboratorium MI Kantor Kementerian Agama Kabupaten Bengkalis Tahun 2019

No.	Kecamatan	Jumlah MI Swasta	Jumlah Siswa MI Swasta		
			L	P	J
(1)	(2)	(3)	(4)	(5)	(6)
1.	Bengkalis				
2.	Bantan	3	155	137	292
3.	Bukit Batu				
4.	Mandau	5	683	666	1.349
5.	Rupat				
6.	Rupat Utara				
7.	Siak Kecil				
8.	Pinggir	5	617	619	1.236
9.	Bandar Laksamana				
10.	Talang Muandau	1	27	39	66
11.	Bathin Solapan	7	822	769	1.591
Jumlah		21	2.304	2.230	4.534

Lanjutan Tabel 8.1.40 Jumlah Siswa, Guru MI Swasta, Ruang Kelas dan Ruang Laboratorium MI Kantor Kementerian Agama Kabupaten Bengkalis Tahun 2019

No.	Kecamatan	Jumlah Guru MI Swasta			Jumlah Ruang Kelas	Jumlah Laboratorium
		L	P	J		
(1)	(2)	(7)	(8)	(9)	(10)	(11)
1.	Bengkalis	-	-	-	-	-
2.	Bantan	17	24	41	20	1
3.	Bukit Batu	-	-	-	-	-
4.	Mandau	12	78	90	59	0
5.	Rupat	-	-	-	-	-
6.	Rupat Utara	-	-	-	-	-
7.	Siak Kecil	-	-	-	-	-
8.	Pinggir	9	57	66	54	0
9.	Bandar Laksamana	-	-	-	-	-
10.	Talang Muandau	-	-	-	-	-
11.	Bathin Solapan	14	93	107	68	0
Jumlah		52	259	311	207	1

Catatan : L = Laki-Laki, P = Perempuan, J = Jumlah

Sumber : Kantor Kementerian Agama Kabupaten Bengkalis

Tabel 8.1.41 Jumlah Siswa, Guru MI Swasta, Ruang Kelas dan Ruang Laboratorium MI Kantor Kementerian Agama Kabupaten Bengkalis Tahun 2020

No.	Kecamatan	Jumlah MI Swasta	Jumlah Siswa MI Swasta		
			L	P	J
(1)	(2)	(3)	(4)	(5)	(6)
1.	Bengkalis	-	-	-	-
2.	Bantan	3	176	140	316
3.	Bukit Batu	-	-	-	-
4.	Mandau	5	733	676	1.409
5.	Rupat	-	-	-	-
6.	Rupat Utara	-	-	-	-
7.	Siak Kecil	-	-	-	-
8.	Pinggir	5	621	611	1.232
9.	Bandar Laksamana	-	-	-	-
10.	Talang Muandau	1	22	42	64
11.	Bathin Solapan	7	812	787	1.599
Jumlah		21	2.364	2.256	4.620

Lanjutan Tabel 8.1.41 Jumlah Siswa, Guru MI Swasta, Ruang Kelas dan Ruang Laboratorium MI Kantor Kementerian Agama Kabupaten Bengkalis Tahun 2020

No.	Kecamatan	Guru Non PNS			Jumlah Ruang Kelas	Jumlah Laboratorium
		L	P	J		
(1)	(2)	(7)	(8)	(9)	(10)	(10)
1.	Bengkalis	-	-	-	-	-
2.	Bantan	14	70	84	20	1
3.	Bukit Batu	-	-	-	-	-
4.	Mandau	27	92	119	59	0
5.	Rupat	-	-	-	-	-
6.	Rupat Utara	-	-	-	-	-
7.	Siak Kecil	-	-	-	-	-
8.	Pinggir	9	55	64	54	0
9.	Bandar Laksamana	-	-	-	-	-
10.	Talang Muandau	-	7	7	6	0
11.	Bathin Solapan	15	91	106	68	1
Jumlah		65	315	380	207	2

Catatan : L = Laki-Laki, P = Perempuan, J = Jumlah

Sumber : Kantor Kementerian Agama Kabupaten Bengkalis

8.1.7 Madrasah Tsanawiyah (MTs)

Tabel 8.1.42 Jumlah Siswa, Guru, Ruang Kelas dan Laboratorium Madrasah Tsanawiyah (MTs) Negeri di Kabupaten Bengkalis Tahun 2019

No.	Kecamatan	Jumlah MTs Negeri	Jumlah Siswa MTs Negeri			Jumlah Guru MTs Negeri		
			L	P	J	L	P	J
(1)	(2)	(3)	(4)	(5)	(6)	(7)	(8)	(9)
1.	Bengkalis	1	358	428	786	22	38	60
2.	Bantan	1	131	124	255	10	18	28
3.	Bukit Batu	1	151	132	283	9	21	30
4.	Mandau	-	-	-	-	-	-	-
5.	Rupat	1	111	134	245	6	11	17
6.	Rupat Utara	-	-	-	-	-	-	-
7.	Siak Kecil	-	-	-	-	-	-	-
8.	Pinggir	-	-	-	-	-	-	-
9.	Bandar Laksamana	-	-	-	-	-	-	-
10.	Talang Muandau	-	-	-	-	-	-	-
11.	Bathin Solapan	1	95	74	169	5	22	27
Jumlah		5	846	892	1738	52	110	162

Lanjutan Tabel 8.1.42 Jumlah Siswa, Guru, Ruang Kelas dan Laboratorium Madrasah Tsanawiyah (MTs) Negeri di Kabupaten Bengkalis Tahun 2019

No.	Kecamatan	Jumlah Guru Pegawai Negeri Sipil (PNS)			Jumlah Ruang Kelas	Jumlah Laboratorium
		L	P	J		
(1)	(2)	(10)	(11)	(12)	(13)	(14)
1.	Bengkalis	13	27	40	24	2
2.	Bantan	8	9	17	12	2
3.	Bukit Batu	1	10	11	13	1
4.	Mandau	-	-	-	-	-
5.	Rupat	1	0	1	7	0
6.	Rupat Utara	-	-	-	-	-
7.	Siak Kecil	-	-	-	-	-
8.	Pinggir	-	-	-	-	-
9.	Bandar Laksamana	-	-	-	-	-
10.	Talang Muandau	-	-	-	-	-
11.	Bathin Solapan	0	8	8	15	0
Jumlah		23	54	77	71	5

Catatan : L = Laki-Laki, P = Perempuan, J = Jumlah

Sumber : Kantor Kementerian Agama Kabupaten Bengkalis

Tabel 8.1.43 Jumlah Siswa, Guru Mts Negeri, Ruang Kelas, dan Ruang Laboratorium di Lingkungan Kantor Kementerian Agama Kabupaten Bengkalis Tahun 2020

No.	Kecamatan	Jumlah MTs Negeri	Jumlah Siswa			Guru Non PNS		
			L	P	J	L	P	J
(1)	(2)	(3)	(4)	(5)	(6)	(7)	(8)	(9)
1.	Bengkalis	1	336	429	765	20	42	62
2.	Bantan	1	152	124	276	8	18	26
3.	Bukit Batu	1	153	130	283	9	18	27
4.	Mandau	-	-	-	-	-	-	-
5.	Rupat	1	83	102	185	7	14	21
6.	Rupat Utara	-	-	-	-	-	-	-
7.	Siak Kecil	-	-	-	-	-	-	-
8.	Pinggir	-	-	-	-	-	-	-
9.	Bandar Laksamana	-	-	-	-	-	-	-
10.	Talang Muandau	-	-	-	-	-	-	-
11.	Bathin Solapan	1	138	144	282	3	18	21
Jumlah		5	862	929	1.791	47	110	157

Lanjutan Tabel 8.1.43 Jumlah Siswa, Guru Mts Negeri, Ruang Kelas, dan Ruang Laboratorium di Lingkungan Kantor Kementerian Agama Kabupaten Bengkalis Tahun 2020

No.	Kecamatan	Guru PNS			Jumlah Ruang Kelas	Jumlah Laboratorium
		L	P	J		
(1)	(2)	(10)	(11)	(12)	(13)	(14)
1.	Bengkalis	12	28	40	24	2
2.	Bantan	7	8	15	12	2
3.	Bukit Batu	1	8	9	13	1
4.	Mandau	-	-	-	-	-
5.	Rupat	1	-	1	7	0
6.	Rupat Utara	-	-	-	-	-
7.	Siak Kecil	-	-	-	-	-
8.	Pinggir	-	-	-	-	-
9.	Bandar Laksamana	-	-	-	-	-
10.	Talang Muandau	-	-	-	-	-
11.	Bathin Solapan		4	4	15	1
Jumlah		21	48	69	71	6

Catatan : L = Laki-Laki, P = Perempuan, J = Jumlah

Sumber : Kantor Kementerian Agama Kabupaten Bengkalis

Tabel 8.1.44 Jumlah Siswa, Guru, Ruang Kelas dan Laboratorium Madrasah Tsanawiyah (MTs) Swasta di Kabupaten Bengkalis Tahun 2019

No.	Kecamatan	Jumlah MTs Swasta	Jumlah Siswa MTs Swasta		
			L	P	J
(1)	(2)	(3)	(4)	(5)	(6)
1.	Bengkalis	8	441	401	842
2.	Bantan	8	577	466	1.043
3.	Bukit Batu	-	-	-	-
4.	Mandau	3	563	477	1.040
5.	Rupat	5	182	131	313
6.	Rupat Utara	1	47	56	103
7.	Siak Kecil	2	115	78	193
8.	Pinggir	6	333	374	707
9.	Bandar Laksamana	2	146	152	298
10.	Talang Muandau	3	203	201	404
11.	Bathin Solapan	9	855	760	1.615
Jumlah		47	3.462	3.096	6.558

Lanjutan Tabel 8.1.44 Jumlah Siswa, Guru, Ruang Kelas dan Laboratorium Madrasah Tsanawiyah (MTs) Swasta di Kabupaten Bengkalis Tahun 2019

No.	Kecamatan	Jumlah Guru MTs Swasta			Jumlah Ruang Kelas	Jumlah Laboratorium
		L	P	J		
(1)	(2)	(7)	(8)	(9)	(10)	(11)
1.	Bengkalis	66	103	169	40	1
2.	Bantan	48	84	132	52	5
3.	Bukit Batu	-	-	-	-	-
4.	Mandau	25	38	63	36	1
5.	Rupat	33	33	66	26	1
6.	Rupat Utara	7	7	14	5	0
7.	Siak Kecil	12	24	36	8	1
8.	Pinggir	26	48	74	26	1
9.	Bandar Laksamana	9	24	27	9	0
10.	Talang Muandau	15	26	41	19	0
11.	Bathin Solapan	40	113	153	64	7
Jumlah		281	500	775	285	17

Catatan : L = Laki-Laki, P = Perempuan, J = Jumlah

Sumber : Kantor Kementerian Agama Kabupaten Bengkalis

Tabel 8.1.45 Jumlah Siswa, Guru MTs Swasta, Ruang Kelas, dan Ruang Laboratorium di Lingkungan Kantor Kementerian Agama Kabupaten Bengkalis Tahun 2020

No.	Kecamatan	Jumlah MTs.S	Jumlah Siswa		
			L	P	J
(1)	(2)	(3)	(4)	(5)	(6)
1.	Bengkalis	8	430	355	785
2.	Bantan	8	513	430	943
3.	Bukit Batu	-	-	-	0
4.	Mandau	3	505	497	1.002
5.	Rupat	5	158	122	280
6.	Rupat Utara	1	46	61	107
7.	Siak Kecil	2	127	88	215
8.	Pinggir	5	302	295	597
9.	Bandar Laksamana	2	156	122	278
10.	Talang Muandau	4	275	243	518
11.	Bathin Solapan	9	818	773	1.591
Jumlah		47	3.330	2.986	6.316

Lanjutan Tabel 8.1.45 Jumlah Siswa, Guru MTs Swasta, Ruang Kelas, dan Ruang Laboratorium di Lingkungan Kantor Kementerian Agama Kabupaten Bengkalis Tahun 2020

No.	Kecamatan	Jumlah Guru MTs			Jumlah Ruang Kelas	Jumlah Laboratorium	Keterangan
		L	P	J			
(1)	(2)	(7)	(8)	(9)	(10)	(11)	(12)
1.	Bengkalis	61	110	171	40	1	
2.	Bantan	45	85	130	52	5	
3.	Bukit Batu	0	0	0	0	0	
4.	Mandau	29	36	65	36	1	
5.	Rupat	30	35	65	26	1	
6.	Rupat Utara	7	7	14	5	0	
7.	Siak Kecil	9	24	33	8	1	
8.	Pinggir	15	43	58	26	0	
9.	Bandar Laksamana	10	22	32	9	0	
10.	Talang Muandau	28	26	54	19	0	
11.	Bathin Solapan	38	107	145	64	7	
Jumlah		272	495	767	285	16	0

Catatan : L = Laki-Laki, P = Perempuan, J = Jumlah

Sumber : Kantor Kementerian Agama Kabupaten Bengkalis

8.1.8 Madrasah Aliyah (MA)

Tabel 8.1.46 Jumlah Siswa, Guru, Ruang Kelas dan Laboratorium Madrasah Aliyah (MA) Negeri di Kabupaten Bengkalis Tahun 2019

No.	Kecamatan	Jumlah MA Negeri	Jumlah Siswa MA Negeri			Jumlah Guru MA Negeri			Jumlah Ruang Kelas	Jumlah Laboratorium
			L	P	J	L	P	J		
(1)	(2)	(3)	(4)	(5)	(6)	(7)	(8)	(9)	(10)	(11)
1.	Bengkalis	1	295	395	690	18	38	56	21	4
2.	Bantan									
3.	Bukit Batu	1	85	91	176	7	15	22	8	4
4.	Mandau									
5.	Rupat									
6.	Rupat Utara									
7.	Siak Kecil									
8.	Pinggir									
9.	Bandar Laksamana									
10.	Talang Muandau									
11.	Bathin Solapan									
Jumlah		2	380	486	866	25	53	78	29	8

Catatan : L = Laki-Laki, P = Perempuan, J = Jumlah

Sumber : Kantor Kementerian Agama Kabupaten Bengkalis

Tabel 8.1.47 Jumlah Siswa, Guru MA Negeri, Ruang Kelas, dan Ruang Laboratorium di Lingkungan Kantor Kementerian Agama Kabupaten Bengkalis Tahun 2020

No.	Kecamatan	Jumlah MAN	Jumlah Siswa			Jumlah Guru MA Negeri			Jumlah Ruang Kelas	Jumlah Laboratorium
			L	P	J	L	P	J		
(1)	(2)	(3)	(4)	(5)	(6)	(7)	(8)	(9)	(10)	(11)
1.	Bengkalis	1	306	418	724	19	36	55	21	3
2.	Bantan	-	-	-	-	-	-	-	-	-
3.	Bukit Batu	1	92	103	195	7	16	23	8	2
4.	Mandau	-	-	-	-	-	-	-	-	-
5.	Rupat	-	-	-	-	-	-	-	-	-
6.	Rupat Utara	-	-	-	-	-	-	-	-	-
7.	Siak Kecil	-	-	-	-	-	-	-	-	-
8.	Pinggir	-	-	-	-	-	-	-	-	-
9.	Bandar Laksamana	-	-	-	-	-	-	-	-	-
10.	Talang Muandau	-	-	-	-	-	-	-	-	-
11.	Bathin Solapan	-	-	-	-	-	-	-	-	-
Jumlah		2	398	521	919	26	52	78	29	5

Catatan : L = Laki-Laki, P = Perempuan, J = Jumlah

Sumber : Kantor Kementerian Agama Kabupaten Bengkalis

Tabel 8.1.48 Jumlah Siswa, Guru, Ruang Kelas dan Ruang Laboratorium Madrasah Aliyah (MA) Swasta di Kabupaten Bengkalis Tahun 2019

No.	Kecamatan	Jumlah MA Swasta	Jumlah Siswa MA Swasta		
			L	P	J
(1)	(2)	(3)	(4)	(5)	(6)
1.	Bengkalis	5	210	240	450
2.	Bantan	7	350	430	780
3.	Bukit Batu	-	-	-	-
4.	Mandau	4	263	322	585
5.	Rupat	3	52	67	119
6.	Rupat Utara	1	22	34	56
7.	Siak Kecil	2	31	59	90
8.	Pinggir	2	53	71	124
9.	Bandar Laksamana	1	48	32	80
10.	Talang Muandau	1	20	10	30
11.	Bathin Solapan	5	195	229	424
Jumlah		31	1.244	1.494	2.738

Lanjutan Tabel 8.1.48 Jumlah Siswa, Guru, Ruang Kelas dan Ruang Laboratorium Madrasah Aliyah (MA) Swasta di Kabupaten Bengkalis Tahun 2019

No.	Kecamatan	Jumlah Guru MA Swasta			Jumlah Ruang Kelas	Jumlah Laboratorium
		L	P	J		
(1)	(2)	(7)	(8)	(9)	(10)	(11)
1.	Bengkalis	38	62	100	27	1
2.	Bantan	55	61	116	34	6
3.	Bukit Batu	-	-	-	-	-
4.	Mandau	26	36	62	27	1
5.	Rupat	15	26	41	9	-
6.	Rupat Utara	6	10	16	3	-
7.	Siak Kecil	13	21	34	6	2
8.	Pinggir	8	11	19	6	2
9.	Bandar Laksamana	5	12	17	3	-
10.	Talang Muandau	4	4	8	3	-
11.	Bathin Solapan	22	55	77	21	5
Jumlah		192	298	490	139	17

Catatan : L = Laki-Laki, P = Perempuan, J = Jumlah

Sumber : Kantor Kementerian Agama Kabupaten Bengkalis

Tabel 8.1.49 Jumlah Siswa, Guru, Ruang Kelas dan Ruang Laboratorium Madrasah Aliyah (MA) Swasta di Kabupaten Bengkalis Tahun 2020

No.	Kecamatan	Jumlah MA Swasta	Jumlah Siswa		
			L	P	J
(1)	(2)	(3)	(4)	(5)	(6)
1.	Bengkalis	5	228	238	466
2.	Bantan	7	394	440	834
3.	Bukit Batu	-	-	-	-
4.	Mandau	3	263	297	560
5.	Rupat	3	60	68	128
6.	Rupat Utara	1	22	19	41
7.	Siak Kecil	2	51	56	107
8.	Pinggir	2	53	61	114
9.	Bandar Laksamana	1	46	37	83
10.	Talang Muandau	1	23	12	35
11.	Bathin Solapan	5	197	230	427
Jumlah		30	1.337	1.458	2.795

Lanjutan Tabel 8.1.49 Jumlah Siswa, Guru, Ruang Kelas dan Ruang Laboratorium Madrasah Aliyah (MA) Swasta di Kabupaten Bengkalis Tahun 2020

No.	Kecamatan	Jumlah Guru MA Swasta			Ruang Kelas	Jumlah Laboratorium
		L	P	J		
(1)	(2)	(7)	(8)	(9)	(10)	(11)
1.	Bengkalis	40	64	104	27	1
2.	Bantan	58	74	132	34	6
3.	Bukit Batu	0	0	0	0	0
4.	Mandau	27	30	57	27	1
5.	Rupat	17	35	52	9	0
6.	Rupat Utara	6	10	16	3	0
7.	Siak Kecil	13	22	35	6	1
8.	Pinggir	7	13	20	6	2
9.	Bandar Laksamana	6	12	18	3	0
10.	Talang Muandau	5	7	12	3	0
11.	Bathin Solapan	23	54	77	21	3
Jumlah		202	321	523	139	14

Catatan : L = Laki-Laki, P = Perempuan, J = Jumlah

Sumber : Kantor Kementerian Agama Kabupaten Bengkalis

8.2 Penelitian dan Pengembangan

Tabel 8.2.1 Jumlah Penelitian dan Pengembangan di Kabupaten Bengkulu Tahun 2019

No.	Jenis Data	Judul	2019
(1)	(2)	(3)	(4)
Jumlah Penelitian dan Pengembangan			
1.	Pendidikan	Penyelenggaraan Penelitian dan Pengembangan	1
2.	Teknologi	Diseminasi, Difusi, Koordinasi dan Konsultasi Bidang Inovasi dan Teknologi	1
3.	Ekonomi	1. Diseminasi, Difusi, Koordinasi dan Konsultasi Bidang Ekonomi dan Pembangunan	1
		2. Kajian model-model teknologi pedesaan dalam mendukung ekonomi pedesaan di Kabupaten Bengkulu	1
4.	Pemerintahan	Diseminasi, Difusi, Koordinasi dan Konsultasi Bidang Sosial dan Pemerintahan	1

Sumber : Badan Penelitian dan Pengembangan Kabupaten Bengkulu

Tabel 8.2.2 Jumlah Penelitian dan Pengembangan di Kabupaten Bengkulu Tahun 2020

No.	Jenis Data	Judul	2020
(1)	(2)	(3)	(4)
Jumlah Penelitian dan Pengembangan			
1.	Pendidikan	Penyelenggaraan Penelitian dan Pengembangan	1
2.	Teknologi	Diseminasi, Difusi, Koordinasi dan Konsultasi Bidang Inovasi dan Teknologi	1
3.	Ekonomi	Diseminasi, Difusi, Koordinasi dan Konsultasi Bidang Ekonomi dan Pembangunan	1
4.	Pemerintahan	Diseminasi, Difusi, Koordinasi dan Konsultasi Bidang Sosial dan Pemerintahan	1

Sumber : Badan Penelitian dan Pengembangan Kabupaten Bengkulu

8.3 Kunjungan dan Koleksi Buku

Tabel 8.3.1 Kunjungan dan Koleksi Buku di Perpustakaan Umum Daerah Kabupaten Bengkalis Tahun 2019 dan 2020

No.	Jenis Data	Satuan	2019	2020
(1)	(2)	(3)	(4)	(5)
	Jumlah Kunjungan ke Pustaka			
	- Umum	Orang	69	19.166
	- Mahasiswa	Orang	989	23.456
	- Pelajar	Orang	268	19.174
	Jumlah Buku Berdasarkan Jenis			
	- Karya Umum	Eksemplar	17.438	3.245
	- Filsafat	Eksemplar		1.073
	- Agama	Eksemplar		960
	- Ilmu Sosial	Eksemplar		976
	- Bahasa	Eksemplar		989
	- Ilmu Murni	Eksemplar		979
	- Ilmu Terapan	Eksemplar		975
	- Kesenian dan Olahraga	Eksemplar		850
	- Kesusastraan	Eksemplar		989
	- Sejarah dan Geografi	Eksemplar		921
	Jumlah Koleksi Buku yang Tersedia di Perpustakaan Daerah	Eksemplar		11.957
	Perpustakaan Berbasis IT	Perpustakaan	1	1
	Jumlah Perpustakaan Desa/Kelurahan yang Aktif	Pustaka	40	65

Sumber : Dinas Perpustakaan dan Kearsipan Kabupaten Bengkalis



SEKTOR KESEHATAN



BAB IX

“Definisi kesehatan menurut Kemenkes tertulis dalam UU No. 23 Tahun 1992 merupakan keadaan normal dan sejahtera anggota tubuh, sosial dan jiwa pada seseorang untuk dapat melakukan aktivitas tanpa gangguan yang berarti dimana ada kesinambungan antara kesehatan fisik, mental dan sosial seseorang termasuk dalam melakukan interaksi dengan lingkungan”

BAB IX KESEHATAN

Definisi kesehatan menurut Kemenkes yang tertulis dalam UU No. 23 Tahun 1992 merupakan keadaan normal dan sejahtera anggota tubuh, sosial dan jiwa pada seseorang untuk dapat melakukan aktifitas tanpa gangguan yang berarti dimana ada kesinambungan antara kesehatan fisik, mental dan sosial seseorang termasuk dalam melakukan interaksi dengan lingkungan.

Berdasarkan UUD Nomor 36 Tahun 2009 mengatakan bahwa Kesehatan adalah keadaan sehat, baik secara fisik, mental, spritual maupun sosial yang memungkinkan setiap orang untuk hidup produktif secara sosial dan ekonomis. Sumber daya di bidang kesehatan adalah segala bentuk dana, tenaga, perbekalan kesehatan, sediaan farmasi dan alat kesehatan serta fasilitas pelayanan kesehatan dan teknologi yang dimanfaatkan untuk menyelenggarakan upaya kesehatan yang dilakukan oleh Pemerintah, pemerintah daerah, dan/atau masyarakat. Perbekalan kesehatan adalah semua bahan dan peralatan yang diperlukan untuk menyelenggarakan upaya kesehatan. Sediaan farmasi adalah obat, bahan obat, obat tradisional, dan kosmetika. Alat kesehatan adalah instrumen, aparatus, mesin dan/atau implan yang tidak mengandung obat yang digunakan untuk mencegah, mendiagnosis, menyembuhkan dan meringankan penyakit, merawat orang sakit, memulihkan kesehatan pada manusia, dan/atau membentuk struktur dan memperbaiki fungsi tubuh. Tenaga kesehatan adalah setiap orang yang mengabdikan diri dalam bidang kesehatan serta memiliki pengetahuan dan/atau keterampilan melalui pendidikan di bidang kesehatan yang untuk jenis tertentu memerlukan kewenangan untuk melakukan upaya kesehatan. Fasilitas pelayanan kesehatan adalah suatu alat dan/atau tempat yang digunakan untuk menyelenggarakan upaya pelayanan kesehatan, baik promotif, preventif, kuratif maupun rehabilitatif yang dilakukan oleh Pemerintah, pemerintah daerah, dan/atau masyarakat.

9.1 Rumah Sakit Umum Daerah

9.1.1 Rumah Sakit Umum Daerah Bengkalis

Tabel 9.1.1 Jumlah Tenaga Kesehatan di RSUD Kabupaten Bengkalis Tahun 2019 dan 2020 (Orang)

No.	Tenaga Kesehatan	2019	2020
(1)	(2)	(3)	(4)
1.	Ahli Gizi	10	10
2.	Ahli Penyehatan Lingkungan	2	2
3.	Ahli Kesehatan Masyarakat	12	18
4.	Ahli Rontgen	6	10
5.	Akademi Perawat	160	159
6.	Analisa Laboratorium	25	25
7.	Apoteker	14	14
8.	Asisten Apoteker	23	24
9.	Bidan	62	69
10.	Ners	19	29
11.	Keperawatan Anestesi	3	1
12.	Perawat Kesehatan (SPK/SPR)	3	2
13.	Refraksi Optisien	2	2
14.	Teknisi Gigi	2	2
15.	Perekam Medis	8	10
16.	Teknisi Elektromedis	3	4
17.	Teknik Transfusi Darah	2	2
18.	Fisioterapis	6	6
19.	Terapis Wicara	1	1
Total		363	390

Sumber : RSUD Bengkalis

Tabel 9.1.2 Jumlah Dokter di RSUD Kabupaten Bengkalis Tahun 2019 dan 2020 (Orang)

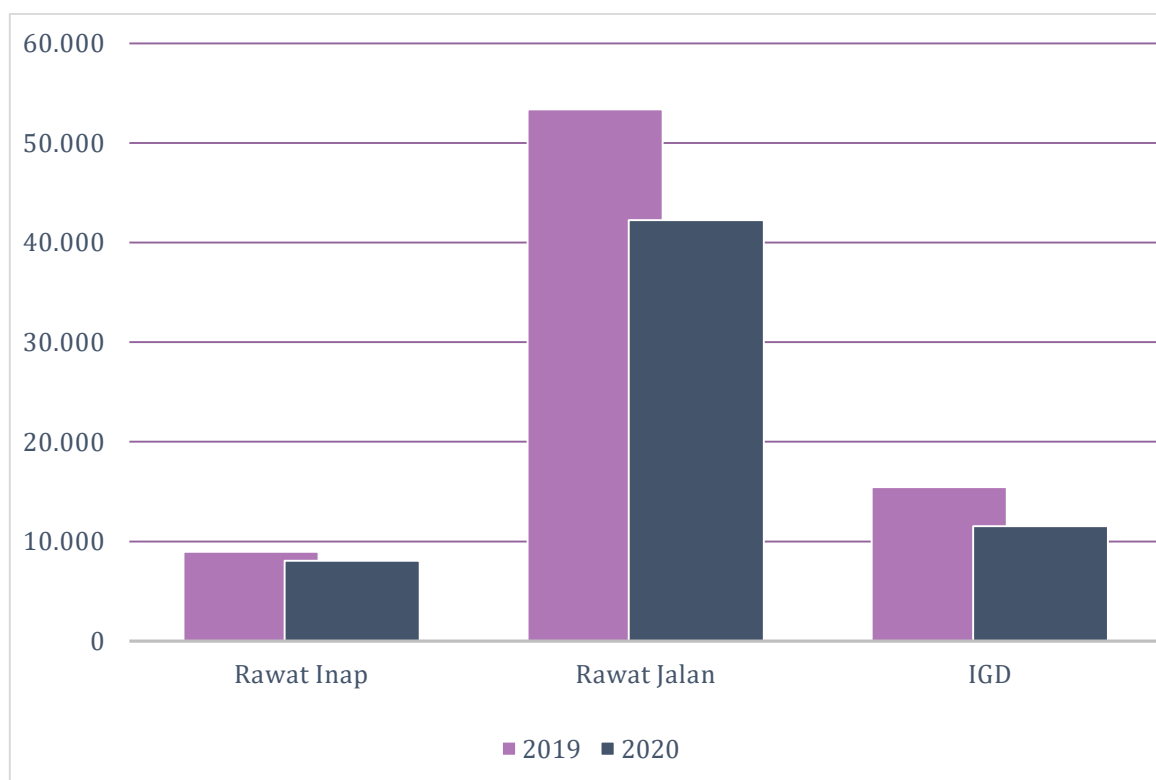
No.	Jenis Data	2019	2020
(1)	(2)	(3)	(4)
	Dokter		
1.	Dokter Umum	19	19
2.	Dokter Gigi	5	5
	Dokter Spesialis		
3.	Spesialis Jantung	0	0
4.	Spesialis Penyakit Dalam	3	3
5.	Spesialis Mata	1	1
6.	Spesialis Saraf	2	2
7.	Spesialis Anak	4	2
8.	Spesialis Kandungan	4	3
9.	Spesialis THT	0	1
10.	Spesialis Kulit dan Kelamin	2	2
11.	Spesialis Bedah	3	3
12.	Spesialis Anastesi	1	1
13.	Spesialis Radiologi	1	1
14.	Spesialis Patologi Klinik	1	2
15.	Spesialis Patologi Anatomi	1	1
16.	Spesialis Paru	1	1
17.	Spesialis Rehabilitasi Medik	1	1
18.	Spesialis Forensik	1	1
19.	Spesialis Kesehatan Jiwa	1	1
20.	Spesialis Bedah Mulut	1	1
	Dokter Spesialis Gigi		
21.	Spesialis Orthodontis	0	1
22.	Spesialis Konservasi Gigi	1	1
	Dokter Sub Spesialis		
23.	Bedah Digestif	1	1
24.	Neonatology	0	1
25.	Fertilitas Endokrin	0	1
26.	Tumbuh Kembang Anak	0	1
27.	Obgyn Sosial	0	1
Total		54	58

Sumber : RSUD Bengkalis

Tabel 9.1.3 Jumlah Tempat Tidur RSUD Kabupaten Bengkalis Tahun 2020

No.	Jenis Kelas	Jumlah Tempat Tidur
(1)	(2)	(3)
1.	VVIP	1
2.	VIP	3
3.	Kelas I	36
4.	Kelas II	40
5.	Kelas III	80
6.	ISOLASI	9
7.	BOX BAYI	14
8.	INKUBATOR	10
9.	ICU	6
10.	HCU	3
11.	PIE	29
Jumlah		231

Sumber : RSUD Bengkalis



Gambar 9.1.1 Grafik Jumlah Pasien Rawat Inap, Rawat Jalan dan Instalasi Gawat Darurat (IGD) RSUD Kabupaten Bengkalis Tahun 2019 dan 2020

Tabel 9.1.4 Jumlah Pasien Rawat Inap, Rawat Jalan dan Instalasi Gawat Darurat (IGD) RSUD Kabupaten Bengkalis Tahun 2019 dan 2020 (Pasien)

No.	Jumlah Pasien	2019	2020
(1)	(2)	(3)	(4)
1.	Pasien Rawat Inap	8.952	8.060
2.	Pasien Rawat Jalan	53.383	42.263
3.	Pasien IGD	15.451	11.517

Sumber : RSUD Bengkalis

Tabel 9.1.5 Jumlah Bayi Lahir, Kematian Bayi dan Bayi Gizi Buruk di RSUD Kabupaten Bengkalis Tahun 2019 dan 2020 (Jiwa)

No.	Jenis Data	2019	2020
(1)	(2)	(3)	(4)
1.	Jumlah Bayi Lahir	1.376	1.441
2.	Jumlah kematian bayi lahir	44	33
3.	Jumlah bayi gizi buruk	3	2

Sumber : RSUD Bengkalis

9.1.2 Rumah Sakit Umum Daerah Kecamatan Mandau

Tabel 9.1.6 Jumlah Tenaga Kesehatan di RSUD Kecamatan Mandau Tahun 2019 dan 2020 (Orang)

No.	Jenis Data	2019				2020			
		PNS	PTT	TKS	Jumlah	PNS	PTT	TKS	Jumlah
(1)	(2)	(3)	(4)	(5)	(6)	(7)	(8)	(9)	(10)
	Tenaga Kesehatan								
1.	Ahli Gizi	7	0	5	12	5	0	5	10
2.	Ahli Penyehatan Lingkungan	2	0	0	2	2	0	0	2
3.	Ahli Rontgen	2	0	8	10	3	0	7	10
4.	Akademi Perawat	47	0	92	139	43	0	114	157
5.	Analisa Laboratorium	8	0	13	21	8	0	13	21
6.	Apoteker	4	0	7	11	4	0	7	11
7.	Asisten Apoteker	6	0	27	33	8	0	20	28
8.	Bidan	33	0	82	115	36	0	79	115
9.	Perawat Gigi	3	0	1	4	2	0	1	3
10.	Perawat Mata	3	0	0	3	3	0	0	3
11.	Fisio Terapis	2	0	5	7	2	0	6	8
12.	Okupasi Terapi	1	0	0	1	1	0	0	1
13.	Perekam Medis	3	0	6	9	3	0	9	12
14.	Teknik Elektromedik	0	0	1	1	0	0	1	1

Keterangan : PTT = Pegawai Tidak Tetap; TKS = Tenaga Kerja Sukarela

Sumber : RSUD Kecamatan Mandau

Tabel 9.1.7 Jumlah Dokter di RSUD Kecamatan Mandau Tahun 2019 dan 2020 (Orang)

No.	Jenis Data	2019				2020			
		PNS	PTT	TKS	Jumlah	PNS	PTT	TKS	Jumlah
(1)	(2)	(3)	(4)	(5)	(6)	(7)	(8)	(9)	(10)
	Dokter								
1.	Dokter Umum	13	6	0	19	11	14	0	25
2.	Dokter Gigi	6	3	0	9	6	4	0	10
	Dokter Spesialis								
1.	Spesialis Jantung	0	1	0	1	0	1	0	1
2.	Spesialis Penyakit Dalam	2	0	0	2	2	0	0	2
3.	Spesialis Mata	2	0	0	2	2	0	0	2
4.	Spesialis Saraf	1	1	0	2	2	1	0	3
5.	Spesialis Anak	2	1	0	3	2	1	0	3
6.	Spesialis Kandungan	2	0	0	2	3	0	0	3
7.	Spesialis THT	2	0	0	2	2	0	0	2
8.	Spesialis Kulit dan Kelamin	1	1	0	2	1	0	0	1
9.	Spesialis Bedah	4	1	0	5	4	1	0	5
10.	Spesialis Anastesi	1	1	0	2	0	2	0	2
11.	Spesialis Radiologi	2	0	0	2	2	0	0	2
12.	Spesialis Patologi Klinik	1	0	0	1	1	0	0	1
13.	Spesialis Patologi Anatomi	1	0	0	1	1	0	0	1
14.	Spesialis Paru	1	1	0	2	1	1	0	2
15.	Spesialis Jiwa	0	0	0	0	1	0	0	1
16.	Spesialis Ortodonti	0	0	0	0	1	0	0	1
17.	Spesialis Ortopedi	0	0	0	0	0	1	0	1

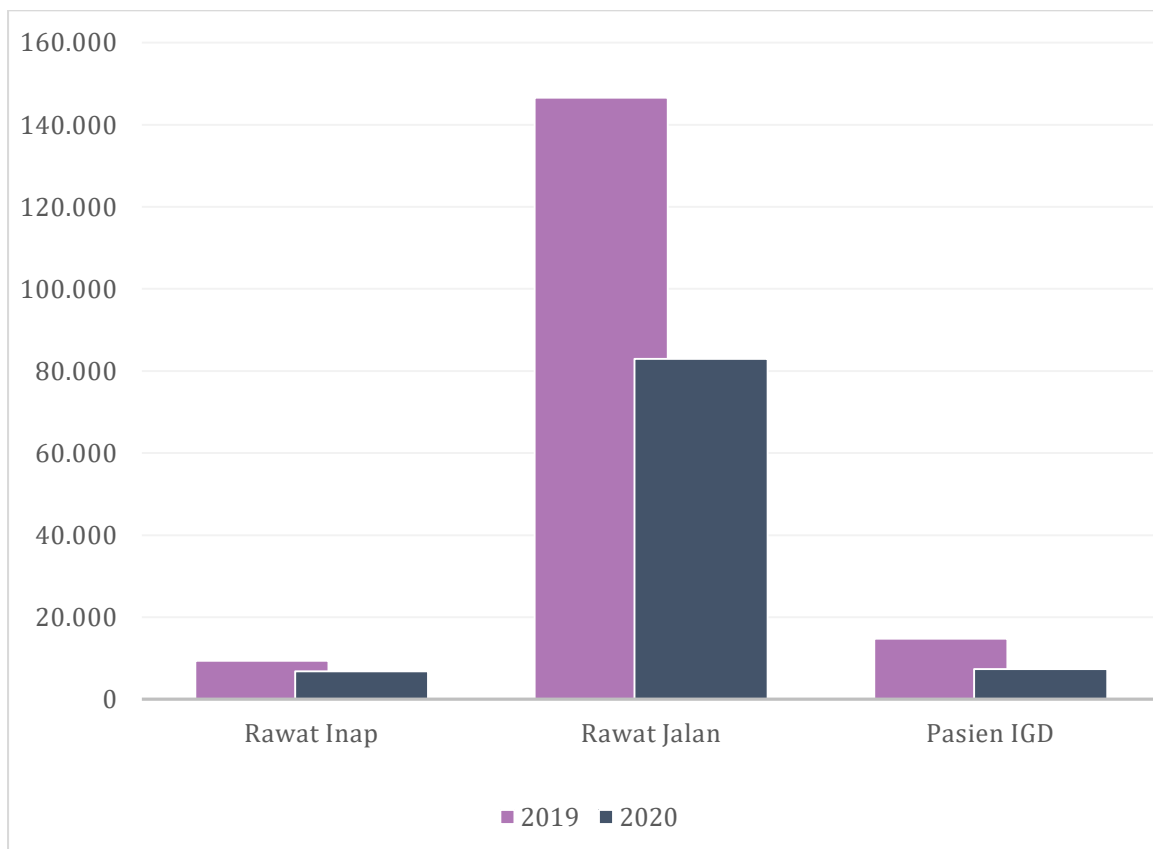
Keterangan : PTT = Pegawai Tidak Tetap; TKS = Tenaga Kerja Sukarela

Sumber : RSUD Kecamatan Mandau

Tabel 9.1.8 Data Tempat Tidur RSUD Kecamatan Mandau Tahun 2020

No.	Jenis Kelas	Jumlah Tempat Tidur
(1)	(2)	(3)
1.	VIP	4
2.	Kelas I	13
3.	Kelas II	22
4.	Kelas III	42
5.	Isolasi	31
Jumlah		112

Sumber : RSUD Kecamatan Mandau



Gambar 9.1.2 Grafik Jumlah Pasien Rawat Inap, Rawat Jalan dan Instalasi Gawat Darurat (IGD) di RSUD Kecamatan Mandau Tahun 2019 dan 2020

Tabel 9.1.9 Jumlah Pasien Rawat Inap, Rawat Jalan dan Instalasi Gawat Darurat (IGD) di RSUD Kecamatan Mandau Tahun 2019 dan 2020 (Pasien)

No.	Jumlah Pasien	2019	2020
(1)	(2)	(3)	(4)
1.	Pasien Rawat Inap	9.419	6.797
2.	Pasien Rawat Jalan	146.601	82.956
3.	Pasien IGD	14.737	7.354

Sumber : RSUD Kecamatan Mandau

Tabel 9.1.10 Jumlah Bayi Lahir, Kematian Bayi dan Bayi Gizi Buruk di RSUD Kecamatan Mandau Tahun 2019 dan 2020 (Jiwa)

No.	Jenis Data	2019	2020
(1)	(2)	(3)	(4)
1.	Jumlah Bayi Lahir	868	881
2.	Jumlah Kematian Bayi Lahir	21	30
3.	Jumlah Bayi Gizi Buruk	11	5

Sumber : RSUD Kecamatan Mandau

9.2 Dokter dan Tenaga Kesehatan

Tabel 9.2.1 Jumlah Dokter Umum dan Spesialis berdasarkan Kecamatan di Kabupaten Bengkalis Tahun 2019

No.	Kecamatan	Dokter Umum	Dokter Gigi	Spesialis Penyakit Dalam	Spesialis Saraf	Spesialis Anak
(1)	(2)	(3)	(4)	(5)	(6)	(7)
1.	Bengkalis	11	6	3	2	4
2.	Bantan	10	4	0	0	0
3.	Bukit Batu	5	2	0	0	0
4.	Mandau	10	5	2	1	3
5.	Rupat	10	1	0	0	0
6.	Rupat Utara	4	2	0	0	0
7.	Siak Kecil	8	2	0	0	0
8.	Pinggir	11	4	0	0	0
9.	Bandar Laksamana	4	1	0	0	0
10.	Talang Muandau	3	2	0	0	0
11.	Bathin Solapan	18	5	0	0	0
Jumlah		94	34	5	3	7

Lanjutan Tabel 9.2.1 Jumlah Dokter Umum dan Spesialis berdasarkan Kecamatan di Kabupaten Bengkalis Tahun 2019

No.	Kecamatan	Spesialis Paru	Spesialis Patologi Anatomi	Spesialis Patologi Klinik	Spesialis Radiologi	Spesialis Bedah
(1)	(2)	(8)	(9)	(10)	(11)	(12)
1.	Bengkalis	1	1	1	1	3
2.	Bantan	0	0	0	0	0
3.	Bukit Batu	0	0	0	0	0
4.	Mandau	3	1	1	1	4
5.	Rupat	0	0	0	0	0
6.	Rupat Utara	0	0	0	0	0
7.	Siak Kecil	0	0	0	0	0
8.	Pinggir	0	0	0	0	0
9.	Bandar Laksamana	0	0	0	0	0
10.	Talang Muandau	0	0	0	0	0
11.	Bathin Solapan	0	0	0	0	0
Jumlah		4	2	2	2	7

Sumber : Dinas Kesehatan Kabupaten Bengkalis

Tabel 9.2.2 Jumlah Dokter Umum dan Spesialis berdasarkan Kecamatan di Kabupaten Bengkalis Tahun 2020

No.	Kecamatan	Dokter Umum	Dokter Gigi	Spesialis Penyakit Dalam	Spesialis Saraf	Spesialis Anak
(1)	(2)	(3)	(4)	(5)	(6)	(7)
1.	Bengkalis	41	16	2	2	4
2.	Bantan	17	5	0	0	0
3.	Bukit Batu	6	2	0	0	0
4.	Mandau	34	10	10	5	5
5.	Rupat	10	1	0	0	0
6.	Rupat Utara	4	2	0	0	0
7.	Siak Kecil	8	2	0	0	0
8.	Pinggir	13	4	0	0	0
9.	Bandar Laksamana	4	1	0	0	0
10.	Talang Muandau	4	2	0	0	0
11.	Bathin Solapan	15	6	0	0	0
Jumlah		156	51	12	7	9

Lanjutan Tabel 9.2.2 Jumlah Dokter Umum dan Spesialis berdasarkan Kecamatan di Kabupaten Bengkalis Tahun 2020

No.	Kecamatan	Spesialis Paru	Spesialis Patologi Anatomi	Spesialis Patologi Klinik	Spesialis Radiologi	Spesialis Bedah
(1)	(2)	(8)	(9)	(10)	(11)	(12)
1.	Bengkalis	2	1	2	1	4
2.	Bantan	0	0	0	0	0
3.	Bukit Batu	0	0	0	0	0
4.	Mandau	3	1	1	2	5
5.	Rupat	0	0	0	0	0
6.	Rupat Utara	0	0	0	0	0
7.	Siak Kecil	0	0	0	0	0
8.	Pinggir	0	0	0	0	0
9.	Bandar Laksamana	0	0	0	0	0
10.	Talang Muandau	0	0	0	0	0
11.	Bathin Solapan	0	0	0	0	0
Jumlah		5	2	3	3	9

Lanjutan Tabel 9.2.2 Jumlah Dokter Umum dan Spesialis berdasarkan Kecamatan di Kabupaten Bengkalis Tahun 2020

No.	Kecamatan	Spesialis Kulit dan Kelamin	Spesialis THT	Spesialis Kandungan
(1)	(2)	(13)	(14)	(15)
1.	Bengkalis	2	1	4
2.	Bantan	0	0	0
3.	Bukit Batu	0	0	0
4.	Mandau	4	2	6
5.	Rupat	0	0	0
6.	Rupat Utara	0	0	0
7.	Siak Kecil	0	0	0
8.	Pinggir	0	0	0
9.	Bandar Laksamana	0	0	0
10.	Talang Muandau	0	0	0
11.	Bathin Solapan	0	0	0
Jumlah		6	3	10

Sumber : Dinas Kesehatan Kabupaten Bengkalis

Tabel 9.2.3 Jumlah Tenaga Kesehatan Berdasarkan Kecamatan di Kabupaten Bengkalis Tahun 2019

No.	Kecamatan	Ahli Gizi	Ahli Rontgen	Akademi Perawat	Analisa Laboratorium	Apoteker	Asisten Apoteker
(1)	(2)	(3)	(4)	(5)	(6)	(7)	(8)
1.	Bengkalis	13	8	228	4	15	31
2.	Bantan	2	0	36	4	1	5
3.	Bukit Batu	2	0	29	2	1	2
4.	Mandau	30	3	267	6	6	15
5.	Rupat	3	0	20	4	1	2
6.	Rupat Utara	1	0	10	0	0	2
7.	Siak Kecil	2	0	22	5	2	4
8.	Pinggir	2	0	17	1	1	4
9.	Bandar Laksamana	1	0	15	1	1	1
10.	Talang Muandau	1	0	7	1	1	1
11.	Bathin Solapan	4	0	19	2	2	2
Jumlah		61	11	670	30	31	69

Lanjutan Tabel 9.2.3 Jumlah Tenaga Kesehatan Berdasarkan Kecamatan di Kabupaten Bengkulu Tahun 2019

No.	Kecamatan	Bidan	Pranata Anestesi	Sanitarian	Sarjana Farmasi	Sarjana Kesehatan Masyarakat	Tenaga Elektro dan Teknis Rontgen
(1)	(2)	(9)	(10)	(11)	(12)	(13)	(14)
1.	Bengkalis	42	3	5	29	22	4
2.	Bantan	25	0	3	4	4	0
3.	Bukit Batu	14	0	2	3	2	0
4.	Mandau	22	0	4	60	17	1
5.	Rupat	14	0	2	2	1	0
6.	Rupat Utara	7	0	0	2	0	0
7.	Siak Kecil	19	0	1	6	3	0
8.	Pinggir	29	0	1	5	2	0
9.	Bandar Laksamana	13	0	0	3	1	0
10.	Talang Muandau	9	0	0	2	1	0
11.	Bathin Solapan	23	0	1	4	6	0
Jumlah		217	3	19	120	59	5

Lanjutan Tabel 9.2.3 Jumlah Tenaga Kesehatan Berdasarkan Kecamatan di Kabupaten Bengkulu Tahun 2019

No.	Kecamatan	Tenaga Kesehatan Masyarakat	Jumlah Tenaga Sanitasi Lingkungan	Tenaga Kesehatan Tradisional	Jumlah Tenaga Kesehatan Tradisional Keterampilan
(1)	(2)	(15)	(16)	(17)	(18)
1.	Bengkalis	3	2	0	0
2.	Bantan	3	4	2	2
3.	Bukit Batu	2	2	0	0
4.	Mandau	5	1	2	2
5.	Rupat	1	1	0	0
6.	Rupat Utara	0	0	0	0
7.	Siak Kecil	1	1	0	0
8.	Pinggir	4	1	1	1
9.	Bandar Laksamana	1	0	0	0
10.	Talang Muandau	1	0	0	0
11.	Bathin Solapan	5	0	0	0
Jumlah		26	12	5	5

Sumber : Dinas Kesehatan Kabupaten Bengkulu

Tabel 9.2.4 Jumlah Tenaga Kesehatan Berdasarkan Kecamatan di Kabupaten Bengkalis Tahun 2020

No.	Kecamatan	Ahli Gizi	Ahli Rontgen	Akademi Perawat	Analisa Laboratorium	Apoteker	Asisten Apoteker
(1)	(2)	(3)	(4)	(5)	(6)	(7)	(8)
1.	Bengkalis	14	10	192	32	13	29
2.	Bantan	2	0	40	5	2	7
3.	Bukit Batu	1	0	22	2	1	2
4.	Mandau	10	21	194	19	12	42
5.	Rupat	4	0	29	4	1	2
6.	Rupat Utara	2	0	9	0	0	2
7.	Siak Kecil	1	0	22	3	2	4
8.	Pinggir	3	0	19	2	1	4
9.	Bandar Laksamana	1	0	14	0	1	2
10.	Talang Muandau	1	0	8	1	1	1
11.	Bathin Solapan	4	0	17	3	2	2
Jumlah		43	31	566	71	36	97

Lanjutan Tabel 9.2.4 Jumlah Tenaga Kesehatan Berdasarkan Kecamatan di Kabupaten Bengkalis Tahun 2020

No.	Kecamatan	Bidan	Pranata Anestesi	Sarjana Farmasi	Tenaga Elektro dan Teknis Rontgen
(1)	(2)	(9)	(10)	(11)	(12)
1.	Bengkalis	119	3	29	4
2.	Bantan	31	0	7	0
3.	Bukit Batu	14	0	2	0
4.	Mandau	116	3	15	2
5.	Rupat	18	0	2	0
6.	Rupat Utara	13	0	2	0
7.	Siak Kecil	33	0	4	0
8.	Pinggir	30	0	4	0
9.	Bandar Laksamana	11	0	2	0
10.	Talang Muandau	13	0	1	0
11.	Bathin Solapan	26	0	2	0
Jumlah		424	6	70	6

Lanjutan Tabel 9.2.4 Jumlah Tenaga Kesehatan Berdasarkan Kecamatan di Kabupaten Bengkalis Tahun 2020

No.	Kecamatan	Tenaga Kesehatan Masyarakat	Jumlah Tenaga Sanitasi Lingkungan
(1)	(2)	(13)	(14)
1.	Bengkalis	18	6
2.	Bantan	5	3
3.	Bukit Batu	2	2
4.	Mandau	29	5
5.	Rupat	1	2
6.	Rupat Utara	2	1
7.	Siak Kecil	3	1
8.	Pinggir	2	1
9.	Bandar Laksamana	2	0
10.	Talang Muandau	1	0
11.	Bathin Solapan	4	1
Jumlah		69	22

Sumber : Dinas Kesehatan Kabupaten Bengkalis

9.3 Puskesmas dan Apotek

Tabel 9.3.1 Jumlah Puskesmas, Posyandu, Polindes dan Balai Kesehatan Berdasarkan Kecamatan di Kabupaten Bengkalis Tahun 2019

No.	Jenis Data	Puskesmas Induk	Puskesmas Pembantu	Posyandu	Polindes	Klinik/Balai Kesehatan
(1)	(2)	(3)	(4)	(5)	(6)	(7)
1.	Bengkalis	2	9	63	0	2
2.	Bantan	2	8	45	7	0
3.	Bukit Batu	1	4	25	0	1
4.	Mandau	2	3	92	2	7
5.	Rupat	2	8	63	3	0
6.	Rupat Utara	1	5	20	1	0
7.	Siak Kecil	2	5	34	1	0
8.	Pinggir	2	5	57	4	7
9.	Bandar Laksamana	1	3	18	0	0
10.	Talang Muandau	1	2	26	5	0
11.	Bathin Solapan	2	2	63	2	13
Jumlah		18	54	506	25	30

Sumber : Dinas Kesehatan Kabupaten Bengkalis

Tabel 9.3.2 Jumlah Puskesmas, Posyandu, Polindes dan Balai Kesehatan Berdasarkan Kecamatan di Kabupaten Bengkalis Tahun 2020

No.	Jenis Data	Puskesmas Induk	Puskesmas Pembantu
(1)	(2)	(3)	(4)
1.	Bengkalis	2	10
2.	Bantan	2	8
3.	Bukit Batu	1	4
4.	Mandau	2	3
5.	Rupat	2	6
6.	Rupat Utara	1	5
7.	Siak Kecil	2	5
8.	Pinggir	2	6
9.	Bandar Laksamana	1	4
10.	Talang Muandau	1	3
11.	Bathin Solapan	2	2
Jumlah		18	56

Sumber : Dinas Kesehatan Kabupaten Bengkalis

Tabel 9.3.3 Jumlah Apotek dan Toko Obat Berdasarkan Kecamatan di Kabupaten Bengkalis Tahun 2019

No.	Jenis Data	Apotek	Toko Obat	Gudang Farmasi
(1)	(2)	(3)	(4)	(5)
1.	Bengkalis	19	13	1
2.	Bantan	1	13	0
3.	Bukit Batu	5	0	0
4.	Mandau	50	35	0
5.	Rupat	0	2	0
6.	Rupat Utara	0	0	0
7.	Siak Kecil	0	4	0
8.	Pinggir	3	21	0
9.	Bandar Laksamana	1	0	0
10.	Talang Muandau	0	0	0
11.	Bathin Solapan	7	1	0
Jumlah		86	89	1

Sumber : Dinas Kesehatan Kabupaten Bengkalis

Tabel 9.3.4 Jumlah Apotek dan Toko Obat Berdasarkan Kecamatan di Kabupaten Bengkulu Tahun 2020

No.	Jenis Data	Apotek	Toko Obat	Gudang Farmasi
(1)	(2)	(3)	(4)	(5)
1.	Bengkalis	20	14	1
2.	Bantan	1	13	0
3.	Bukit Batu	3	2	0
4.	Mandau	34	35	0
5.	Rupat	0	1	0
6.	Rupat Utara	0	0	0
7.	Siak Kecil	2	3	0
8.	Pinggir	3	22	0
9.	Bandar Laksamana	1	0	0
10.	Talang Muandau	0	0	0
11.	Bathin Solapan	6	12	0
Jumlah		70	102	1

Sumber : Dinas Kesehatan Kabupaten Bengkulu

Tabel 9.3.5 Jumlah Ibu Hamil yang Mendapatkan Pelayanan dan Bersalin di Fasilitas Kesehatan Berdasarkan Kecamatan Di Kabupaten Bengkulu Tahun 2019

No.	Kecamatan	Jumlah Ibu Hamil Yang Mendapatkan Pelayanan Anc K1	Jumlah Ibu Hamil Yang Mendapatkan Pelayanan Antenatal K4	Jumlah Ibu Yang Bersalin Di Fasilitas Kesehatan	Jumlah Ibu Yang Mendapat Pelayanan Nifas
(1)	(2)	(3)	(4)	(5)	(6)
1.	Bengkalis	1.579	1.394	1.257	1.342
2.	Bantan	958	945	754	895
3.	Bukit Batu	417	359	358	340
4.	Mandau	3.330	3.126	2.800	2.791
5.	Rupat	793	729	483	644
6.	Rupat Utara	289	249	187	250
7.	Siak Kecil	514	458	343	420
8.	Pinggir	1.743	1.731	1.611	1.607
9.	Bandar Laksamana	290	288	280	296
10.	Talang Muandau	452	472	369	427
11.	Bathin Solapan	1.892	1.777	1.662	1.669
Jumlah		12.257	11.528	10.104	10.681

Sumber : Dinas Kesehatan Kabupaten Bengkulu

Tabel 9.3.6 Jumlah Ibu Hamil yang Mendapatkan Pelayanan dan Bersalin di Fasilitas Kesehatan Berdasarkan Kecamatan Di Kabupaten Bengkulu Tahun 2020

No.	Kecamatan	Jumlah Ibu Hamil Yang Mendapatkan Pelayanan Anc K1	Jumlah Ibu Hamil Yang Mendapatkan Pelayanan Antenatal K4	Jumlah Ibu Yang Bersalin Di Fasilitas Kesehatan	Jumlah Ibu Yang Mendapat Pelayanan Nifas
(1)	(2)	(3)	(4)	(5)	(6)
1.	Bengkalis	1.537	1.503	1.288	1.188
2.	Bantan	934	880	750	795
3.	Bukit Batu	403	391	352	327
4.	Mandau	2.820	2.629	2.851	2.562
5.	Rupat	817	716	533	327
6.	Rupat Utara	227	231	228	238
7.	Siak Kecil	468	438	398	398
8.	Pinggir	1.610	1.545	1.507	1.392
9.	Bandar Laksamana	313	304	269	277
10.	Talang Muandau	458	412	371	377
11.	Bathin Solapan	1.674	1.516	1.419	1.454
Jumlah		11.261	10.565	9.966	9.335

Lanjutan Tabel 9.3.6 Jumlah Ibu Hamil yang Mendapatkan Pelayanan dan Bersalin di Fasilitas Kesehatan Berdasarkan Kecamatan Di Kabupaten Bengkulu Tahun 2020

No.	Kecamatan	Jumlah Ibu Hamil Dengan Lila < 23,5 Cm	Jumlah Ibu Hamil Penderita (KEK)	Jumlah Ibu Hamil Penderita Kurang Darah
(1)	(2)	(7)	(8)	(9)
1.	Bengkalis	143	143	286
2.	Bantan	49	49	344
3.	Bukit Batu	21	21	190
4.	Mandau	74	74	1.507
5.	Rupat	45	45	345
6.	Rupat Utara	19	19	168
7.	Siak Kecil	46	46	130
8.	Pinggir	57	57	665
9.	Bandar Laksamana	33	33	39
10.	Talang Muandau	58	58	92
11.	Bathin Solapan	186	186	753
Jumlah		731	731	4.519

Sumber : Dinas Kesehatan Kabupaten Bengkulu

Tabel 9.3.7 Jumlah Bayi yang Mendapatkan ASI Eksklusif, Mendapatkan Imunisasi dan Lainnya Berdasarkan Kecamatan di Kabupaten Bengkalis Tahun 2019

No.	Kecamatan	Jumlah Bayi Usia Kurang Dari 6 Bulan Yang Mendapat ASI Eksklusif	Jumlah Bayi Baru Lahir Mendapat Inisiasi Menyusui Dini (IMD)	Neonatus Dengan Komplikasi Yang Ditangani
(1)	(2)	(3)	(4)	(5)
1.	Bengkalis	534	1.212	47
2.	Bantan	403	749	32
3.	Bukit Batu	140	292	59
4.	Mandau	2.319	1.066	33
5.	Rupat	319	522	107
6.	Rupat Utara	76	233	0
7.	Siak Kecil	105	474	15
8.	Pinggir	643	1.319	116
9.	Bandar Laksamana	95	256	35
10.	Talang Muandau	250	383	0
11.	Bathin Solapan	433	1.006	124
Jumlah		5.317	7.512	568

Lanjutan Tabel 9.3.7 Jumlah Bayi yang Mendapatkan ASI Eksklusif, Mendapatkan Imunisasi dan Lainnya Berdasarkan Kecamatan di Kabupaten Bengkalis Tahun 2019

No.	Kecamatan	Jumlah Balita Kurus Yang Mendapat Makanan Tambahan	Jumlah Bayi Yang Mendapat Imunisasi	Jumlah Bayi Berat Badan Lahir Rendah	Bayi Gizi Buruk
(1)	(2)	(6)	(7)	(8)	(9)
1.	Bengkalis	419	1.556	23	0
2.	Bantan	212	895	14	0
3.	Bukit Batu	180	396	6	1
4.	Mandau	976	135	3	2
5.	Rupat	74	762	14	1
6.	Rupat Utara	58	307	0	0
7.	Siak Kecil	337	409	10	0
8.	Pinggir	1.145	1.468	0	4
9.	Bandar Laksamana	38	263	6	0
10.	Talang Muandau	223	562	4	0
11.	Bathin Solapan	436	1.862	0	0
Jumlah		4.098	8.615	80	8

Sumber : Dinas Kesehatan Kabupaten Bengkalis

Tabel 9.3.8 Jumlah Bayi yang Mendapatkan ASI Eksklusif, Mendapatkan Imunisasi dan Lainnya Berdasarkan Kecamatan di Kabupaten Bengkalis Tahun 2020

No.	Kecamatan	Jumlah Bayi Usia Kurang Dari 6 Bulan Yang Mendapat ASI Eksklusif	Jumlah Bayi Baru Lahir Mendapat Inisiasi Menyusui Dini (IMD)	Neonatus Dengan Komplikasi Yang Ditangani
(1)	(2)	(3)	(4)	(5)
1.	Bengkalis	520	1.191	203
2.	Bantan	397	554	129
3.	Bukit Batu	61	252	35
4.	Mandau	1.242	1.239	428
5.	Rupat	846	451	100
6.	Rupat Utara	110	220	38
7.	Siak Kecil	131	355	78
8.	Pinggir	759	1.751	226
9.	Bandar Laksamana	49	220	54
10.	Talang Muandau	232	356	68
11.	Bathin Solapan	629	924	213
Jumlah		4.976	7.513	1.572

Lanjutan Tabel 9.3.8 Jumlah Bayi yang Mendapatkan ASI Eksklusif, Mendapatkan Imunisasi dan Lainnya Berdasarkan Kecamatan di Kabupaten Bengkalis Tahun 2020

No.	Kecamatan	Jumlah Balita Kurus Yang Mendapat Makanan Tambahan	Bayi Gizi Buruk
(1)	(2)	(6)	(7)
1.	Bengkalis	765	0
2.	Bantan	585	0
3.	Bukit Batu	360	0
4.	Mandau	0	0
5.	Rupat	180	0
6.	Rupat Utara	0	24
7.	Siak Kecil	270	1
8.	Pinggir	45	1
9.	Bandar Laksamana	225	0
10.	Talang Muandau	0	5
11.	Bathin Solapan	45	4
Jumlah		2.475	35

Sumber : Dinas Kesehatan Kabupaten Bengkalis

Tabel 9.3.9 Jumlah Ibu Hamil, Kematian Ibu Akibat Melahirkan, Bayi yang Dilahirkan, dan Kematian Bayi Berdasarkan Kecamatan di Kabupaten Bengkalis Tahun 2020

No.	Kecamatan	Jumlah Ibu Hamil	Jumlah Kelahiran Hidup	Jumlah Bayi yang dilahirkan
(1)	(2)	(3)	(4)	(5)
1.	Bengkalis	1.711	1.356	1.356
2.	Bantan	979	861	861
3.	Bukit Batu	438	358	358
4.	Mandau	3.599	2.851	2.851
5.	Rupat	784	666	666
6.	Rupat Utara	331	254	254
7.	Siak Kecil	470	424	424
8.	Pinggir	1.814	1.505	1.505
9.	Bandar Laksamana	293	297	297
10.	Talang Muandau	634	454	454
11.	Bathin Solapan	2.694	1.421	1.421
Jumlah		13.747	10.477	10.477

Lanjutan Tabel 9.3.9 Jumlah Ibu Hamil, Kematian Ibu Akibat Melahirkan, Bayi yang Dilahirkan, dan Kematian Bayi Berdasarkan Kecamatan di Kabupaten Bengkalis Tahun 2020

No.	Kecamatan	Jumlah Kematian Bayi	Angka Kematian Balita	Jumlah Kematian Penduduk Usia 0-4 Tahun
(1)	(2)	(7)	(8)	(9)
1.	Bengkalis	6	-	6
2.	Bantan	9	-	9
3.	Bukit Batu	2	-	2
4.	Mandau	2	-	2
5.	Rupat	2	-	2
6.	Rupat Utara	4	-	4
7.	Siak Kecil	5	1	6
8.	Pinggir	1	-	1
9.	Bandar Laksamana	3	-	3
10.	Talang Muandau	1	-	1
11.	Bathin Solapan	3	-	3
Jumlah		38	1	39

Sumber : Dinas Kesehatan Kabupaten Bengkalis



SEKTOR LINGKUNGAN HIDUP



BAB X

“Dinas lingkungan hidup Kabupaten Bengkalis merupakan perangkat daerah yang menyelenggarakan urusan pemerintah bidang lingkungan hidup. Pada bab ini, memuat data sektoral berkaitan lingkungan hidup yang bersumber dari Dinas Lingkungan Hidup Kabupaten Bengkalis”

BAB X

LINGKUNGAN HIDUP

Lingkungan hidup adalah kesatuan ruang dengan semua benda, daya, keadaan, dan makhluk hidup, termasuk manusia dan perilakunya, yang mempengaruhi alam itu sendiri, kelangsungan perikehidupan, dan kesejahteraan manusia serta makhluk hidup lain.

Perlindungan dan pengelolaan lingkungan hidup adalah upaya sistematis dan terpadu yang dilakukan untuk melestarikan fungsi lingkungan hidup dan mencegah terjadinya pencemaran dan/atau kerusakan lingkungan hidup yang meliputi perencanaan, pemanfaatan, pengendalian, pemeliharaan, pengawasan, dan penegakan hukum.

Bahan berbahaya dan beracun yang selanjutnya disingkat B3 adalah zat, energi, dan/atau komponen lain yang karena sifat, konsentrasi, dan/atau jumlahnya, baik secara langsung maupun tidak langsung, dapat mencemarkan dan/atau merusak lingkungan hidup, dan/atau membahayakan lingkungan hidup, kesehatan, serta kelangsungan hidup manusia dan makhluk hidup lain. Limbah bahan berbahaya dan beracun, yang selanjutnya disebut Limbah B3, adalah sisa suatu usaha dan/atau kegiatan yang mengandung B3.

Dinas Lingkungan Hidup Kabupaten Bengkalis merupakan perangkat daerah yang menyelenggarakan urusan pemerintahan bidang lingkungan hidup. Pada bab ini, memuat data sektoral berkaitan lingkungan hidup yang bersumber dari Dinas Lingkungan Hidup Kabupaten Bengkalis.

10.1 Kasus Pencemaran Lingkungan Hidup

Tabel 10.1.1 Tabel Rekapitulasi Kasus Pencemaran Lingkungan Hidup di Kabupaten Bengkalis Tahun 2019 – 2020*

No.	Jenis Data	Satuan	2019	2020*
(1)	(2)	(3)	(4)	(5)
1.	Pencemaran Air	kasus	4	3
	a. Jumlah lokasi pencemaran ringan	lokasi	1	
	b. Jumlah lokasi pencemaran kronis	lokasi	2	1
	c. Jumlah Lokasi Pencemaran akut	lokasi	1	2
2.	Pencemaran Laut	kasus	-	-
	a. Jumlah lokasi pencemaran ringan	lokasi		
	b. Jumlah lokasi pencemaran kronis	lokasi		
	c. Jumlah Lokasi Pencemaran akut	lokasi		
3.	Pencemaran Tanah	kasus	1	2
	a. Jumlah lokasi pencemaran ringan	lokasi		
	b. Jumlah lokasi pencemaran kronis	lokasi		1
	c. Jumlah Lokasi Pencemaran akut	lokasi	1	1
4.	Pencemaran Udara	kasus	5	3
	a. Jumlah lokasi pencemaran ringan	lokasi	3	1
	b. Jumlah lokasi pencemaran kronis	lokasi	1	1
	c. Jumlah Lokasi Pencemaran akut	lokasi	1	1

Catatan : * s.d. Juni 2020

Sumber : Dinas Lingkungan Hidup Kabupaten Bengkalis

Tabel 10.1.2 Rekapitulasi Kasus Pencemaran Lingkungan Hidup di Kabupaten Bengkulu Tahun 2020

No.	Jenis Data	Satuan	2020
(1)	(2)	(3)	(4)
1.	Pencemaran Air	kasus	
	a. Jumlah lokasi pencemaran ringan	lokasi	19 lokasi
	b. Jumlah lokasi pencemaran kronis	lokasi	-
	c. Jumlah Lokasi Pencemaran akut	lokasi	-
2.	Pencemaran Laut	kasus	
	a. Jumlah lokasi pencemaran ringan	lokasi	-
	b. Jumlah lokasi pencemaran kronis	lokasi	-
	c. Jumlah Lokasi Pencemaran akut	lokasi	-
3.	Pencemaran Tanah	kasus	
	a. Jumlah lokasi pencemaran ringan	lokasi	4 lokasi
	b. Jumlah lokasi pencemaran kronis	lokasi	-
	c. Jumlah Lokasi Pencemaran akut	lokasi	-
4.	Pencemaran Udara	kasus	
	a. Jumlah lokasi pencemaran ringan	lokasi	-
	b. Jumlah lokasi pencemaran kronis	lokasi	-
	c. Jumlah Lokasi Pencemaran akut	lokasi	-

Sumber : Dinas Lingkungan Hidup Kabupaten Bengkulu

Tabel 10.1.3 Rekapitulasi Pengelolaan Sampah di Kabupaten Bengkalis Tahun 2019 – 2020*

No.	Jenis Data	Satuan	2019	2020*
(1)	(2)	(3)	(4)	(5)
1.	Volume sampah rumah tangga			
	a. Sampah yang dihasilkan rumah tangga	m ³	194.661,33	97.523,72
	b. Sampah sejenis rumah tangga	m ³	57.946,42	28.973,21
	c. volume sampah rumah tangga yang terolah	m ³	36.012,35	18.041,89
	d. Volume sampah yang mengandung B3	m ³	974,91	487,45
	e. Volume sampah yang mengandung B3 yang terolah	m ³	180,36	90,18
	f. Volume sampah yang mengandung limbah B3	m ³	299,23	149,62
	g. Volume sampah yang mengandung limbah B3 yang terolah	m ³	79,30	39,65
2.	Alat angkut sampah			
	a. Jumlah truk pengangkut sampah	unit	31	31
	b. Jumlah gerobak pengangkut sampah	unit	4	54
	c. Jumlah motor pengangkut sampah	unit	23	23
	d. Jumlah pickup pengangkut sampah	unit	26	26
	e. Jumlah beco	unit	5	5
	f. Jumlah buldozer	unit	2	2
3.	Tempat pengolahan sampah			
	a. Jumlah Tempat Penampungan Sementara (TPS)	unit	23	23
	b. Jumlah Tempat Pengolahan Sampah Terpadu (TPST)	unit	1	1
	c. Jumlah Tempat Pemrosesan Akhir (TPA)	unit	4	4

Catatan : * s.d. Juni 2020

Sumber : Dinas Lingkungan Hidup Kabupaten Bengkalis

Tabel 10.1.4 Rekapitulasi Pengelolaan Sampah Tahun 2020

No.	Jenis Data	Satuan	2020
(1)	(2)	(3)	(4)
1.	Volume sampah rumah tangga		
	a. Sampah yang dihasilkan rumah tangga	m ³	
	b. Sampah sejenis rumah tangga	m ³	
	c. volume sampah rumah tangga yang terolah	m ³	
	d. Volume sampah yang mengandung B3	m ³	
	e. Volume sampah yang mengandung B3 yang terolah	m ³	
	f. Volume sampah yang mengandung limbah B3	m ³	651.265
	g. Volume sampah yang mengandung limbah B3 yang terolah	m ³	
2.	Alat angkut sampah		
	a. Jumlah truk pengangkut sampah	unit	23
	b. Jumlah gerobak pengangkut sampah	unit	50
	c. Jumlah motor pengangkut sampah	unit	18
	d. Jumlah pickup pengangkut sampah	unit	25
	e. Jumlah beco	unit	4
	f. Jumlah buldozer	unit	3
3.	Tempat pengolahan sampah		
	a. Jumlah Tempat Penampungan Sementara (TPS)	unit	19
	b. Jumlah Tempat Pengolahan Sampah Terpadu (TPST)	unit	
	c. Jumlah Tempat Pemrosesan Akhir (TPA)	unit	4

Sumber : Dinas Lingkungan Hidup Kabupaten Bengkalis

Tabel 10.1.5 Potensi Timbulan Sampah Rumah Tangga di Kabupaten Bengkalis Tahun 2019

No.	Kecamatan	Jumlah Penduduk (jiwa)	Timbulan Sampah Rumah Tangga (m3/Tahun)
(1)	(2)	(3)	(4)
1.	Bengkalis	81.614	27.696,72
2.	Bantan	43.025	14.601,07
3.	Bukit Batu	22.945	7.786,67
4.	Mandau	177.225	60.143,50
5.	Rupat	32.637	11.075,77
6.	Rupat Utara	14.264	4.840,67
7.	Siak Kecil	23.707	8.045,26
8.	Pinggir	55.228	18.742,31
9.	Bandar Laksamana	16.731	5.677,87
10.	Talang Muandau	22.603	7.670,61
11.	Bathin Solapan	83.630	28.380,88
Jumlah		573.609	194.661,33

Sumber : Dinas Lingkungan Hidup Kabupaten Bengkalis

Tabel 10.1.6 Potensi Timbulan Sampah Sejenis Sampah Rumah Tangga di Kabupaten Bengkalis Tahun 2020

No.	Lokasi	Jumlah (Unit)	Timbulan Sampah Sejenis Sampah Rumah Tangga	
			(m3/Tahun)	(m3/Tahun)
(1)	(2)	(3)	(4)	(5)
1.	Pasar	62	11,82371	4.315,6538
2.	Industri	14	14,74658	5.382,49999
3.	Penginapan (Hotel/Wisma)	47	3,66981	1.339,48141
4.	Pelabuhan Penumpang	13	0,37525	136,96535
5.	Pertokoan/Kios/Warung	75	1,78471	651,41953
6.	Swalayan/Mini Market	4	2,23089	814,27441
7.	Rumah Makan/Restoran	37	2,06357	753,20383
8.	Rumah Sakit/Puskesmas/Klinik	121	4,45062	1.624,47745
9.	Perkantoran	213	5,27243	1.92443677
10.	Perguruan Tinggi	4	0,35182	128,41575
11.	Pondok Pesantren	15	0,17945	65,50021
12.	Sekolah	530	12,23999	4.467,59600
13.	Tempat Ibadah	1.447	7,32977	2.675,36447
14.	Tempat Wisata	14	13,24822	4.835,59900
15.	LAPAS (Lembaga Persmasyarakatan)	1	0,12660	46,21007
Jumlah		2597	79,89342	192.470.913,66

Sumber : Dinas Lingkungan Hidup Kabupaten Bengkalis

10.2 Kendaraan Operasional Dan Sarana Prasarana Persampahan

Tabel 10.2.1 Jumlah Kendaraan Operasional Persampahan Dinas Lingkungan Hidup Kabupaten Bengkalis Tahun 2019 - 2020* (Unit)

No.	Kecamatan	Jenis Truk		Pickup	Motor Becak	Bulldozer	Excavator
		Pengangkut Sampah					
(1)	(2)	Dump Truk	Arm Roll	(5)	(6)	(7)	(8)
1.	Bengkalis	9	1	4	1		
2.	Bantan	1		2	2		2
3.	Bukit Batu	1		3	3		1
4.	Mandau	11	1	7	5	1	1
5.	Rupat			11	4		
6.	Rupat Utara				1		
7.	Siak Kecil			2	2		
8.	Pinggir	7	1	2	5	1	1
9.	Bandar Laksamana						
10.	Talang Muandau						
11.	Bathin Solapan						
Jumlah		29	3	31	23	2	5

Catatan : * s.d. Juni 2020

Sumber : Dinas Lingkungan Hidup Kabupaten Bengkalis

Tabel 10.2.2 Jumlah Sarana Prasarana Pengolahan Persampahan Gerobak Angkutan Sampah Dinas Lingkungan Hidup Kabupaten Bengkalis Tahun 2019 - 2020*

No.	Kecamatan	Gerobak Sampah (Unit)
(1)	(2)	(3)
1.	Bengkalis	12
2.	Bantan	5
3.	Bukit Batu	7
4.	Mandau	10
5.	Rupat	5
6.	Rupat Utara	5
7.	Siak Kecil	5
8.	Pinggir	5
9.	Bandar Laksamana	
10.	Talang Muandau	
11.	Bathin Solapan	
Jumlah		54

Catatan : * s.d. Juni 2020

Sumber : Dinas Lingkungan Hidup Kabupaten Bengkalis

Tabel 10.2.3 Jumlah Kendaraan Operasional Persampahan Tahun 2020

No.	Kecamatan	Jenis Truk Pengangkut Sampah		Pickup	Motor Becak	Bulldozer	Excavator
		Dump Truk	Arm Roll				
(1)	(2)	(3)	(4)	(5)	(6)	(7)	(8)
1.	Bengkalis	10		7	3	1	1
2.	Bantan	1		2	2		
3.	Bukit Batu	1		2	2		1
4.	Mandau	9		7	4	1	1
5.	Rupat			1	2		
6.	Rupat Utara				1		
7.	Siak Kecil			2	2		
8.	Pinggir	1		1	2	1	1
9.	Bandar Laksamana			1			
10.	Talang Muandau			1			
11.	Bathin Solapan	1		1			
Jumlah		23		25	18	3	4

Sumber : Dinas Lingkungan Hidup Kabupaten Bengkalis

Tabel 10.2.4 Jumlah Sarana Pra Sarana Pengelolaan Persampahan Gerobak Angkutan Sampah Tahun 2020

No.	Kecamatan	Gerobak Sampah (Unit)	TPS (Unit)
(1)	(2)	(3)	(4)
1.	Bengkalis	10 unit	4 unit
2.	Bantan	5 unit	2 unit
3.	Bukit Batu	5 unit	2 unit
4.	Mandau	5 unit	8 unit
5.	Rupat	5 unit	
6.	Rupat Utara	5 unit	
7.	Siak Kecil	5 unit	1 unit
8.	Pinggir	5 unit	1 unit
9.	Bandar Laksamana		
10.	Talang Muandau	5 unit	
11.	Bathin Solapan		1 unit
Jumlah		50 unit	19 unit

Sumber : Dinas Lingkungan Hidup Kabupaten Bengkalis

Tabel 10.2.5 Daftar Inventarisir Tempat Pemrosesan Akhir (TPA) Kabupaten Bengkalis

No.	Nama TPA	Lokasi TPA	Luas TPA (Ha)	Metode Pengolahan	Tahun Dibangun
(1)	(2)	(3)	(4)	(5)	(6)
1.	TPA Kecamatan Bantan	Jalan Bantan - Bantan Tua	3,5	Controlled Landfill	1986
2.	TPA Kecamatan Bukit Batu	Jl. Lingkar - Dompas	2,3	Controlled Landfill	2002
3.	TPA Kecamatan Mandau	Jl. Suliki Km 9 - Sebangar	5	Controlled Landfill	2003
4.	TPA Kecamatan Pinggir	Jl. Pelajar - Muara Basung	2	Controlled Landfill	
Jumlah			12,8		

Sumber: Dinas Lingkungan Hidup Kabupaten Bengkalis

Tabel 10.2.6 Potensi Timbulan Sampah Yang Mengandung Bahan Berbahaya Dan Beracun (B3) di Kabupaten Bengkalis Tahun 2019

No.	Lokasi / Sumber	Jumlah (Unit)	Potensi Timbulan Sampah Yang Mengandung B3 (m3/Tahun)	Volume Timbulan Sampah Yang Mengandung B3 Terolah (m3/Tahun)
(1)	(2)	(3)	(4)	(5)
1.	Permukiman	3.008	288,29	53,33
2.	Rumah Sakit/Puskesmas/Klinik	121	166,45	30,79
3.	Perkantoran	213	78,87	14,59
4.	Industri	154	330,90	61,22
5.	Penginapan (Hotel/Wisma)	67	27,45	5,08
6.	Pasar	682	44,22	8,18
7.	Pelabuhan Penumpang	13	0,84	0,16
8.	Pertokoan/Kios/Warung	752	13,56	2,51
9.	Retail Modern	239	3,34	0,62
10.	Swalayan/Mini Market	121	4,00	0,74
11.	Rumah Makan/Restoran	407	3,09	0,57
12.	Perguruan Tinggi	4	0,26	0,05
13.	Pondok Pesantren	15	0,13	0,02
14.	Sekolah	530	0,56	0,10
15.	Tempat Ibadah	189	2,74	0,51
16.	Tempat Wisata	27	9,91	1,83
17.	LAPAS (Lembaga Persmasyarakatan)	1	0,28	0,05
Jumlah		6.543	974,89	180,35

Sumber : Dinas Lingkungan Hidup Kabupaten Bengkalis

Tabel 10.2.7 Potensi Timbulan Sampah yang Mengandung Bahan Berbahaya dan Beracun (B3) Tahun 2020

No.	Lokasi / Sumber	Jumlah (Unit)	Potensi Timbulan Sampah Yang Mengandung B3 (m3/Tahun)	Volume Timbulan Sampah Yang Mengandung B3 Terolah (m3/Tahun)
(1)	(2)	(3)	(4)	(5)
1.	Permukiman			
2.	Rumah Sakit/Puskesmas/Klinik	3 unit	9352	
3.	Perkantoran			
4.	Industri	35 unit	651.265	
5.	Penginapan (Hotel/Wisma)			
6.	Pasar			
7.	Pelabuhan Penumpang			
8.	Pertokoan/Kios/Warung			
9.	Retail Modern			
10.	Swalayan/Mini Market			
11.	Rumah Makan/Restoran			
12.	Perguruan Tinggi			
13.	Pondok Pesantren			
14.	Sekolah			
15.	Tempat Ibadah			
16.	Tempat Wisata			
17.	LAPAS (Lembaga Persmasyarakatan)			
Jumlah		38 unit	10.003,265	

Sumber : Dinas Lingkungan Hidup Kabupaten Bengkalis

Tabel 10.2.8 Potensi Timbulan Sampah Yang Mengandung Limbah Bahan Berbahaya Dan Beracun (Limbah B3) di Kabupaten Bengkalis Tahun 2019

No.	Lokasi / Sumber	Jumlah (Unit)	Potensi Timbulan Sampah Yang Mengandung Limbah B3 (m3/Tahun)	Volume Timbulan Sampah Yang Mengandung Limbah B3 Terolah (m3/Tahun)
(1)	(2)	(3)	(4)	(5)
1.	Permukiman	3.008	28,83	7,64
2.	Rumah Sakit/Puskesmas/Klinik	121	59,92	15,88
3.	Perkantoran	213	39,44	10,45
4.	Industri	154	110,30	29,23
5.	Penginapan (Hotel/Wisma)	67	27,45	7,27
6.	Pasar	682	17,69	4,69
7.	Pelabuhan Penumpang	13	0,28	0,07
8.	Pertokoan/Kios/Warung	752	3,39	0,90
9.	Retail Modern	239	0,83	0,22
10.	Swalayan/Mini Market	121	1,33	0,35
11.	Rumah Makan/Restoran	407	1,54	0,41
12.	Perguruan Tinggi	4	0,13	0,03
13.	Pondok Pesantren	15	0,07	0,02
14.	Sekolah	530	0,28	0,07
15.	Tempat Ibadah	189	2,74	0,73
16.	Tempat Wisata	27	4,95	1,31
17.	LAPAS (Lembaga Persmasyarakatan)	1	0,05	0,01
	Jumlah	6.543	299,22	79,28

Sumber : Dinas Lingkungan Hidup Kabupaten Bengkalis

Tabel 10.2.9 Potensi Timbulan Sampah yang Mengandung Limbah B3 Tahun 2020

No.	Lokasi / Sumber	Jumlah (Unit)	Potensi Timbulan Sampah Yang Mengandung Limbah B3 (m3/Tahun)	Volume Timbulan Sampah Yang Mengandung Limbah B3 Terolah (m3/Tahun)
(1)	(2)	(3)	(4)	(5)
1.	Permukiman			
2.	Rumah Sakit/Puskesmas/Klinik	3 unit	25.61210	
3.	Perkantoran			
4.	Industri	35 unit	1.78429	
5.	Penginapan (Hotel/Wisma)			
6.	Pasar			
7.	Pelabuhan Penumpang			
8.	Pertokoan/Kios/Warung			
9.	Retail Modern			
10.	Swalayan/Mini Market			
11.	Rumah Makan/Restoran			
12.	Perguruan Tinggi			
13.	Pondok Pesantren			
14.	Sekolah			
15.	Tempat Ibadah			
16.	Tempat Wisata			
17.	LAPAS (Lembaga Persmasyarakatan)			
	Jumlah	38 unit		

Sumber : Dinas Lingkungan Hidup Kabupaten Bengkalis



SEKTOR PERTANIAN



BAB XI

“Pertanian adalah kegiatan pemanfaatan sumber daya hayati yang dilakukan manusia untuk menghasilkan bahan pangan, bahan baku industri, atau sumber energi, serta mengelola lingkungan hidupnya”

BAB XI PERTANIAN

11.1 Pertanian

Pertanian adalah kegiatan pemanfaatan sumber daya hayati yang dilakukan manusia untuk menghasilkan bahan pangan, bahan baku industri, atau sumber energi, serta untuk mengelola lingkungan hidupnya. Kegiatan pemanfaatan sumber daya hayati yang termasuk dalam pertanian biasa dipahami orang sebagai budidaya tanaman atau bercocok tanam (*crop cultivation*) serta pembesaran hewan ternak (*raising*), meskipun cakupannya dapat pula berupa pemanfaatan mikroorganisme dan bioenzim dalam pengolahan produk lanjutan, seperti pembuatan keju dan tempe, atau sekedar ekstraksi semata, seperti penangkapan ikan atau eksploitasi hutan. Sektor pertanian merupakan sektor yang mempunyai peranan strategis dalam struktur pembangunan perekonomian Kabupaten Bengkalis.

Sektor pertanian meliputi subsektor tanaman pangan, subsektor perikanan, subsektor peternakan, dan subsektor kehutanan. Pertanian merupakan salah satu sektor yang sangat dominan dalam pendapatan masyarakat di Kabupaten Bengkalis karena mayoritas penduduk Kabupaten bekerja sebagai petani. Namun produktivitas pertanian masih jauh dari harapan. Salah satu faktor penyebab kurangnya produktivitas pertanian adalah sumber daya manusia yang masih rendah dalam mengolah lahan pertanian. Mayoritas petani di Kabupaten Bengkalis masih menggunakan sistem manual dalam pengolahan lahan pertanian.

11.1.1 Padi

Tabel 11.1.1 Jumlah Produksi Padi, Gabah Kering Giling, Beras, Dan Konsumsi Beras Di Kabupaten Bengkalis Tahun 2019

No.	Kecamatan	2019						
		Produksi Padi (Ton)	Areal Panen Padi (Ha)	Produksi Per Hektar (Ton/Ha)	Produktivitas (Ku/Ha)	Gabah Kering Giling (Ton)	Beras (Ton)	Konsumsi Beras (Ton)
(1)	(2)	(3)	(4)	(5)	(6)	(7)	(8)	(9)
1.	Bengkalis	285,00	75,00	3,8	38,00	252,46	161,16	7.570,40
2.	Bantan	2.584,23	676,50	3,82	38,20	2.293,76	1.461,35	3.751,30
3.	Bukit Batu	412,46	82,00	5,0	50,30	366,09	233,23	1.857,00
4.	Mandau	907,50	165,00	5,5	55,00	805,49	513,17	14.618,90
5.	Rupat	3.289,50	731,00	4,5	45,00	2.919,76	1.414,20	3.174,70
6.	Rupat Utara	609,00	174,00	3,5	35,00	540,54	344,37	1.370,70
7.	Siak Kecil	9.495,00	2.110,00	415	45,00	8.427,76	5.369,32	1.939,80
8.	Pinggir	1.791,64	381,20	4,7	47,00	1.590,25	1.013,14	5.964,70
9.	Bandar Laksamana	1.081,00	230,00	4,7	47,00	959,49	611,29	1.311,40
10.	Talang Muandau	495,20	123,80	4,0	40,00	439,53	280,02	2.463,00
11.	Bathin Solapan	76,50	17,00	4,5	45,00	67,90	43,25	8.524,10
Kab. Bengkalis		21.027,03	4.765,50	4,41	44,10	18.663,53	11.890,53	52.546,00

Sumber : Dinas Pertanian Kabupaten Bengkalis

Tabel 11.1.2 Jumlah Produksi Padi, Gabah Kering Giling, Beras, Dan Konsumsi Beras Di Kabupaten Bengkalis Tahun 2020

No.	Kecamatan	2020						
		Produksi Padi (Ton)	Areal Panen Padi (Ha)	Produksi Per Hektar (Ton/Ha)	Produktivitas (Ku/Ha)	Gabah Kering Giling (Ton)	Beras (Ton)	Konsumsi Beras (Ton)
(1)	(2)	(3)	(4)	(5)	(6)	(7)	(8)	(9)
1.	Bengkalis	248,60	55,00	4,16	41,60	203,083	203,083	129,384
2.	Bantan	2.341,00	518,00	5,28	52,80	2.427,622	2.427,622	1.546,638
3.	Bukit Batu	1.510,00	334,00	4,64	46,40	1.375,567	1.375,567	876,374
4.	Mandau	1.971,00	436,00	5,60	56,00	2.167,164	2.167,164	1.380,700
5.	Rupat	928,90	205,50	3,84	38,40	700,423	700,423	447,239
6.	Rupat Utara	1.210,46	267,80	3,52	35,20	836,701	836,701	533,063
7.	Siak Kecil	9.568,80	2.117,00	4,64	46,40	8.718,788	8.718,788	5.554,740
8.	Pinggir	1.252,00	277,00	5,12	51,20	1.258,830	1.258,830	802,000
9.	Bandar Laksamana	2.479,20	548,50	5,60	56,00	2.726,352	2.726,352	1.736,574
10.	Talang Muandau	422,60	93,50	3,68	36,80	305,405	305,405	194,574
11.	Bathin Solapan	33,90	7,50	3,68	36,80	24,498	24,498	15,608
Kab. Bengkalis		21.966,30	4.859,80	4,52	45,20	20.744,433	20.744,433	13.216,278

Sumber : Dinas Tanaman Pangan, Hortikultura dan Peternakan Kabupaten Bengkalis

11.1.2 Jagung

Tabel 11.1.3 Jumlah Produksi Jagung Tahun 2019

No.	Kecamatan	2019			
		Produksi Jagung (Ton)	Produksi Per Hektar (Ton/Ha)	Areal Produksi Jagung (Ha)	Konsumsi Jagung (Ton)
(1)	(2)	(3)	(4)	(5)	(6)
1.	Bengkalis	63	2.2	29	3287.6
2.	Bantan	23.54	2.2	10.7	1629.1
3.	Bukit Batu	7.39	2.2	3.36	806.4
4.	Mandau	27.5	2.2	12.5	6348.5
5.	Rupat	-	-	-	1378.7
6.	Rupat Utara	-	-	-	595.2
7.	Siak Kecil	35.2	2.2	16	842.4
8.	Pinggir	129.8	2.2	59	2590.3
9.	Bandar Laksamana	155.8	2.2	70.8	569.5
10.	Talang Muandau	91.7	2.2	41.7	1069.6
11.	Bathin Solapan	165	2.2	75	3701.7
Kab. Bengkalis		698.93	2.2	318.06	22819

Sumber : Dinas Pertanian Kabupaten Bengkalis

Tabel 11.1.4 Jumlah Produksi Jagung Tahun 2020

No.	Kecamatan	2020		
		Produksi Jagung (Ton)	Produksi Per Hektar (Ton/Ha)	Areal Produksi Jagung (Ha)
(1)	(2)	(3)	(4)	(5)
1.	Bengkalis	57,25	-	16,00
2.	Bantan	94,10	-	26,30
3.	Bukit Batu	1,79	-	0,50
4.	Mandau	64,05	-	17,90
5.	Rupat	12,52	-	3,50
6.	Rupat Utara	-	-	-
7.	Siak Kecil	121,65	-	34,00
8.	Pinggir	296,26	-	82,80
9.	Bandar Laksamana	-	-	-
10.	Talang Muandau	7,51	-	2,10
11.	Bathin Solapan	95,53	-	26,70
Kab. Bengkalis		750,66	3,58	209,80

Catatan : Estimasi angka produksi per hektar diambil dari data 2018 – 2019

Sumber : Dinas Tanaman Pangan, Hortikultura dan Peternakan Kabupaten Bengkalis

11.1.3 Kedelai

Tabel 11.1.5 Jumlah Produksi Kedelai Tahun 2019

No.	Kecamatan	2019			
		Produksi Kedelai (Ton)	Produksi Per Hektar (Ton/Ha)	Areal Produksi Kedelai (Ha)	Konsumsi Kedelai (Ku/Ha)
(1)	(2)	(3)	(4)	(5)	(6)
1.	Bengkalis	-	-	-	399.7
2.	Bantan	-	-	-	198.1
3.	Bukit Batu	-	-	-	98.1
4.	Mandau	-	-	-	771.9
5.	Rupat	-	-	-	167.6
6.	Rupat Utara	-	-	-	72.4
7.	Siak Kecil	-	-	-	102.4
8.	Pinggir	25	1.0	25	314.9
9.	Bandar Laksamana	14	1.0	14	69.2
10.	Talang Muandau	-	-	-	130.1
11.	Bathin Solapan	0.5	1.0	0.5	450.1
Kab. Bengkalis		39.5	1.0	39.5	2774.5

Sumber : Dinas Pertanian Kabupaten Bengkalis

Tabel 11.1.6 Jumlah Produksi Kedelai Tahun 2020

No.	Kecamatan	2020		
		Produksi Kedelai (Ton)	Produksi Per Hektar (Ton/Ha)	Areal Produksi Kedelai (Ha)
(1)	(2)	(3)	(4)	(5)
1.	Bengkalis	-	-	-
2.	Bantan	-	-	-
3.	Bukit Batu	-	-	-
4.	Mandau	-	-	-
5.	Rupat	-	-	-
6.	Rupat Utara	-	-	-
7.	Siak Kecil	7,00	-	8,00
8.	Pinggir	9,00	-	10,00
9.	Bandar Laksamana	-	-	-
10.	Talang Muandau	-	-	0,2
11.	Bathin Solapan	-	-	-
Kab. Bengkalis		16,00	0,89	18,20

Catatan : Estimasi angka produksi per hektar diambil dari data 2018 – 2019

Sumber : Dinas Tanaman Pangan, Hortikultura dan Peternakan Kabupaten

11.1.4 Kacang Tanah

Tabel 11.1.7 Jumlah Produksi Kacang Taang Tahun 2019

No.	Kecamatan	2019	
		Produksi Kacang Tanah (Ton)	Produksi Per Hektar (Ton/Ha)
(1)	(2)	(3)	(4)
1.	Bengkalis	-	-
2.	Bantan	-	-
3.	Bukit Batu	-	-
4.	Mandau	-	-
5.	Rupat	-	-
6.	Rupat Utara	-	-
7.	Siak Kecil	-	-
8.	Pinggir	-	-
9.	Bandar Laksamana	-	-
10.	Talang Muandau	-	-
11.	Bathin Solapan	0.6	1.0
Kab. Bengkalis		0.6	1

Sumber : Dinas Pertanian Kabupaten Bengkalis

Tabel 11.1.8 Jumlah Produksi Kacang Tanah Tahun 2020

No.	Kecamatan	2020	
		Produksi Kacang Tanah (Ton)	Produksi Per Hektar (Ton/Ha)
(1)	(2)	(3)	(4)
1.	Bengkalis	-	-
2.	Bantan	-	-
3.	Bukit Batu	-	-
4.	Mandau	-	-
5.	Rupat	-	-
6.	Rupat Utara	-	-
7.	Siak Kecil	-	-
8.	Pinggir	1,00	-
9.	Bandar Laksamana	-	-
10.	Talang Muandau	-	-
11.	Bathin Solapan	4,00	-
Kab. Bengkalis		5,00	0,74

Catatan : Estimasi angka produksi per hektar diambil dari data 2018 – 2019

Sumber : Dinas Tanaman Pangan, Hortikultura dan Peternakan Kabupaten Bengkalis

11.1.5 Ubi Kayu

Tabel 11.1.9 Jumlah Produksi Ubi Kayu Tahun 2019

No.	Kecamatan	2019	
		Produksi Ubi Kayu (Ton)	Produksi Per Hektar (Ton/Ha)
(1)	(2)	(3)	(4)
1.	Bengkalis	1799.84	32.14
2.	Bantan	433.89	32.14
3.	Bukit Batu	131.77	32.14
4.	Mandau	2249.8	32.14
5.	Rupat	192.84	32.14
6.	Rupat Utara	64.28	32.14
7.	Siak Kecil	417.82	32.14
8.	Pinggir	7135.08	32.14
9.	Bandar Laksamana	-	-
10.	Talang Muandau	771.36	32.14
11.	Bathin Solapan	642.8	32.14
Kab. Bengkalis		13839.48	321.4

Sumber : Dinas Pertanian Kabupaten Bengkalis

Tabel 11.1.10 Jumlah Produksi Ubi Kayu Tahun 2020

No.	Kecamatan	2020	
		Produksi Ubi Kayu (Ton)	Produksi Per Hektar (Ton/Ha)
(1)	(2)	(3)	(4)
1.	Bengkalis	2.096,00	-
2.	Bantan	736,00	-
3.	Bukit Batu	67,00	-
4.	Mandau	3.238,00	-
5.	Rupat	505,00	-
6.	Rupat Utara	175,00	-
7.	Siak Kecil	430,00	-
8.	Pinggir	3.233,00	-
9.	Bandar Laksamana	2.687,00	-
10.	Talang Muandau	94,00	-
11.	Bathin Solapan	2.838,00	-
Kab. Bengkalis		16.099,00	26,872

Catatan : Estimasi angka produksi per hektar diambil dari data 2018 – 2019

Sumber : Dinas Tanaman Pangan, Hortikultura dan Peternakan Kabupaten Bengkalis

11.1.6 Ubi Jalar

Tabel 11.1.11 Jumlah Produksi Ubi Jalar Tahun 2019

No.	Kecamatan	2019	
		Produksi Ubi Jalar (Ton)	Produksi Per Hektar (Ton/Ha)
(1)	(2)	(3)	(4)
1.	Bengkalis	-	-
2.	Bantan	9	9.0
3.	Bukit Batu	-	-
4.	Mandau	-	-
5.	Rupat	-	-
6.	Rupat Utara	-	-
7.	Siak Kecil	72	9.0
8.	Pinggir	-	-
9.	Bandar Laksamana	-	-
10.	Talang Muandau	9	9.0
11.	Bathin Solapan	-	-
Kab. Bengkalis		90	9.0

Sumber : Dinas Pertanian Kabupaten Bengkalis

Tabel 11.1.12 Jumlah Produksi Ubi Jalar Tahun 2020

No.	Kecamatan	2020	
		Produksi Ubi Jalar (Ton)	Produksi Per Hektar (Ton/Ha)
(1)	(2)	(3)	(4)
1.	Bengkalis	-	-
2.	Bantan	17,62	-
3.	Bukit Batu	-	-
4.	Mandau	103,23	-
5.	Rupat	5,00	-
6.	Rupat Utara	-	-
7.	Siak Kecil	62,95	-
8.	Pinggir	-	-
9.	Bandar Laksamana	-	-
10.	Talang Muandau	16,37	-
11.	Bathin Solapan	-	-
Kab. Bengkalis		205,2	12,589

Catatan : Estimasi angka produksi per hektar diambil dari data 2018 – 2019

Sumber : Dinas Tanaman Pangan, Hortikultura dan Peternakan Kabupaten Bengkalis

11.1.7 Cabai

Tabel 11.1.13 Jumlah Produksi Cabai Tahun 2019

No.	Kecamatan	2019
		Produksi Ubi Jalar (Ton)
(1)	(2)	(3)
1.	Bengkalis	6.3
2.	Bantan	-
3.	Bukit Batu	0.2
4.	Mandau	-
5.	Rupat	-
6.	Rupat Utara	-
7.	Siak Kecil	13.68
8.	Pinggir	3.9
9.	Bandar Laksamana	-
10.	Talang Muandau	5.02
11.	Bathin Solapan	-
Kab. Bengkalis		29.1

Sumber : Dinas Pertanian Kabupaten Bengkalis

Tabel 11.1.14 Jumlah Produksi Cabai Tahun 2020

No.	Kecamatan	2020
		Produksi Cabai (Ton)
(1)	(2)	(3)
1.	Bengkalis	80,80
2.	Bantan	32,50
3.	Bukit Batu	1,10
4.	Mandau	13,00
5.	Rupat	24,12
6.	Rupat Utara	5,00
7.	Siak Kecil	76,50
8.	Pinggir	21,50
9.	Bandar Laksamana	35,90
10.	Talang Muandau	3,65
11.	Bathin Solapan	31,30
Kab. Bengkalis		325,37

Sumber : Dinas Tanaman Pangan, Hortikultura dan Peternakan Kabupaten Bengkalis

11.2 Peternakan

11.2.1 Ternak Kecil

Tabel 11.2.1 Jumlah Populasi Ternak Kecil Tahun 2019

No.	Kecamatan	2019					
		Populasi Domba (Ekor)	Populasi Kambing (Ekor)	Populasi Babi (Ekor)	Produksi Daging Domba (Ton/Thn)	Produksi Daging Kambing (Ton/Thn)	Produksi Daging Babi (Ton/Thn)
(1)	(2)	(3)	(4)	(5)	(6)	(7)	(8)
1.	Bengkalis	-	7380	140		4	36
2.	Bantan	-	2121	-		3	-
3.	Bukit Batu	-	3507	-		6	-
4.	Mandau	-	1745	976		4	144
5.	Rupat	36	1620	688	0.3	2	15
6.	Rupat Utara	171	1780	960	0.6	4	37
7.	Siak Kecil	-	4027	-		5	-
8.	Pinggir	231	477	241		1	-
9.	Bandar Laksamana	-	2621	-		7	-
10.	Talang Muandau	48	752	-		0.4	-
11.	Bathin Solapan	163	2308	3666	1.6	4	55
Kab. Bengkalis		649	28338	6671	2.5	40.4	287

Sumber : Dinas Pertanian Kabupaten Bengkalis

Tabel 11.2.2 Jumlah Populasi Ternak Kecil Tahun 2020

No.	Kecamatan	2020					
		Populasi Domba (Ekor)	Populasi Kambing (Ekor)	Populasi Babi (Ekor)	Produksi Daging Domba (Ton/Thn)	Produksi Daging Kambing (Ton/Thn)	Produksi Daging Babi (Ton/Thn)
(1)	(2)	(3)	(4)	(5)	(6)	(7)	(8)
1.	Bengkalis	-	7.515	600	-	3,00	31,18
2.	Bantan	-	2.201	-	-	10,22	-
3.	Bukit Batu	34	3.256	-	-	19,41	-
4.	Mandau	-	1.623	968	-	3,81	111,13
5.	Rupat	-	1.757	618	-	2,53	-
6.	Rupat Utara	191	1.750	850	0,70	2,15	-
7.	Siak Kecil	4	4.524	-	-	2,96	-
8.	Pinggir	231	477	241	-	1,64	-
9.	Bandar Laksamana	-	3.521	-	-	4,98	-
10.	Talang Muandau	55	766	-	-	1,05	-
11.	Bathin Solapan	142	2.384	4.343	0,31	1,65	134,75
Kab. Bengkalis		657	29.744	7.620	1,01	53,40	277,06

Sumber : Dinas Tanaman Pangan, Hortikultura dan Peternakan Kabupaten Bengkalis

11.2.2 Ternak Kerbau

Tabel 11.2.3 Jumlah Populasi Ternak Kerbau Tahun 2019

No.	Kecamatan	2019			
		Pemotongan Per Tahun (Ekor)	Populasi Kerbau (Ekor)	Produksi Daging Kerbau (Ton)	Kepemilikan Kerbau (Ekor/Pet)
(1)	(2)	(3)	(4)	(5)	(6)
1.	Bengkalis	1	-	0.2	-
2.	Bantan	1	-	0.2	-
3.	Bukit Batu	4	6	0.6	-
4.	Mandau	-	177	-	41
5.	Rupat	1	-	0.2	1
6.	Rupat Utara	1	-	0.2	-
7.	Siak Kecil	7	73	1.1	7
8.	Pinggir	2	109	0.3	20
9.	Bandar Laksamana	-	-	-	-
10.	Talang Muandau	-	20	-	-
11.	Bathin Solapan	9	216	1.4	38
Kab. Bengkalis		26	601	4.2	107

Sumber : Dinas Pertanian Kabupaten Bengkalis

Tabel 11.2.4 Jumlah Populasi Ternak Kerbau Tahun 2020

No.	Kecamatan	2020			
		Pemotongan Per Tahun (Ekor)	Populasi Kerbau (Ekor)	Produksi Daging Kerbau (Ton)	Kepemilikan Kerbau (Ekor/Pet)
(1)	(2)	(3)	(4)	(5)	(6)
1.	Bengkalis	-	9,00	-	9,00
2.	Bantan	-	-	-	-
3.	Bukit Batu	-	16,00	-	8,00
4.	Mandau	-	133,00	-	7,00
5.	Rupat	16,00	16,00	0,53	-
6.	Rupat Utara	-	-	0,00	-
7.	Siak Kecil	2,00	87,00	0,35	7,00
8.	Pinggir	-	109,00	-	9,00
9.	Bandar Laksamana	3,00	1,00	-	1,00
10.	Talang Muandau	-	-	-	-
11.	Bathin Solapan	-	210,00	0,53	6,00
Kab. Bengkalis		21,00	581,00	1,41	47,00

Sumber : Dinas Tanaman Pangan, Hortikultura dan Peternakan Kabupaten Bengkalis

11.2.3 Ternak Sapi Potong

Tabel 11.2.5 Jumlah Populasi Ternak Sapi Potong 2019

No.	Kecamatan	2019			
		Pemotongan Per Tahun (Ekor)	Populasi Sapi Potong (Ekor)	Produksi Daging Sapi (Ton)	Kepemilikan Sapi Potong (Ekor/Pet)
(1)	(2)	(3)	(4)	(5)	(6)
1.	Bengkalis	439	1.245	56	318
2.	Bantan	138	795	18	274
3.	Bukit Batu	189	1.059	24	273
4.	Mandau	782	1.663	998	427
5.	Rupat	291	2.016	37	572
6.	Rupat Utara	77	569	100	139
7.	Siak Kecil	149	3.165	19	871
8.	Pinggir	268	1.165	34	277
9.	Bandar Laksamana	200	2.315	26	497
10.	Talang Muandau	108	971	14	136
11.	Bathin Solapan	239	1.357	35	377
Kab. Bengkalis		2.880	16.320	1.361	4.161

Sumber : Dinas Pertanian Kabupaten Bengkalis

Tabel 11.2.6 Jumlah Populasi Ternak Sapi Potong 2020

No.	Kecamatan	2020			
		Pemotongan Per Tahun (Ekor)	Populasi Sapi Potong (Ekor)	Produksi Daging Sapi (Ton)	Kepemilikan Sapi Potong (Ekor/Pet)
(1)	(2)	(3)	(4)	(5)	(6)
1.	Bengkalis	335,00	983,00	42,75	3,00
2.	Bantan	145,00	824,00	18,50	3,00
3.	Bukit Batu	238,00	1.105,00	30,37	4,00
4.	Mandau	759,00	1.256,00	96,86	5,00
5.	Rupat	324,00	2.502,00	41,35	6,00
6.	Rupat Utara	59,00	558,00	7,53	4,00
7.	Siak Kecil	186,00	3.244,00	23,74	3,00
8.	Pinggir	318,00	1.051,00	40,58	2,00
9.	Bandar Laksamana	231,00	2.456,00	29,45	5,00
10.	Talang Muandau	132,00	1.266,00	16,85	5,00
11.	Bathin Solapan	310,00	1.428,00	39,56	15,00
Kab. Bengkalis		3.037,00	16.673,00	387,54	55,00

Sumber : Dinas Tanaman Pangan, Hortikultura dan Peternakan Kabupaten Bengkalis

11.2.4 Ayam Pedaging

Tabel 11.2.7 Ternak Populasi Ayam Pedaging 2019

No.	Kecamatan	2019	
		Populasi Ayam Pedaging (Ekor/Thn)	Produksi Daging Ayam (Ton/Thn)
(1)	(2)	(3)	(4)
1.	Bengkalis	-	
2.	Bantan	-	-
3.	Bukit Batu	-	
4.	Mandau	17.000	143
5.	Rupat	5.400	141
6.	Rupat Utara	-	
7.	Siak Kecil	-	
8.	Pinggir	37.000	74
9.	Bandar Laksamana	-	
10.	Talang Muandau	-	
11.	Bathin Solapan	15.533	7.3
Kab. Bengkalis		74.933	365.3

Sumber : Dinas Pertanian Kabupaten Bengkalis

Tabel 11.2.8 Ternak Populasi Ayam Pedaging 2020

No.	Kecamatan	2020	
		Populasi Ayam Pedaging (Ekor/Thn)	Produksi Daging Ayam (Ton/Thn)
(1)	(2)	(3)	(4)
1.	Bengkalis	-	253,20
2.	Bantan	-	-
3.	Bukit Batu	-	75,16
4.	Mandau	17.108,00	134,80
5.	Rupat	-	155,80
6.	Rupat Utara	-	26,89
7.	Siak Kecil	-	136,60
8.	Pinggir	47.000,00	61,56
9.	Bandar Laksamana	-	71,82
10.	Talang Muandau	-	-
11.	Bathin Solapan	2.359,00	21,91
Kab. Bengkalis		66.467,00	937,74

Sumber : Dinas Tanaman Pangan, Hortikultura dan Peternakan Kabupaten Bengkalis

11.2.5 Ayam Petelur

Tabel 11.2.9 Jumlah Populasi Ayam Petelur Tahun 2019

No.	Kecamatan	2019			
		Peternak Ayam Petelur (Peternak)	Populasi Ayam Petelur (Ekor/Thn)	Produksi Telur Ayam (Ton/Thn)	Kepemilikan Ayam Petelur (Ekor/Pet)
(1)	(2)	(3)	(4)	(5)	(6)
1.	Bengkalis	-	-	-	-
2.	Bantan	-	-	-	-
3.	Bukit Batu	-	-	-	-
4.	Mandau	-	-	-	-
5.	Rupat	1	1.000	15.032	1
6.	Rupat Utara	-	-	-	-
7.	Siak Kecil	-	-	-	-
8.	Pinggir	-	-	-	-
9.	Bandar Laksamana	-	-	-	-
10.	Talang Muandau	-	-	-	-
11.	Bathin Solapan	-	-	-	-
Kab. Bengkalis		1	1.000	15.032	1

Sumber : Dinas Pertanian Kabupaten Bengkalis

Tabel 11.2.10 Jumlah Populasi Ayam Petelur Tahun 2020

No.	Kecamatan	2020			
		Peternak Ayam Petelur (Peternak)	Populasi Ayam Petelur (Ekor/Thn)	Produksi Telur Ayam (Ton/Thn)	Kepemilikan Ayam Petelur (Ekor/Pet)
(1)	(2)	(3)	(4)	(5)	(6)
1.	Bengkalis	-	-	-	-
2.	Bantan	-	-	-	-
3.	Bukit Batu	-	-	-	-
4.	Mandau	-	-	-	-
5.	Rupat	-	-	-	-
6.	Rupat Utara	-	-	-	-
7.	Siak Kecil	-	-	-	-
8.	Pinggir	-	-	-	-
9.	Bandar Laksamana	-	-	-	-
10.	Talang Muandau	-	-	-	-
11.	Bathin Solapan	1,00	1.200,00	17,59	1.200,00
Kab. Bengkalis		1,00	1.200,00	17,59	1.200,00

Sumber : Dinas Tanaman Pangan, Hortikultura dan Peternakan Kabupaten Bengkalis

11.2.6 Ayam Buras

Tabel 11.2.11 Jumlah Populasi Ayam Buras Tahun 2019

No.	Kecamatan	2019	
		Ayam Buras (ekor)	Populasi Daging Ayam Buras (ton)
(1)	(2)	(3)	(4)
1.	Bengkalis	17.450	2.6
2.	Bantan	1.059	-
3.	Bukit Batu	5.050	2.3
4.	Mandau	4.043	1.3
5.	Rupat	21.917	2.2
6.	Rupat Utara	2.815	4.4
7.	Siak Kecil	26.856	1.8
8.	Pinggir	32.900	-
9.	Bandar Laksamana	8.934	2.1
10.	Talang Muandau	5.981	-
11.	Bathin Solapan	731	0.9
Kab. Bengkalis		127.736	17.6

Sumber : Dinas Pertanian Kabupaten Bengkalis

Tabel 11.2.12 Jumlah Populasi Ayam Buras Tahun 2020

No.	Kecamatan	2020	
		Ayam Buras (Ekor)	Populasi Daging Ayam Buras (Ton)
(1)	(2)	(3)	(4)
1.	Bengkalis	13.700,00	-
2.	Bantan	529,00	-
3.	Bukit Batu	4.875,00	6,55
4.	Mandau	3.883,00	1,16
5.	Rupat	21.517,00	1,79
6.	Rupat Utara	2.200,00	2,47
7.	Siak Kecil	27.683,00	0,30
8.	Pinggir	32.900,00	0,47
9.	Bandar Laksamana	11.260,00	2,35
10.	Talang Muandau	6.099,00	-
11.	Bathin Solapan	936,00	1,21
Kab. Bengkalis		125.582,00	16,30

Sumber : Dinas Tanaman Pangan, Hortikultura dan Peternakan Kabupaten Bengkalis

11.2.7 Itik

Tabel 11.2.13 Jumlah Populasi Itik Tahun 2019

No.	Kecamatan	2019	
		Populasi Itik (Ekor)	Produksi Telur Itik (Ton)
(1)	(2)	(3)	(4)
1.	Bengkalis	-	-
2.	Bantan	81	-
3.	Bukit Batu	-	-
4.	Mandau	740	1.3
5.	Rupat	688	0.1
6.	Rupat Utara	493	0.3
7.	Siak Kecil	725	0.3
8.	Pinggir	245	
9.	Bandar Laksamana	-	-
10.	Talang Muandau	1.190	
11.	Bathin Solapan	568	0.4
Kab. Bengkalis		4.730	2.4

Sumber : Dinas Pertanian Kabupaten Bengkalis

Tabel 11.2.14 Jumlah Populasi Itik Tahun 2020

No.	Kecamatan	2020	
		Populasi Itik (Ekor)	Produksi Telur Itik (Ton)
(1)	(2)	(3)	(4)
1.	Bengkalis	130,00	-
2.	Bantan	-	-
3.	Bukit Batu	230,00	1,44
4.	Mandau	740,00	1,29
5.	Rupat	760,00	-
6.	Rupat Utara	400,00	-
7.	Siak Kecil	-	-
8.	Pinggir	245,00	-
9.	Bandar Laksamana	-	-
10.	Talang Muandau	1.219,00	-
11.	Bathin Solapan	897,00	-
Kab. Bengkalis		4.621,00	2,73

Sumber : Dinas Tanaman Pangan, Hortikultura dan Peternakan Kabupaten Bengkalis

11.3 Ketahanan Pangan

Tabel 11.3.1 Daftar Kebutuhan Pangan Kabupaten Bengkulu Tahun 2020

No.	Jenis Data	Satuan	2019	2020
(1)	(2)	(3)	(4)	(5)
1.	Cadangan Pangan Pemerintah daerah	Ton	20	40
2.	Ketersediaan Pangan Utama Beras	Kg/Kapt/Tahun	52.557	113,35
3.	Ketersediaan Energi per kapita	kkl/kap/hari	3.142	2250
4.	Ketersediaan Protein per kapita	gram/Kap/hari	73,94	66,01
5.	Pergudangan Pangan	-	-	-
6.	Jumlah Gudang Milik Pemerintah		4	
	• Kondisi baik	-	-	-
	• Kondisi buruk	-	1	-
7.	Jumlah Gudang Milik Swasta		-	
	• Kondisi baik	-	-	-
	• Kondisi buruk	-	-	-

Sumber : Dinas Ketahanan Pangan Kabupaten Bengkulu

11.4 Perikanan

Tabel 11.4.1 Produksi Perikanan Laut dan Produksi Perikanan Air Tawar Menurut Kecamatan di Kabupaten Bengkulu Tahun 2019

No.	Kecamatan	Produksi Perikanan Laut			Produksi Perikanan Air Tawar	
		Tangkap (Ton)	Tambak (Ton)	Keramba (Ton)	Tangkap(Ton)	Budidaya (Ton)
(1)	(2)	(3)	(4)	(5)	(6)	(7)
1.	Bengkalis	1386,68	401,23	-	-	4,62
2.	Bantan	1813,81	416,44	-	-	2,63
3.	Bukit Batu	125,98	69,60	-	-	8,51
4.	Mandau	-	-	-	-	19,11
5.	Rupat	1103,44	4,15	-	-	0,82
6.	Rupat Utara	1517,47	2,32	-	-	0,31
7.	Siak Kecil	71,45	-	-	17,16	1,10
8.	Pinggir	-	-	-	20,01	5,10
9.	Bandar Laksamana	107,28	3,60	-	15,51	0,20
10.	Talang Muandau	-	-	-	40,17	0,32
11.	Bathin Solapan	-	-	-	43,47	25,20
Kab. Bengkulu		6126,11	897,34	0,00	136,32	67,92

Sumber : Dinas Perikanan Kabupaten Bengkulu

Tabel 11.4.2 Produksi Perikanan Laut dan Produksi Perikanan Air Tawar Menurut Kecamatan di Kabupaten Bengkulu Tahun 2020

No.	Kecamatan	Produksi Perikanan Laut			Produksi Perikanan Air Tawar	
		Tangkap (Ton)	Tambak (Ton)	Karamba (Ton)	Tangkap Perairan Umum (Ton)	Budidaya Kolam (Ton)
(1)	(2)	(3)	(4)	(5)	(6)	(7)
1.	Bengkalis	1.253,31	516,22	-	-	1,22
2.	Bantan	1.463,02	316,64	-	-	1,64
3.	Bukit Batu	180	91	-	-	17
4.	Mandau	-	-	-	-	14,3
5.	Rupat	1.102,81	35,14	-	-	0,54
6.	Rupat Utara	1.619,18	26,78	-	-	0,09
7.	Siak Kecil	82,89	-	-	78,21	1,77
8.	Pinggir	-	-	-	17,00	10
9.	Bandar Laksamana	89,02	16,35	-	19,23	1,35
10.	Talang Muandau	-	-	-	28,80	1,40
11.	Bathin Solapan	-	-	-	14,00	15
Kab. Bengkulu		5.789,87	1.001,73	-	158,10	64,18

Sumber : Dinas Perikanan Kabupaten Bengkulu

Tabel 11.4.3 Ekspor Hasil Ikan Menurut Kecamatan di Kabupaten Bengkalis Tahun 2019

No.	Kecamatan	Ekspor Hasil Ikan (Ton)
(1)	(2)	(3)
1.	Bengkalis	-
2.	Bantan	-
3.	Bukit Batu	-
4.	Mandau	-
5.	Rupat	-
6.	Rupat Utara	671,020
7.	Siak Kecil	-
8.	Pinggir	-
9.	Bandar Laksamana	-
10.	Talang Muandau	-
11.	Bathin Solapan	-
Kab. Bengkalis		671,020

Sumber : Dinas Perikanan Kabupaten Bengkalis

Tabel 11.4.4 Ekspor Hasil Ikan Menurut Kecamatan di Kabupaten Bengkalis Tahun 2020

No.	Kecamatan	Ekspor Hasil Ikan (Ton)
(1)	(2)	(3)
1.	Bengkalis	NIHIL
2.	Bantan	
3.	Bukit Batu	
4.	Mandau	
5.	Rupat	
6.	Rupat Utara	
7.	Siak Kecil	
8.	Pinggir	
9.	Bandar Laksamana	
10.	Talang Muandau	
11.	Bathin Solapan	
Kab. Bengkalis		

Sumber : Dinas Perikanan Kabupaten Bengkalis

Tabel 11.4.5 Jumlah Kapal Penangkapan Ikan Menurut Perikanan Laut, Perikanan Air Tawar, dan Kecamatan di Kabupaten Bengkalis Tahun 2019

No.	Kecamatan	Satuan	Perikanan Laut			Perikanan Air Tawar		
			Perahu Tanpa Motor (PTM)	Kapal Motor Diesel (KMD)	Kapal Motor (KM)	Perahu Tanpa Motor (PTM)	Kapal Motor Diesel (KMD)	Kapal Motor (KM)
(1)	(2)	(3)	(4)	(5)	(6)	(7)	(8)	(9)
1.	Bengkalis	Unit	151	273	330	-	-	-
2.	Bantan	Unit	84	57	542	-	-	-
3.	Bukit Batu	Unit	20	36	148	-	-	-
4.	Mandau	Unit	-	-	-	-	-	-
5.	Rupat	Unit	20	164	224	-	-	-
6.	Rupat Utara	Unit	35	179	226	-	-	-
7.	Siak Kecil	Unit	-	20	22	5	25	-
8.	Pinggir	Unit	-	-	-	42	89	-
9.	Bandar Laksamana	Unit	16	27	86	12	20	3
10.	Talang Muandau	Unit	-	-	-	60	56	-
11.	Bathin Solapan	Unit	-	-	-	106	-	-
Kab. Bengkalis			326	756	1.578	225	190	3

Sumber : Dinas Perikanan Kabupaten Bengkalis

Tabel 11.4.6 Jumlah Kapal Penangkapan Ikan Menurut Perikanan Laut, Perikanan Air Tawar, dan Kecamatan di Kabupaten Bengkalis Tahun 2020

No.	Kecamatan	Satuan	Perikanan Laut			Perikanan Air Tawar		
			Perahu Tanpa Motor (PTM)	Kapal Motor Diesel (KMD)	Kapal Motor (KM)	Perahu Tanpa Motor (PTM)	Kapal Motor Diesel (KMD)	Kapal Motor (KM)
(1)	(2)	(3)	(4)	(5)	(6)	(7)	(8)	(9)
1.	Bengkalis	Unit	117	281	434	-	-	-
2.	Bantan	Unit	101	68	708	-	-	-
3.	Bukit Batu	Unit	7	12	8	-	-	-
4.	Mandau	Unit	-	-	-	2	-	-
5.	Rupat	Unit	1	104	343	-	-	-
6.	Rupat Utara	Unit	28	185	239	-	-	-
7.	Siak Kecil	Unit	2	24	29	5	111	3
8.	Pinggir	Unit	-	-	-	35	41	-
9.	Bandar Laksamana	Unit	-	25	124	-	50	2
10.	Talang Muandau	Unit	-	-	-	37	89	-
11.	Bathin Solapan	Unit	-	-	-	150	-	-
Kab. Bengkalis			256	699	1.885	229	291	5

Sumber : Dinas Perikanan Kabupaten Bengkalis

Tabel 11.4.7 Jumlah Rumah Tangga Perikanan/Nelayan Menurut Kecamatan di Kabupaten Bengkalis Tahun 2019

No.	Kecamatan	Satuan	Rumah Tangga Perikanan/Nelayan			
			Perikanan Laut	Budidaya Perikanan		
				Perairan	Kolam	Tambak
(1)	(2)	(3)	(4)	(5)	(6)	(7)
1.	Bengkalis	RTP	941	-	10	23
2.	Bantan	RTP	1.107	-	18	36
3.	Bukit Batu	RTP	189	-	22	3
4.	Mandau	RTP	-	-	38	-
5.	Rupat	RTP	370	-	11	7
6.	Rupat Utara	RTP	546	-	8	2
7.	Siak Kecil	RTP	44	118	3	-
8.	Pinggir	RTP	-	188	55	-
9.	Bandar Laksamana	RTP	146	41	3	1
10.	Talang Muandau	RTP	-	116	4	-
11.	Bathin Solapan	RTP	-	138	49	-
Kab. Bengkalis			3.343	601	221	72

Sumber : Dinas Perikanan Kabupaten Bengkalis

Tabel 11.4.8 Jumlah Rumah Tangga Perikanan/Nelayan Menurut Kecamatan di Kabupaten Bengkalis Tahun 2020

No.	Kecamatan	Satuan	Rumah Tangga Perikanan/Nelayan			
			Perikanan Laut	Budidaya Perikanan		
				Perairan	Kolam	Tambak
(1)	(2)	(3)	(4)	(5)	(6)	(7)
1.	Bengkalis	RTP	987	-	13	104
2.	Bantan	RTP	1.690	-	26	141
3.	Bukit Batu	RTP	216	-	12	28
4.	Mandau	RTP	-	2	33	-
5.	Rupat	RTP	566	-	13	25
6.	Rupat Utara	RTP	606	-	10	19
7.	Siak Kecil	RTP	55	118	4	-
8.	Pinggir	RTP	-	188	58	-
9.	Bandar Laksamana	RTP	168	83	5	1
10.	Talang Muandau	RTP	-	154	1	-
11.	Bathin Solapan	RTP	-	150	40	-
Kab. Bengkalis			4.288	695	215	318

Sumber : Dinas Perikanan Kabupaten Bengkalis

Tabel 11.4.9 Jumlah Perikanan Laut Menurut Kecamatan di Kabupaten Bengkulu Tahun 2019

No.	Kecamatan	Perikanan Laut	
		Kapal Penangkap Ikan (Unit)	Tangkapan (Ton)
(1)	(2)	(3)	(5)
1.	Bengkalis	754	1.386,68
2.	Bantan	683	1.813,81
3.	Bukit Batu	204	125,98
4.	Mandau	-	-
5.	Rupat	408	1.103,44
6.	Rupat Utara	440	1.517,47
7.	Siak Kecil	42	71,45
8.	Pinggir	-	-
9.	Bandar Laksamana	129	107,28
10.	Talang Muandau	-	-
11.	Bathin Solapan	-	-
Kab. Bengkulu		2.660	6.126,11

Sumber : Dinas Perikanan Kabupaten Bengkulu

Tabel 11.4.10 Jumlah Perikanan Laut Menurut Kecamatan di Kabupaten Bengkulu Tahun 2020

No.	Kecamatan	Perikanan Laut	
		Kapal Penangkap Ikan (Unit)	Tangkapan (Ton)
(1)	(2)	(3)	(4)
1.	Bengkalis	832	1.253,31
2.	Bantan	877	1.463,02
3.	Bukit Batu	27	179,63
4.	Mandau	-	-
5.	Rupat	448	1.102,81
6.	Rupat Utara	452	1.619,18
7.	Siak Kecil	55	82,89
8.	Pinggir	-	-
9.	Bandar Laksamana	149	89,02
10.	Talang Muandau	-	-
11.	Bathin Solapan	-	-
Kab. Bengkulu		2.840	5.789,87

Sumber : Dinas Perikanan Kabupaten Bengkulu

Tabel 11.4.11 Luas Kolam Ikan dan Luas Tambak Menurut Kecamatan di Kabupaten Bengkulu Tahun 2019

No.	Kecamatan	Luas Kolam Ikan (Ha)	Tambak	
			Luas (Ha)	Produksi (Ton)
(1)	(2)	(3)	(4)	(5)
1.	Bengkalis	0,21	30,01	401,23
2.	Bantan	0,19	51,34	416,44
3.	Bukit Batu	0,32	3,23	69,6
4.	Mandau	4,71	-	0
5.	Rupat	0,02	7,02	4,15
6.	Rupat Utara	0,03	3,98	2,32
7.	Siak Kecil	0,11	-	0
8.	Pinggir	2,74	-	0
9.	Bandar Laksamana	0,03	0,50	3,6
10.	Talang Muandau	0,23	-	0
11.	Bathin Solapan	5,04	-	0
Kab. Bengkulu		13,63	96,08	897,34

Sumber : Dinas Perikanan Kabupaten Bengkulu

Tabel 11.4.12 Luas Kolam Ikan dan Luas Tambak Menurut Kecamatan di Kabupaten Bengkulu Tahun 2020

No.	Kecamatan	Luas Kolam Ikan (Ha)	Tambak	
			Luas (Ha)	Produksi (Ton)
(1)	(2)	(3)	(4)	(5)
1.	Bengkalis	2,06	29,30	517,43
2.	Bantan	0,70	42,90	318,28
3.	Bukit Batu	0,85	7,82	107,41
4.	Mandau	2,00	-	14,32
5.	Rupat	0,22	7,71	35,67
6.	Rupat Utara	0,03	4,54	26,87
7.	Siak Kecil	0,10	-	1,77
8.	Pinggir	5,51	-	10,41
9.	Bandar Laksamana	0,92	1,20	17,70
10.	Talang Muandau	0,02	-	1,37
11.	Bathin Solapan	2,01	-	14,67
Kab. Bengkulu		14,42	93,47	1.065,91

Sumber : Dinas Perikanan Kabupaten Bengkulu

Tabel 11.4.13 Jumlah Tambak Menurut Kecamatan di Kabupaten Bengkulu Tahun 2019

No.	Kecamatan	Perikanan Laut	
		Luas Tambak Ikan (Ha)	Produksi Tambak Ikan (Ton)
(1)	(2)	(3)	(4)
1.	Bengkalis	30,01	401,23
2.	Bantan	51,34	416,44
3.	Bukit Batu	3,23	69,6
4.	Mandau	-	0
5.	Rupat	7,02	14,5
6.	Rupat Utara	3,98	2,32
7.	Siak Kecil	-	0
8.	Pinggir	-	0
9.	Bandar Laksamana	0,50	3,6
10.	Talang Muandau	-	0
11.	Bathin Solapan	-	0
Kab. Bengkulu		96,08	907,69

Sumber : Dinas Perikanan Kabupaten Bengkulu

Tabel 11.4.14 Jumlah Tambak Menurut Kecamatan di Kabupaten Bengkulu Tahun 2020

No.	Kecamatan	Perikanan Laut	
		Luas Tambak Ikan (Ha)	Produksi Tambak Ikan (Ton)
(1)	(2)	(3)	(4)
1.	Bengkalis	28,77	516,22
2.	Bantan	49,95	316,64
3.	Bukit Batu	2,72	90,60
4.	Mandau	-	-
5.	Rupat	4,10	35,14
6.	Rupat Utara	1,24	26,78
7.	Siak Kecil	-	-
8.	Pinggir	-	-
9.	Bandar Laksamana	0,30	16,35
10.	Talang Muandau	-	-
11.	Bathin Solapan	-	-
Kab. Bengkulu		87,08	1.001,73

Sumber : Dinas Perikanan Kabupaten Bengkulu

Tabel 11.4.15 Jumlah Alat Penangkap Ikan Laut Menurut Kecamatan di Kabupaten Bengkalis Tahun 2020

No.	Kecamatan	Gill Net (Piece)	Tramel Net (Piece)	Bubu (Unit)	Rawal (Keranjang)	Langgal (Unit)	Empang (Unit)	Penggilar (Unit)	Pancing (Buah)
(1)	(2)	(3)	(4)	(5)	(6)	(7)	(8)	(9)	(10)
1.	Bantan	14.340	1.838	-	497	207	-	-	3
2.	Bengkalis	10.742	2.180	-	233	-	-	-	350
3.	Bukit Batu	-	-	-	-	-	-	73	50
4.	Mandau	3.307	553	-	50	-	-	-	-
5.	Rupat	1.367	-	-	131	-	-	-	904
6.	Rupat Utara	501	225	-	-	-	-	2	963
7.	Siak Kecil	10.203	364	155	63	-	-	-	-
8.	Pinggir	13.837	2.154	-	184	-	-	-	-
9.	Bandar Laksamana	119	-	-	-	1	-	319	1.357
10.	Talang Muandau	265	-	-	-	132	-	1.680	1.949
11.	Bathin Solapan	2.955	-	3	99	-	-	-	195
Jumlah		57.636	7.314	158	1.257	340	-	2.074	5.771
2019		45.721	5.715	14	825	250	-	1.792	2.872
2018		48.839	9.478	55	796	162	-	1.059	820
2017		54.928	11.329	67	745	133	27	1.166	3.269
2016		59.352	13.791	35	868	106	15	1.350	3.849

Lanjutan Tabel 11.4.15 Jumlah Alat Penangkap Ikan Laut Menurut Kecamatan di Kabupaten Bengkalis Tahun 2020

No.	Kecamatan	Ambai (Mata)	Gombang (Ktg)	Bubu (Unit)	Pengerih (Ktg)	Belat (Unit)	Pukat. P (Piece)	Alt. Tgkp Lainnya	Jumlah Alt. Tgkp
(1)	(2)	(11)	(12)	(13)	(14)	(15)	(16)	(17)	(18)
1	Bantan	-	389	285	-	1	54	30	17.644
2	Bengkalis	20	413	-	1.241	-	11	-	15.190
3	Bukit Batu	-	-	-	-	-	-	-	123
4	Mandau	-	-	-	-	-	-	328	4.238
5	Rupat	-	-	2.775	-	1	-	2.371	7.549
6	Rupat Utara	-	-	3.324	-	-	-	-	5.015
7	Siak Kecil	-	-	-	116	-	-	-	10.901
8	Pinggir	-	-	800	-	-	-	-	16.975
9	Bandar Laksamana	-	-	678	-	-	-	-	2.474
10	Talang Muandau	-	-	320	-	-	-	-	4.346
11	Bathin Solapan	-	150	1.230	-	-	-	21	4.653
Jumlah			20	952	9.412	1.357	2	65	2.750
2019			-	793	6.549	1.326	1	28	1.291
2018			5	501	5.597	956	9	38	46
2017			169	414	1.934	1.066	29	72	618
2016			198	909	2.229	1.257	40	76	701

Catatan : Kondisi 2020

Sumber : Dinas Perikanan Kabupaten Bengkalis



SEKTOR EKONOMI DAN KEUANGAN



BAB XII

“Dimana rakyat juga dapat kesempatan untuk berpartisipasi dalam sistem perekonomian kerakyatan. Di Indonesia, ekonomi kerakyatan sesuai dengan UUD 1945 Pasal 33 ayat (1) tentang korupsi, ayat (2) tentang bentuk usaha, dan ayat (3) tentang bentuk perusahaan”

BAB XII

EKONOMI DAN KEUANGAN

12.1 Ekonomi

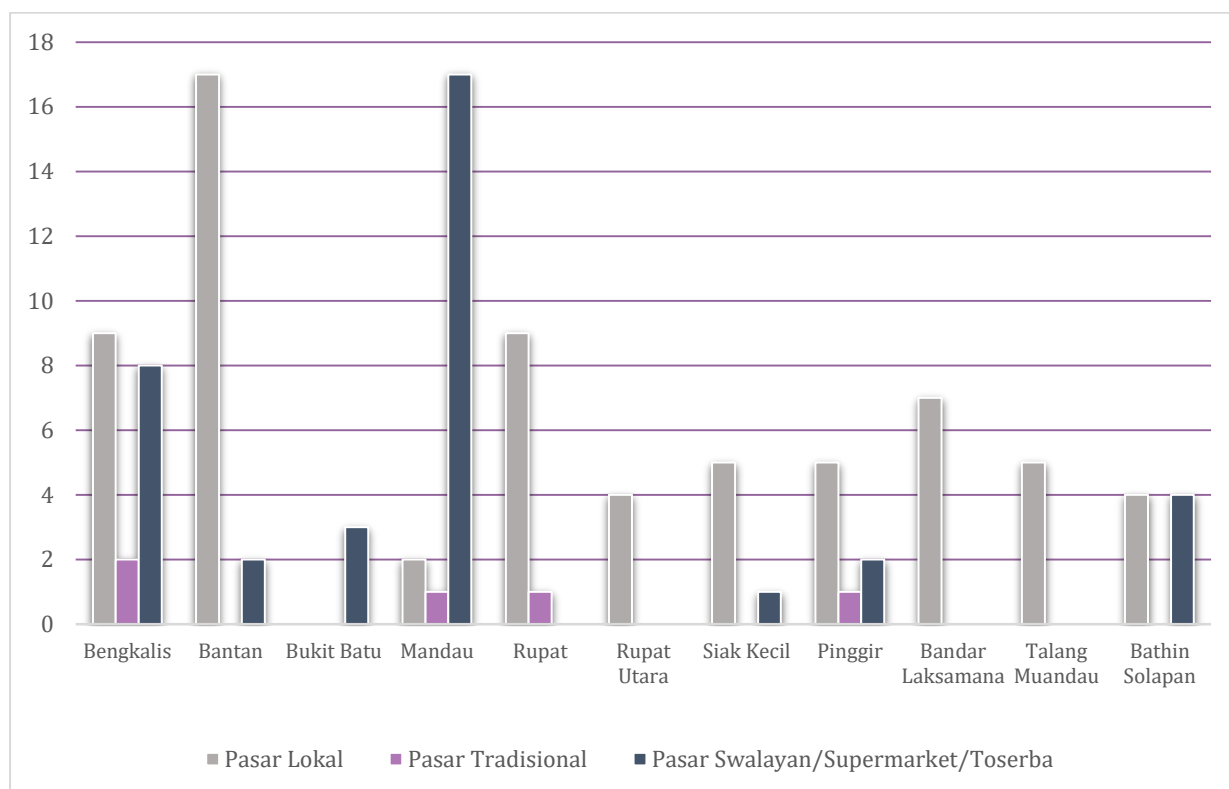
Perekonomian Kabupaten Bengkalis mencakup seluruh kegiatan dan kondisi ekonomi di Kabupaten Bengkalis. Sistem ekonomi yang berlaku di Kabupaten Bengkalis sendiri adalah ekonomi kerakyatan. Pengertian ekonomi kerakyatan adalah ekonomi dengan berdasarkan kekuatan rakyat.

Dimana rakyat juga dapat kesempatan untuk berpartisipasi dalam sistem perekonomian kerakyatan. Di Indonesia, ekonomi kerakyatan sesuai dengan UUD 1945 Pasal 33 ayat (1) tentang koperasi, ayat (2) tentang bentuk usaha, dan ayat (3) tentang bentuk perusahaan.

Pentingnya ekonomi bagi kehidupan, sehingga sangat diperlukan pengetahuan tentang ekonomi terutama bagi yang ingin mencari peluang usaha dan ingin berinvestasi. Karena biasanya pada pemberitaan tentang ekonomi diberitakan pula tentang usaha apa dan investasi apa saja yang sesuai dengan keadaan ekonomi saat ini.

Karena tujuan dari pembangunan ekonomi adalah meningkatkan kesejahteraan masyarakat dan ini umum diukur dengan pendapatan rata-rata per kapita, maka distribusi PDB Nasional menurut provinsi menjadi indikator yang tidak berarti dalam mengukur ketimpangan pembangunan ekonomi regional jika tidak dikombinasikan dengan tingkat PDRB rata-rata per kapita.

12.1.1 Perdagangan



Gambar 12.1.1 Grafik pasar lokal, tradisional, dan lainnya menurut Kecamatan di Kabupaten Bengkulu semester 1 Tahun 2020

Tabel 12.1.1 Jumlah Pasar Lokal, Tradisional, dan Lainnya Menurut Kecamatan di Kabupaten Bengkulu Semester 1 Tahun 2020

No.	Kecamatan	Pasar Lokal	Pasar Tradisional	Pasar Swalayan/ Supermarket/Toserba
(1)	(2)	(3)	(4)	(5)
1.	Bengkalis	9	2	8
2.	Bantan	17		2
3.	Bukit Batu		1	3
4.	Mandau	2	1	17
5.	Rupal	9		
6.	Rupal Utara	4		
7.	Siak Kecil	5	1	1
8.	Pinggir	5		2
9.	Bandar Laksamana	7		
10.	Talang Muandau	5		
11.	Bathin Solapan	4		4
Jumlah		67	5	37

Sumber : Dinas Perdagangan dan Perindustrian Kabupaten Bengkulu

Tabel 12.1.2 Nilai Ekspor/Impor, Industri Kecil, dan Industri Menengah Kabupaten Bengkulu Tahun 2020

Jenis Data	Satuan	2019	2020
(1)	(2)	(3)	(4)
Nilai Ekspor / Impor			
Ekspor	US\$	250.262.690	1.635.970
Impor	US\$	1.780.816	399.966,88
Industri Kecil (IK)			
Nilai Produksi IK	Rp	18.175.500.000	17.890.300.000
Tenaga Kerja diserap IK	Orang	7.615	7.427
Unit Usaha IK	Unit	4.336	4.425
Industri Menengah (IM)			
Nilai Produksi IM	Rp	16.750.785.000	16.455.180.000
Tenaga Kerja diserap IM	Orang	6.515	6.242
Unit Usaha IKM	Unit	3.078	3.235

Sumber : Dinas Perdagangan dan Perindustrian Kabupaten Bengkulu

Tabel 12.1.3 Jumlah Perusahaan Perdagangan di Kabupaten Bengkulu Tahun 2019 dan 2020 (Unit)

Jenis Data	2019	2020
(1)	(3)	(4)
Banyaknya Perusahaan Perdagangan		
Besar	27	27
Menengah	14	14
Kecil	4	4
Jumlah	45	45

Sumber : Dinas Perdagangan dan Perindustrian Kabupaten Bengkulu

Tabel 12.1.4 Jumlah Perusahaan Ekspor dan Impor di Kabupaten Bengkalis Tahun 2019 dan 2020 (Unit)

Jenis Data	2019	2020
(1)	(3)	(4)
Banyaknya Perusahaan Ekspor & Impor		
Ekspertir	5	5
Importit	4	4
Jumlah	9	9

Sumber : Dinas Perdagangan dan Perindustrian Kabupaten Bengkalis

12.2 Koperasi

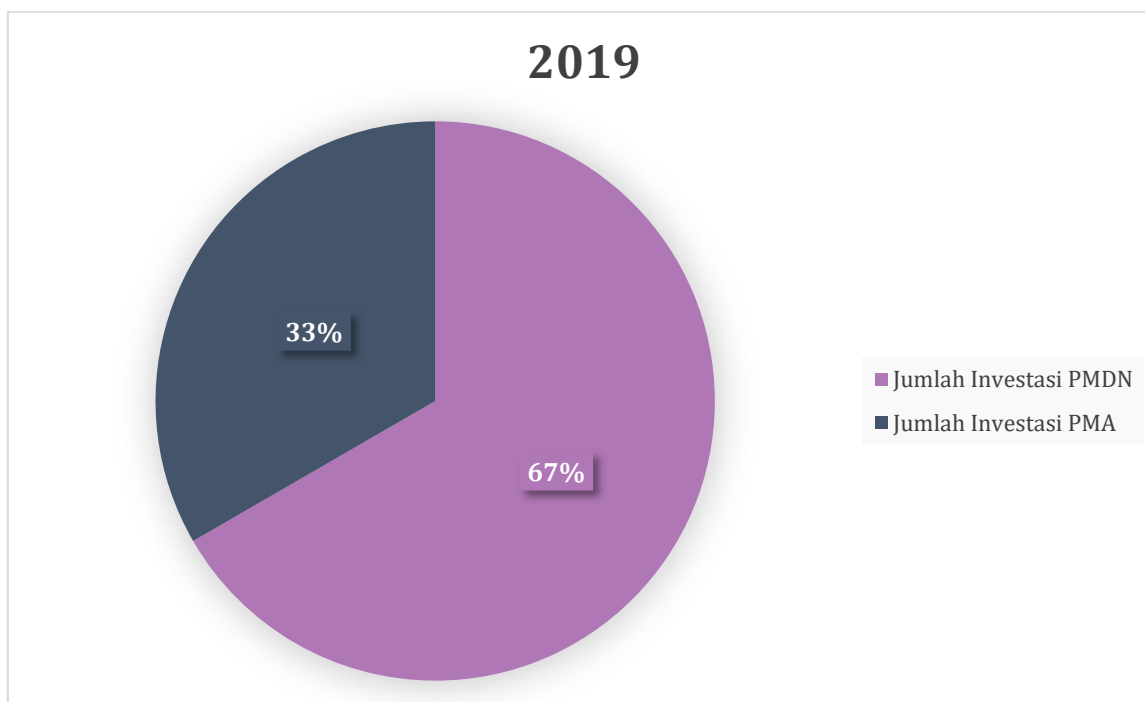
12.2.1 Koperasi

Tabel 12.2.1 Jumlah Koperasi Aktif di Kabupaten Bengkalis Tahun 2019 dan 2020

No.	Kecamatan	2019	2020
(1)	(2)	(3)	(4)
1.	Bengkalis	54	60
2.	Bantan	17	20
3.	Bukit Batu	40	45
4.	Mandau	97	91
5.	Rupat	11	12
6.	Rupat Utara	6	6
7.	Siak Kecil	23	32
8.	Pinggir	8	6
9.	Bandar Laksamana	22	23
10.	Talang Muandau	5	5
11.	Bathin Solapan	69	72
Jumlah Koperasi		352	372

Sumber : Dinas Koperasi, Usaha Kecil, dan Menengah Kabupaten Bengkalis

12.2.2 Penanaman Modal



Gambar 12.2.1 Grafik Realisasi Investasi Penanaman Modal Dalam Negeri (PMDN) dan Penanaman Modal Asing (PMA) Kabupaten Bengkalis Tahun 2019 dan 2020

Tabel 12.2.2 Realisasi Investasi Penanaman Modal Dalam Negeri (PMDN) dan Penanaman Modal Asing (PMA) Kabupaten Bengkalis Tahun 2019 dan 2020

PMDN dan PMA	Satuan	2019	2020
(1)	(2)	(3)	(4)
PMDN			
Jumlah Proyek	Proyek	113	433
Jumlah Investasi	Rp	4.401.854.200.000	5.208.743.200.000
PMA			
Jumlah Proyek	Proyek	63	83
Jumlah Investasi	Rp.	2.291.929.500.000	55.814.400.000

Sumber : Dinas Penanaman Modal dan Pelayanan Terpadu Satu Pintu Kabupaten Bengkalis

Tabel 12.2.3 Realisasi Investasi PMDN Berdasarkan Bidang Usaha Kabupaten Bengkulu Tahun 2019 dan 2020

No.	PMDN	2019		2020	
		Proyek	Investasi (Rp)	Proyek	Investasi (Rp)
(1)	(2)	(3)	(4)	(5)	(6)
1.	Industri Makanan	17	70.524.200.000	39	767.876.300.000
2.	Perdagangan dan Reperasi	40	24.775.600.000	222	106.093.100.000
3.	Tanaman Pangan dan Perkebunan	18	369.604.500.000	20	28.292.800.000
4.	Industri Kimia Dasar, Barang Kimia dan Farmasi	1	-	8	262.011.500.000
5.	Jasa Lainnya	2	10.001.000.000	11	49.879.400.000
6.	Konstruksi	7	3.918.625.000.000	50	3.871.148.300.000
7.	Listrik Gas dan Air	6	-	9	105.382.100.000
8.	Industri Kayu	5	-	11	
9.	Perikanan	1	250.000.000	4	
10.	Perumahan, Kawasan Industri dan Perkantoran	3	1.650.000.000	4	37.800.000
11.	Industri Logam Dasar, Barang Logam, dan Mesin	4		16	10.001.000.000
12.	Industri kendaraan bermotor	1		3	
13.	Industri lainnya	6	6.251.900.000	11	
14.	Transportasi gudang dan Telekomunikasi	1	172.000.000	14	1.530.000.000
15.	Hotel dan Restoran	1		4	373.700.000
16.	Pertambangan			2	3.660.200.000
17.	Kehutanan			2	2.457.000.000
18.	Industri Kertas dan Percetakan			3	
Jumlah		113	4.401.854.200.000	433	5.208.743.200.000

Sumber : Dinas Penanaman Modal dan Pelayanan Terpadu Satu Pintu Kabupaten Bengkulu

Tabel 12.2.4 Penanaman Modal dan Pelayanan Terpadu Satu Pintu Kabupaten Bengkalis Tahun 2020

No.	Jenis Data	Satuan	2020
(1)	(2)	(3)	(4)
Realisasi Investasi			
1.	PMDN		
	- jumlah proyek	proyek	433
	- jumlah investasi	rupiah	5.208.743.200.000
2.	PMA		
	- jumlah proyek	proyek	83
	- jumlah investasi	rupiah	55.814.400.000
Realisasi Investasi berdasarkan bidang usaha			
3.	Sektor Primer		
	- jumlah proyek	proyek	47
	- tanaman pangan, perkebunan dan peternakan	proyek	30
	- PMDN	rupiah	28.292.800.000
	- PMA	rupiah	15.791.040.000
	- peternakan		
	- PMDN	rupiah	-
	- PMA	rupiah	-
	- perikanan	proyek	4
	- PMDN	rupiah	-
	- PMA	rupiah	-
	- kehutanan	proyek	2
	- PMDN	rupiah	2.457.000.000
	- PMA	rupiah	-
	- pertambangan	proyek	11
	- PMDN	rupiah	3.660.200.000
	- PMA	rupiah	-
4.	Sektor Skunder		-
	- jumlah proyek	proyek	125
	- industri kayu	proyek	11
	- PMDN	rupiah	-
	- PMA	rupiah	-
	- industri tekstil	proyek	-
	- industri makanan	proyek	58
	- PMDN	rupiah	767.876.300.000
	- PMA	rupiah	17.114.400.000
	- industri kimia dasar, barang kimia dan farmasi	proyek	19

Lanjutan Tabel 12.2.4 Penanaman Modal dan Pelayanan Terpadu Satu Pintu Kabupaten Bengkulu Tahun 2020

No.	Jenis Data	Satuan	2020
(1)	(2)	(3)	(4)
	- PMDN	rupiah	262.011.500.000
	- PMA	rupiah	-
	- industri mineral non logam	proyek	-
	- industri logam dasar, barang logam, mesin dan elektronik	proyek	16
	-PMDN	rupiah	10.001.000.000
	- PMA	rupiah	-
	- industri kertas, barang dari kertas dan percetakan	proyek	6
	- industri karet, barang dari karet, dan plastik	proyek	1
	- industri alat angkut dan transportasi lainnya.F8	proyek	3
	- industri kulit, barang dari kulit dan sepatu	proyek	
	- Industri lainnya	proyek	11
5.	Sektor Tersier		
	- jumlah proyek	proyek	344
	- konstruksi	proyek	54
	- PMDN	rupiah	3.871.148.300.000
	- PMA	rupiah	-
	- hotel dan restoran		4
	- PMDN	rupiah	373.700.000
	- PMA	rupiah	
	- perumahan, kawasan industri dan perkantoran	proyek	5
	- PMDN	rupiah	37.800.000
	- PMA	rupiah	-
	- transportasi, gudang dan telekomunikasi	proyek	15
	- PMDN	rupiah	1.530.000.000
	- PMA	rupiah	-
	- listrik, gas dan air	proyek	17
	- PMDN	rupiah	105.382.100.000
	- PMA	rupiah	22.514.400.000
	- perdagangan dan reparasi	proyek	223
	- PMDN	rupiah	106.093.100.000
	- PMA	rupiah	236.160.000
	- lain - lain		26
	- PMDN	rupiah	49.879.400.000
	- PMA	rupiah	158.400.000
6.	Nilai Investasi Penanaman Modal Dalam Negeri		5.208.743.200.000
7.	Nilai Investasi Penanaman Modal Asing		55.814.400.000

Sumber : Dinas Penanaman Modal dan Pelayanan Terpadu Satu Pintu Kabupaten Bengkulu

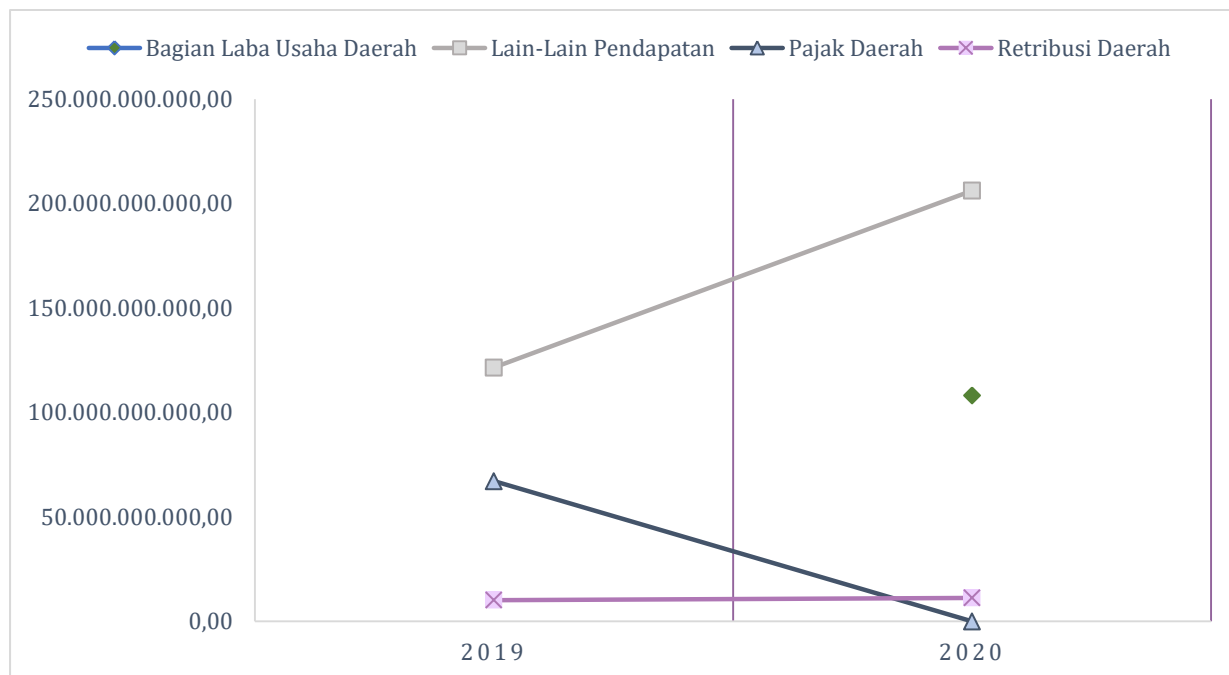
Tabel 12.2.5 Realisasi Investasi PMA berdasarkan Bidang Usaha Kabupaten Bengkalis Tahun 2019 dan 2020

No.	PMA	2019		2020	
		Proyek	Investasi (US\$)	Proyek	Investasi (US\$)
(1)	(2)	(3)	(4)	(5)	(6)
1.	Listrik Gas dan Air	2	107.512,8	8	1.563,0
2.	Industri Karet, Barang dari Karet dan Plastik	4	23,1	1	
3.	Industri makanan	6	42.392,9	19	1.189,0
4.	Tanaman Pangan dan Perkebunan	4	614,2	10	1.096,6
5.	Industri Miniral Non Logam	1			
6.	Industri Kertas, Barang dari Kertas dan Percetakan	1		3	
7.	Jasa Lainnya	5	1.166,7	15	11,0
8.	Konstruksi	1		4	
9.	Hotel dan Restoran	-			
10.	Perdagangan dan Reparasi	1	1.085,6	1	16,40
11.	Pertambangan	3		9	
12.	Industri Kimia dasar, Barang Kimia dan Farmasi	10		11	
13.	Transportasi Gudang dan Telekomunikasi	-		1	
JUMLAH		38	152.795,3	82	3.876,0

Sumber: Dinas Penanaman Modal dan Pelayanan Terpadu Satu Pintu Kabupaten Bengkalis

12.3 Keuangan Daerah

12.3.1 Pajak dan Retribusi Daerah



Gambar 12.3.1 Grafik Realisasi Pendapatan Asli Daerah (PAD) Tahun 2019-2020

Tabel 12.3.1 Realisasi Pendapatan Asli Daerah (PAD) Kabupaten Bengkulu (Rp) Tahun 2019 dan 2020

Pendapatan	Satuan	2019	2020
(1)	(2)	(3)	(3)
Bagian Laba Usaha Daerah	Rp		108.165.960.237,10
Lain-Lain Pendapatan	Rp	121.489.770.903,10	206.145.385.213,23
Pajak Daerah	Rp	67.094.897.559,39	60.500.000.000,00
Retribusi Daerah	Rp	10.224.282.278,23	11.276.500.000,00

Sumber : Badan Pendapatan Daerah Kabupaten Bengkulu

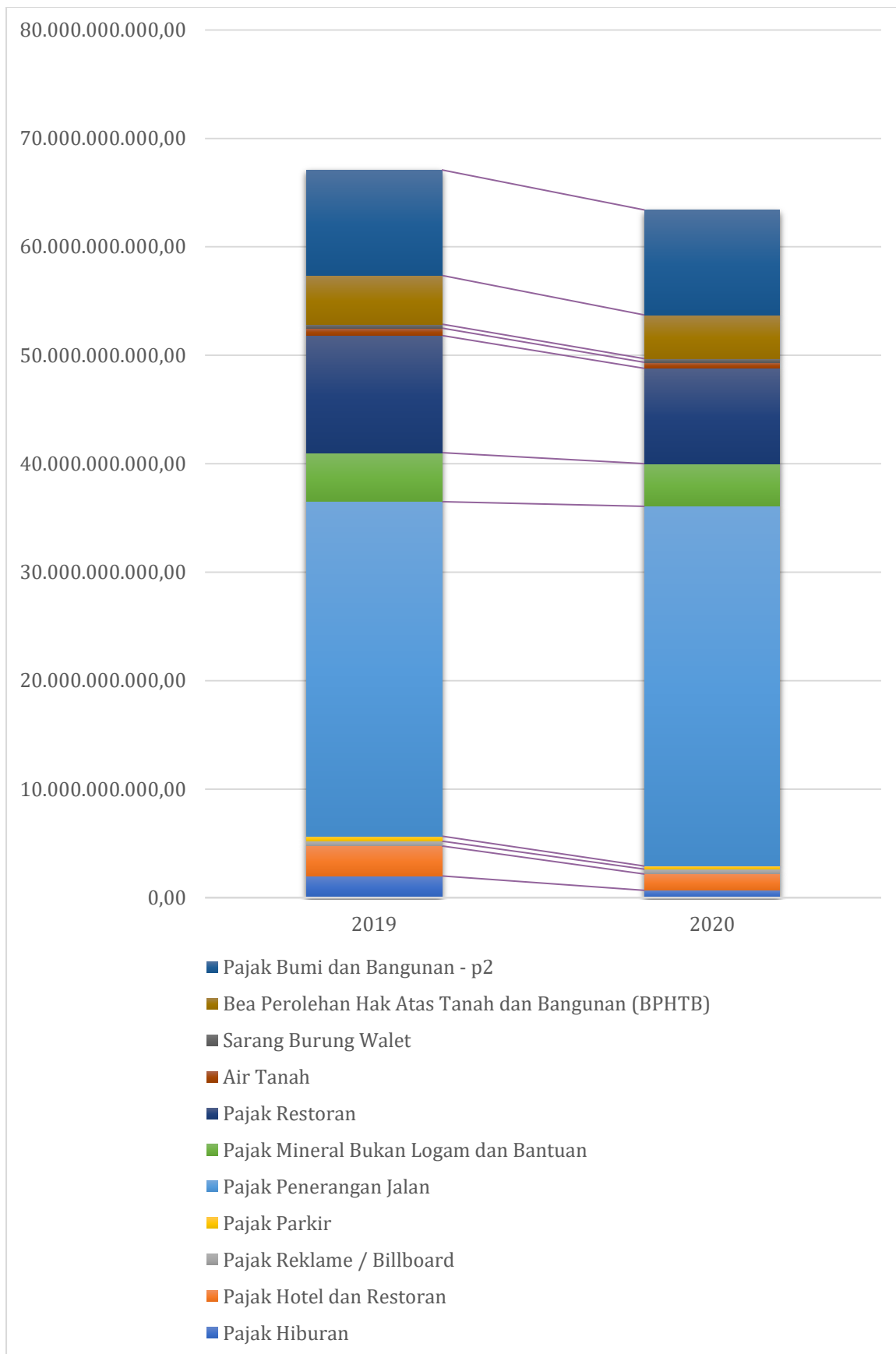
Tabel 12.3.2 Target dan Realisasi Penerimaan Pendapatan Daerah Kabupaten Bengkalis Tahun 2019

JENIS PAJAK /RETRIBUSI	TARGET	REALISASI	PROSENTASE %
(1)	(2)	(3)	(4)
PAJAK KENDARAAN DAN AIR			
Pajak Kendaraan Bermotor	28.792.616.333,00	35.378.228.831,62	122,87
Pajak Bea Balik Nama Kendaraan Bermotor	21.880.225.702,00	26.280.993.236,75	120,11
Pajak Bahan Bakar Kendaraan Bermotor (PBB-KB)	48.568.134.505,00	47.740.866.175,75	98,30
Pajak Pengambilan dan Pemanfaatan Air Bawah Tanah Permukaan	1.922.718.228,00	1.347.251.693,35	70,07
Tunggakan Pajak			
Pajak dan Retribusi			
Pajak Daerah			
Pajak Hiburan	3.000.000.000,00	2.001.376.579,00	66,71
Pajak Hotel dan Restoran	8.000.000.000,00	2.765.101.084,25	34,56
Pajak Reklame / Billboard	2.500.000.000,00	444.998.846,00	17,80
Pajak Parkir	2.200.000.000,00	461.770.733,00	20,99
Pajak Penerangan Jalan	63.000.000.000,00	30.833.022.862,04	48,94
Pajak Pengembalian Bahan Galian Gol C	25.000.000.000,00	4.520.885.840,00	18,08
Pajak Restoran	20.000.000.000,00	10.801.852.551,00	54,01
Air Tanah	3.100.000.000,00	680.775.143,30	21,96
Sarang Burung Walet	1.000.000.000,00	368.332.930,00	36,83
Bea Perolehan Hak Atas Tanah dan Bangunan (BPHTB)	25.500.000.000,00	4.491.792.690,80	17,61

Lanjutan Tabel 12.3.2 Target dan Realisasi Penerimaan Pendapatan Daerah Kabupaten Bengkalis Tahun 2019

JENIS PAJAK /RETRIBUSI	TARGET	REALISASI	PROSENTASE %
(1)	(2)	(3)	(4)
Pajak Bumi dan Bangunan - p2	35.500.000.000,00	9.724.988.300,00	27,39
Retribusi Daerah			
Retribusi Jasa Umum	6.066.375.000,00	3.520.544.600,00	58,03
Retribusi Jasa Usaha	18.201.352.500,00	6.075.713.063,00	33,38
Retribusi Perizinan Tertentu	5.017.281.250,00	628.024.615,23	12,52
Pendapatan Asli Daerah (PAD)			
Total PAD			
Lain-lain Pendapatan	171.285.664.377,00	121.489.770.903,10	70,93
Hibah	86.996.400.000,00	-	
Dana Darurat	-	-	
Dana Bagi Hasil Pajak	1.358.802.771.340,00	1.416.335.599.329,00	104,23
Danan Penyesuaian dan Otonomi Khusus	-	-	
Bantuan Keuangan	-	-	
Sumbangan Pihak ke - 3	-	-	
Pajak Daerah	188.800.000.000,00	67.094.897.559,39	35,54
Retribusi Daerah	29.285.008.750,00	10.224.282.278,23	34,91
Penerimaan Daerah dari Pariwisata			
Penerimaan Dari Pajak	188.800.000.000,00	67.094.897.559,39	35,54
Penerimaan Dari Retribusi	29.285.008.750,00	10.224.282.278,23	34,91

Sumber: Badan Pendapatan Daerah Kabupaten Bengkalis



Gambar 12.3.2 Grafik Realisasi Pajak Daerah Kabupaten Bengkulu Selatan Tahun 2019-2020

Tabel 12.3.3 Target dan Realisasi Penerimaan Pendapatan Daerah Kabupaten Bengkalis Tahun 2020

JENIS PAJAK /RETRIBUSI	TARGET	REALISASI	PROSENTASE %
(1)	(2)	(3)	(4)
Pajak Kendaraan Dan Air			
Pajak Kendaraan Bermotor	Rp. 23.802.246.379,91	Rp. 27.011.248.346,49	113,48%
Pajak Bea Balik Nama Kendaraan Bermotor	Rp. 16.139.125.223,37	Rp. 14.501.043.214,00	89,85%
Pajak Bahan Bakar Kendaraan Bermotor (PBB-KB)	Rp. 37.070.884.800,98	Rp. 35.356.482.824,00	95,38%
Pajak Pengambilan dan Pemanfaatan Air Bawah Tanah Permukaan	Rp. 679.948.604,21	Rp. 879.211.610,00	129,31%
Tunggakan Pajak	0	0	0
Pajak dan Retribusi			
Pajak Daerah			
Pajak Hiburan	Rp. 1.200.000.000,00	Rp. 672.591.600,00	56,05%
Pajak Hotel dan Restoran	Rp. 2.050.000.000,00	Rp. 1.509.075.439,25	73,61%
Pajak Reklame / Billboard	Rp. 600.000.000,00	Rp. 449.235.275,00	74,87%
Pajak Parkir	Rp. 400.000.000,00	Rp. 286.723.466,00	71,68%
Pajak Penerangan Jalan	Rp. 31.200.000.000,00	Rp. 33.167.031.830,00	100,99%
Pajak Mineral Bukan Logam dan Bantuan	Rp. 4.000.000.000,00	Rp. 3.936.415.145,00	98,41%
Pajak Restoran	Rp. 5.500.000.000,00	Rp. 8.781.088.472,00	159,66%
Air Tanah	Rp. 800.000.000,00	Rp. 557.236.551,00	69,65%
Sarang Burung Walet	Rp. 400.000.000,00	Rp.336.843.119,00	84,21%
Bea Perolehan Hak Atas Tanah dan Bangunan (BPHTB)	Rp. 5.000.000.000,00	Rp. 4.027.244.435,00	86,58%
Pajak Bumi dan Bangunan - p2	Rp. 9.350.000.000,00	Rp. 9.685.055.000,00	103,58%
Retribusi Daerah			
Retribusi Jasa Umum	Rp. 3.872.000.000,00	Rp. 4.266.385.750,00	110,19%
Retribusi Jasa Usaha	Rp. 6.765.000.000,00	Rp. 4.262.542.399,00	63,01%
Retribusi Perizinan Tertentu	Rp. 639.500.000,00	Rp. 858.688.236,34	134,27%

Lanjutan Tabel 12.3.3 Target dan Realisasi Penerimaan Pendapatan Daerah Kabupaten Bengkulu Tahun 2020

JENIS PAJAK /RETRIBUSI	TARGET	REALISASI	PROSENTASE %
(1)	(2)	(3)	(4)
Pendapatan Asli Daerah (PAD)			
Total PAD			
Lain-lain Pendapatan	Rp. 206.145.385.213,23	Rp. 172.141.690.460,37	83,50%
Hibah	Rp. 92.243.856.470,00	Rp. 159.942.180.000,00	173,39%
Dana Darurat			
Dana Bagi Hasil Pajak	Rp. 1.121.341.257.294,08	Rp. 1.050.702.831.784,00	93,70%
Danan Penyesuaian dan Otonomi Khusus	0	0	0
Bantuan Keuangan	Rp. 30.375.600.000,00	Rp. 15.820.500.000,00	52,08%
Sumbangan Pihak ke - 3	0	0	0
Pajak Daerah	Rp. 60.500.000.000,00	Rp. 63.710.380.457,25	105,31%
Retribusi Daerah	Rp. 11.276.500.000,00	Rp. 9.387.616.385,34	83,25%
Penerimaan Daerah dari Pariwisata			
Penerimaan Dari Pajak	0	0	0
Penerimaan Dari Retribusi	0	0	0

Sumber : Badan Pendapatan Daerah Kabupaten Bengkulu

Tabel 12.3.4 Realisasi Pajak Daerah Kabupaten Bengkulu Tahun 2019 dan 2020

Pajak Daerah	Satuan	2019	2020
(1)	(2)	(3)	(4)
Pajak Hiburan	Rp	2.001.376.579,00	672.591.600,00
Pajak Hotel dan Restoran	Rp	2.765.101.084,25	1.509.075.439,25
Pajak Reklame / Billboard	Rp	444.998.846,00	449.235.275,00
Pajak Parkir	Rp	461.770.733,00	286.723.466,00
Pajak Penerangan Jalan	Rp	30.833.022.862,04	33.167.031.830,00
Pajak Mineral Bukan Logam dan Bantuan	Rp	4.520.885.840,00	3.936.415.145,00
Pajak Restoran	Rp	10.801.852.551,00	8.781.088.472,00
Air Tanah	Rp	680.775.143,30	557.236.551,00
Sarang Burung Walet	Rp	368.332.930,00	336.843.119,00
Bea Perolehan Hak Atas Tanah dan Bangunan (BPHTB)	Rp	4.491.792.690,80	4.027.244.435,00
Pajak Bumi dan Bangunan - p2	Rp	9.724.988.300,00	9.685.055.000,00

Sumber : Badan Pendapatan Daerah Kabupaten Bengkulu

Tabel 12.3.5 Realisasi Retribusi Daerah Tahun 2019 dan 2020

Retribusi	Satuan	2019	2020
(1)	(2)	(3)	(4)
Retribusi Jasa Umum	Rp	3.520.544.600,00	4.266.385.750,00
Retribusi Jasa Usaha	Rp	6.075.713.063,00	4.262.542.399,00
Retribusi Perizinan Tertentu	Rp	628.024.615,23	858.688.236,34

Sumber : Badan Pendapatan Daerah Kabupaten Bengkulu

Tabel 12.3.6 Realisasi Penerimaan Daerah dari Pariwisata Kabupaten Bengkulu (Rp) Tahun 2020

Penerimaan	2019	2020
(1)	(2)	(3)
Penerimaan Dari Pajak	67.094.897.559,39	0
Penerimaan Dari Retribusi	10.224.282.278,23	0

Sumber : Badan Pendapatan Daerah Kabupaten Bengkulu

12.3.2 Keuangan dan Aset Daerah

Tabel 12.3.7 Data APBD dan Aset Daerah Kabupaten Bengkalis Tahun 2020

No.	Jenis Data	Satuan	2019	2020
(1)	(2)	(3)	(4)	(5)
	APBD			
1.	Belanja	Rp	4.064.983.543.312,46	3.159.516.275.514,20
2.	Pendapatan	Rp	3.901.482.457.873,00	2.937.425.679.887,83
3.	Realisasi Belanja	Rp	3.757.848.253.757,78	2.988.472.251.553,84
4.	Realisasi Pendapatan	Rp	3.774.437.763.944,69	2.917.393.229.734,02
	Belanja			
5.	Belanja APBD Sektor Pendidikan	Rp	978.483.339.549,00	737.739.506.555,73
6.	Belanja APBD Sektor Kesehatan	Rp	536.012.444.248,00	496.345.263.576,85
7.	Belanja APBD Sektor Perlindungan Sosial	Rp	34.892.062.609,00	38.018.058.695,00
8.	Realisasi Belanja APBD Sektor Pendidikan	Rp	946.219.000.560,99	727.492.412.550,73
9.	Realisasi Belanja APBD Sektor Kesehatan	Rp	444.481.060.477,05	463.940.123.295,59
10.	Realisasi Belanja APBD Sektor Perlindungan Sosial	Rp	32.792.821.782,00	37.066.701.266,00
	Belanja Tidak Langsung			
11.	Belanja Pegawai	Rp	1.680.105.527.035,47	997.589.744.011,46
12.	Belanja Subsidi	Rp	1.129.688.959.682,00	9.618.696.893,00
13.	Belanja Hibah	Rp	0,00	72.764.589.031,00
14.	Belanja Bansos	Rp	63.384.575.000,00	1.500.000.000,00
15.	Belanja Bagi Hasil	Rp	3.250.000.000,00	7.177.650.000,00
16.	Belanja Bantuan Keuangan	Rp	21.808.500.900,00	348.231.605.248,58
17.	Belanja Tidak Terduga	Rp	450.335.546.085,81	164.617.292.563,01

Lanjutan Tabel 12.3.7 Data APBD dan Aset Daerah Kabupaten Bengkalis Tahun 2020

No.	Jenis Data	Satuan	2019	2020
(1)	(2)	(3)	(4)	(5)
	Realisasi Belanja Tidak Langsung			
18.	Belanja Pegawai	Rp	1.608.118.669.755,81	967.266.480.083,00
19.	Belanja Subsidi	Rp	1.077.884.549.964,00	9.618.696.893,00
20.	Belanja Hibah	Rp	0,00	71.023.667.791,00
21.	Belanja Bansos	Rp	59.946.830.651,00	0
22.	Belanja Bagi Hasil	Rp	1.697.500.000,00	5.678.949.377,00
23.	Belanja Bantuan Keuangan	Rp	7.769.058.983,00	348.231.605.248,00
24.	Belanja Tidak Terduga	Rp	449.924.976.549,81	152.938.659.147,00
	Belanja Langsung			
25.	Belanja Pegawai	Rp	2.384.878.016.276,99	57.997.986.900,00
26.	Belanja Barang dan Jasa	Rp	53.534.920.000,00	940.127.535.429,60
27.	Belanja Tidak Modal	Rp	1.113.739.210.973,80	559.891.175.437,55
	Realisasi Belanja Langsung			
28.	Belanja Pegawai	Rp	2.149.729.584.001,97	52,478,584,120,00
29.	Belanja Barang dan Jasa	Rp	52.538.710.589,00	880,905,945,912,00
30.	Belanja Modal	Rp	989.015.292.517,98	500,329,662,982,84
	Dana Perimbangan			
	Bagi Hasil Pajak dan Non Pajak			
31.	Pagu Hasil Pajak dan Non Pajak	Rp	2.456.557.373.578,00	1.688.228.651.485,80
32.	Realisasi Bagi Hasil Pajak dan Non Pajak	Rp	2.556.269.189.339,00	1.728.780.988.415,00
	Dana Alokasi Khusus (DAK)			
33.	Pagu DAK	Rp	(34.256.163.159,00)	211.654.489.000,00
34.	Realisasi DAK	Rp	(34.256.163.159,00)	208.140.860.895,00

Lanjutan Tabel 12.3.7 Data APBD dan Aset Daerah Kabupaten Bengkalis Tahun 2020

No.	Jenis Data	Satuan	2019	2020
(1)	(2)	(3)	(4)	(5)
	Dana Alokasi Umum (DAU)			
35.	Pagu DAU	Rp	373.268.646.000,00	344.485.485.000,00
36.	Realisasi DAU	Rp	373.268.646.000,00	338.731.609.000,00
	Dana Perimbangan			
37.	Pagu Dana Perimbangan	Rp	3.126.744.474.578,00	2.244.368.625.485,80
38.	Realisasi Dana Perimbangan	Rp	3.192.463.207.633,00	2.275.653.458.310,00
	Pendapatan Asli Daerah (PAD)			
39.	Total PAD	Rp	429.370.673.127,00	251.925.869.915,53
40.	Bagian Laba Usaha Daerah	Rp	40.000.000.000,00	20.920.504.935,00
41.	Lain-lain Pendapatan	Rp	171.285.664.377,00	158.384.480.005,94
42.	Pajak Daerah	Rp	188.800.000.000,00	63.664.818.589,25
43.	Retribusi Daerah	Rp	29.285.008.750,00	8.956.066.385,34
44.	Rasio PAD Terhadap APBD	Rp	6,84%	7,97
	Pendapatan Daerah Lain			
45.	Pendapatan Hibah	Rp	86.287.600.000,00	92.243.856.470,00
46.	Dana Bagi Hasil Pajak Dari Provinsi Dan Pemerintah Daerah Lainnya	Rp	119.948.014.168,00	96.937.271.783,80
47.	Dana Penyesuaian Dan Otonomi Khusus	Rp	131.071.696.000,00	166.657.936.000,00
48.	Bantuan Keuangan Dari Provinsi Atau Pemerintah Daerah Lainnya	Rp	6.960.000.000,00	30.375.600.000,00
49.	Pendapatan Lainnya			0

Lanjutan Tabel 12.3.7 Data APBD dan Aset Daerah Kabupaten Bengkalis Tahun 2020

No.	Jenis Data	Satuan	2019	2020
(1)	(2)	(3)	(4)	(5)
	Realisasi Pendapatan Daerah Lain			
50.	Pendapatan Hibah	Rp	85.045.520.000,00	91.438.330.000,00
51.	Dana Bagi Hasil Pajak Dari Provinsi Dan Pemerintah Daerah Lainnya	Rp	131.841.460.583,47	104.662.859.108,49
52.	Dana Penyesuaian Dan Otonomi Khusus	Rp	131.071.695.996,00	166.657.936.000,00
53.	Bantuan Keuangan Dari Provinsi i Atau Pemerintah Daerah Lainnya	Rp	6.702.000.000,00	26.623.226.400,00
54.	Pendapatan Lainnya	Rp		431.550.000,00
	Aset Daerah			
55.	Aset Bergerak Daerah	Unit	2.820,00	290.951
56.	Aset Tidak Bergerak Daerah	Unit	1.469.341,00	16.210
	Nilai Aset/ Barang Daerah			
57.	Nilai Aset Bergerak Daerah	Rp	315.591.092.611,63	1.720.978.286.828,03
58.	Nilai Aset Tidak Bergerak Daerah	Rp	14.455.563.212.253,10	12.640.748.009.871,00
	Nilai Penyusutan			
59.	Penyusutan Aset Bergerak Daerah	Rp	(271.890.636.600,40)	1.430.252.199.116,00
60.	Penyusutan Aset tidak Bergerak Daerah	Rp	(6.263.141.456.694,52)	5.774.788.237.700,24

Sumber : Badan Pengelolaan Keuangan dan Aset Daerah Kabupaten Bengkalis



SEKTOR INFRASTRUKTUR, TRANSFORMASI DAN KOMUNIKASI



BAB XIII

“Infrastruktur adalah semua struktur dan fasilitas dasar, baik fisik maupun sosial (misalnya bangunan, jalan, dan pasokan listrik) yang diperlukan untuk operasional kegiatan masyarakat atau perusahaan”

BAB XIII

INFRASTRUKTUR, TRANSPORTASI, DAN KOMUNIKASI

13.1 Infrastruktur

Infrastruktur adalah semua struktur dan fasilitas dasar, baik fisik maupun sosial (misalnya bangunan, jalan, dan pasokan listrik) yang diperlukan untuk operasional kegiatan masyarakat atau perusahaan.

Infrastruktur juga bisa diartikan sebagai semua jenis fasilitas yang dibutuhkan oleh masyarakat umum untuk mendukung berbagai kegiatan masyarakat dalam kehidupan sehari-hari. Dengan kata lain, infrastruktur adalah semua fasilitas, baik fisik maupun non fisik yang dibangun oleh pemerintah maupun perorangan untuk memenuhi kebutuhan dasar masyarakat dalam lingkup sosial dan ekonomi.

Infrastruktur umumnya merujuk pada pembangunan fisik untuk fasilitas umum seperti; jalan raya, bandar udara, pelabuhan, listrik, telekomunikasi, air bersih, pengolahan limbah, rumah sakit, sekolah, dan lain sebagainya. Selain itu, infrastruktur juga merujuk pada hal teknis yang mendukung kegiatan ekonomi masyarakat, seperti; moda transportasi, distribusi barang dan jasa, dan lain-lain.

Berdasarkan Peraturan Presiden Republik Indonesia Nomo 38 Tahun 2015 tentang Kerjasama Pemerintah Dengan Badan Usaha Dalam Penyediaan Infrastruktur menimbang bahwa :

- a. Ketersediaan infrastruktur yang memadai dan berkesinambungan merupakan kebutuhan mendesak, untuk mendukung pelaksanaan pembangunan nasional dalam rangka meningkatkan perekonomian nasional, menyejahterakan rakyat, dan meningkat daya saing Indonesia dalam persaingan global;
- b. Untuk mempercepat pembangunan infrastruktur, perlu mengambil langkah-langkah yang komprehensif guna menciptakan iklim investasi, untuk mendorong keikutsertaan badan usaha dalam penyediaan infrastruktur dan layanan berdasarkan prinsi-prinsip usaha yang sehat;
- c. Untuk mendorong dan meningkatkan kerjasama antara pemerintah dan badan usaha dalam penyediaan infrastruktur dan layanan sosial, diperlukan pengaturan guna melindungi dan menjaga kepentingan konsumen masyarakat, dan badan usaha secara berkeadilan.

Berikut ini gambaran pembangunan infrastruktur secara umum yang ada di Kabupaten Bengkalis.

13.1.1 Perumahan dan Pemukiman

Tabel 13.1.1 Jumlah Perumahan dan Permukiman Kabupaten Bengkalis Tahun 2019

Jenis Data	Nilai	Satuan
(1)	(2)	(3)
Jumlah Rumah Layak Huni	71.588	Unit
Jumlah Rumah Tidak Layak Huni	4.927	Unit
Jumlah Rumah Bantuan Stimulan Perumahan Swadaya (BSPS)	100	Unit
Jumlah Rumah Untuk Masyarakat Berpenghasilan Rendah (MBR)	1.000	Unit
Kawasan Permukiman Kumuh		
Jumlah Kawasan Permukiman Kumuh	12 Kawasan	Kawasan
Luas Kawasan Permukiman Kumuh	180,33	ha
Jumlah Rumah Tangga Yang Tinggal di Kawasan Permukiman Kumuh	1.537	rumah tangga
Jumlah Bangunan Rumah	905	Unit

Sumber : Dinas Perumahan, Permukiman dan Pertanahan Kabupaten Bengkalis

Tabel 13.1.2 Jumlah Perumahan dan Pemukiman Kabupaten Bengkalis Tahun 2020

Jenis Data	Nilai	Satuan
(1)	(2)	(3)
Jumlah Rumah Layak Huni	141.392	unit
Jumlah Rumah Tidak Layak Huni	4.279	KK
Jumlah Rumah Bantuan Stimulan Perumahan Swadaya (BSPS)	188	unit
Jumlah Rumah Untuk Masyarakat Berpenghasilan Rendah (MBR)	-	-
Kawasan Permukiman Kumuh		
Jumlah Kawasan Permukiman Kumuh	21	Kawasan
Luas Kawasan Permukiman Kumuh	342,37	Ha
Jumlah Rumah Tangga yang tinggal di Kawasan Permukiman Kumuh	5.558	RK
Jumlah Bangunan Rumah	5.718	Unit

Sumber : Dinas Perumahan, Permukiman, dan Pertanahan Kabupaten Bengkalis.

13.1.2 Jalan dan Jembatan

Tabel 13.1.3 Data Panjang Jalan Menurut Jenis Permukaan di Kabupaten Bengkulu Tahun 2019 dan 2020

No.	Jenis Data	Tahun	
		2019	2020
(1)	(2)	(3)	(4)
1.	Diaspal	271,272 km	275,102 km
2.	Beton	439,899 km	480,249 km
3.	Kerikil	316,334 km	418,889 km
4.	Tanah	229,6 km	82,865

Sumber : Dinas Pekerjaan Umum dan Penataan Ruang Kabupaten Bengkulu

Tabel 13.1.4 Data Panjang Jalan Menurut Kondisi Jalan di Kabupaten Bengkulu Tahun 2019 dan 2020

No.	Jenis Data	Tahun	
		2019	2020
(1)	(2)	(3)	(4)
1.	Baik	465,684 km	477,900 km
2.	Sedang	182,01 km	301,019 km
3.	Rusak	334,7 km	356,085 km
4.	Rusak Berat	274,217 km	122,101 km

Sumber : Dinas Pekerjaan Umum dan Penataan Ruang Kabupaten Bengkulu

Tabel 13.1.5 Data Jembatan di Kabupaten Bengkulu Tahun 2019 dan 2020

No.	Jenis Data	Tahun	
		2019	2020
(1)	(2)	(3)	(4)
1.	Jembatan		
	Baik	27 Jembatan	
2.	Kondisi Jembatan		
	Baik		27 Jembatan

Sumber : Dinas Pekerjaan Umum dan Penataan Ruang Kabupaten Bengkulu

13.2 Transportasi

Transportasi merupakan sebuah alat atau kendaraan yang digunakan untuk memperpendek waktu dalam menempuh jarak antara suatu daerah dengan daerah lainnya. Dengan adanya transportasi dimaksudkan untuk meningkatkan mobilitas atau gerak barang, manusia, dan informasi. Mobilitas adalah gerak pemindahan barang dari suatu tempat ke tempat lain. Adapun mobilitas informasi adalah kecepatan sampainya informasi kepada orang lain. Dengan mobilitas, berarti memantapkan pemasaran dan penyaluran barang ke seluruh wilayah Indonesia ataupun ke luar negeri. Untuk mencapai sasaran perhubungan tersebut maka digunakanlah sarana alat perangkutan atau alat transportasi.

Tabel 13.2.1 Jumlah Bus Antar Kota Antar Provinsi (AKAP), Antar Kota Dalam Provinsi (AKDP), Antar Jemput Dalam Provinsi (AJDP) dan Antar Jemput Antar Provinsi (AJAP) di Kabupaten Bengkalis Tahun 2019

No	Jenis Data	Satuan	2019	Keterangan
(1)	(2)	(3)	(4)	(6)
	Transportasi Darat			
	Angkutan Jalan			
1.	Bus (AKAP)	Unit	19	PO PERWAKILAN
2.	Bus (AKDP)	Unit	10	PO PERWAKILAN
3.	Bus (AJDP)	Unit	15	PO PERWAKILAN
4.	Bus (AJAP)	Unit	5	PO PERWAKILAN

Sumber : Dinas Perhubungan Kabupaten Bengkalis

Tabel 13.2.2 Jumlah Bus Antar Kota Antar Provinsi (AKAP), Antar Kota Dalam Provinsi (AKDP), Antar Jemput Dalam Provinsi (AJDP) dan Antar Jemput Antar Provinsi (AJAP) di Kabupaten Bengkalis Tahun 2020

No.	Jenis Data	Satuan	2020	Keterangan
(1)	(2)	(3)	(4)	(6)
	Transportasi Darat			
	Angkutan Jalan			
1.	Bus (AKAP)			
2.	Bus (AKDP)			
3.	Bus (AJDP)	Kendaraan	42	4 Perusahaan
4.	Bus (AJAP)			

Sumber : Dinas Perhubungan Kabupaten Bengkalis

Tabel 13.2.3 Jumlah Jembatan Timbang di Kabupaten Bengkalis Tahun 2019

Jenis Data	2019	Keterangan
(1)	(2)	(3)
Jembatan Timbang	3	1 (Satu) Di Balai Raja Kewenangan Pusat
		1 (Satu) Di Pelabuhan Penyeberangan Air Putih
		1 (Satu) Di Pelabuhan Penyeberangan Sei Selari

Sumber : Dinas Perhubungan Kabupaten Bengkalis

Tabel 13.2.4 Jumlah Jembatan Timbang di Kabupaten Bengkalis Tahun 2020

Jenis Data	2020	Keterangan
(1)	(2)	(3)
Jembatan Timbang	2 Unit	1 Unit di Pelabuhan RORO Air Putih, Kecamatan Bnegkalis 1 Unit di Pelabuhan RORO Sungai Pakning, Kecamatan Sei.Selari

Sumber : Dinas Perhubungan Kabupaten Bengkalis

Tabel 13.2.5 Jumlah Terminal di Kabupaten Bengkalis Tahun 2019 dan 2020

Jenis Data	2019	2020	Keterangan
(1)	(2)	(3)	(4)
Terminal:			
Terminal Kelas A	-	-	
Terminal Kelas B	-	-	
Terminal Kelas C	1	1	Berlokasi JL. Pertanian, Kecamatan Mandau

Sumber : Dinas Perhubungan Kabupaten Bengkalis

Tabel 13.2.6 Jumlah Dermaga, Kapal dan Pelabuhan di Kabupaten Bengkalis Tahun 2019 dan 2020

Jenis Data	Satuan	2019	2020
(1)	(2)	(3)	(4)
Angkutan Penyeberangan			
Dermaga	Unit	4	4
Dermaga Komersial	Unit	0	4
Dermaga Perintis	Unit	0	0
Kapal Ferry	Unit	5	7
Kapal			
Kapal Barang	Kapal	0	
Kapal Penumpang	Kapal	9	
Pelabuhan			
Yang Diusahakan	Buah	2	6
Pelabuhan Non Peti Kemas	Buah	3	
Pelabuhan Peti Kemas	Buah	-	
Pelabuhan Semi Peti Kemas	Buah	-	
Pelabuhan Yang Tidak Diusahakan	Buah	3	1

Sumber : Dinas Perhubungan Kabupaten Bengkalis

13.3 Komunikasi

Salah satu sektor yang masih memberikan kontribusi pada perekonomian nasional menurut data Badan Pusat Statistik salah satunya adalah sektor Komunikasi. Pertumbuhan pada sektor tersebut mencapai 10,8% pada sektor lainnya yang mengalami minus cukup dalam, pertumbuhan tersebut dinilai cukup baik.

Tabel 13.3.1 Jumlah Menara Telekomunikasi / Base Tranceiver Station (BTS) yang Memiliki Izin di Kabupaten Bengkalis s.d. Tahun 2020 (Unit)

No.	Kecamatan	Jumlah Menara Telekomunikasi / BTS (Unit)
(1)	(2)	(3)
1.	Bengkalis	45
2.	Bantan	21
3.	Bukit Batu	16
4.	Mandau	88
5.	Rupat	19
6.	Rupat Utara	7
7.	Siak Kecil	15
8.	Pinggir	39
9.	Bandar Laksamana	8
10.	Talang Muandau	10
11.	Bathin Solapan	58
Kabupaten Bengkalis		326

Sumber : Dinas Komunikasi, Informatika dan Statistik Kabupaten Bengkalis

Tabel 13.3.2 Data Kelompok Informasi Masyarakat (KIM) Kabupaten Bengkalis s.d. Tahun 2020 (Orang)

No.	Kecamatan	Jumlah
1.	Bengkalis	20
2.	Bantan	111
3.	Bukit Batu	23
4.	Mandau	36
5.	Rupat	75
6.	Rupat Utara	85
7.	Siak Kecil	16
8.	Pinggir	26
9.	Bandar Laksamana	73
10.	Talang Muandau	0
11.	Bathin Solapan	234
Jumlah		699

Sumber : Dinas Komunikasi, Informatika dan Statistik Kabupaten Bengkalis

Tabel 13.3.3 Persentase Perangkat Daerah yang Telah Menggunakan E-mail Sanapati Dari BSSN di Kabupaten Bengkalis Tahun 2019 – 2021

Keterangan	2019	2020	2021	Satuan	Catatan
(1)	(2)	(3)	(4)	(5)	(6)
Persentase Perangkat Daerah yang telah menggunakan sandi dalam komunikasi Perangkat Daerah	27	100	100	%	12 Perangkat Daerah telah menggunakan email sanapati dari BSSN (11 Kecamatan dan Diskominfotik)

Sumber : Dinas Komunikasi, Informatika dan Statistik Kabupaten Bengkalis

13.4 Kendaraan Bermotor

Tabel 13.4.1 Data Kendaraan yang Membayar Pajak Kendaraan Bermotor (PKB) di UPT. Pengelolaan Pendapatan Bengkalis Menurut Jenis Kendaraan di Kabupaten Bengkalis Tahun 2019

No.	Bulan	Jenis Kendaraan (Unit)										
		Sedan	Jeep	Minibus	Microbus	Bus	Pick-up	Liht Truck	Truck	Roda 2	Roda 3	Total
(1)	(2)	(3)	(4)	(5)	(6)	(7)	(8)	(9)	(10)	(11)	(12)	(13)
1.	Januari	10	28	312	7	-	49	1	45	2.954	-	3.406
2.	Februari	4	12	215	6	1	41	1	12	2.251	-	2.543
3.	Maret	7	16	204	1	1	48	7	22	2.192	3	2.501
4.	April	4	18	230	7	-	47	4	28	218	2	558
5.	Mei	5	12	293	4	-	46	2	38	2.454	2	2.856
6.	Juni	4	18	182	1	-	34		25	2.038	2	2.304
7.	Juli	5	20	250	1	-	51	4	35	3.179	-	3.545
8.	Agustus	5	25	236	3	-	51	5	39	2.979	3	3.346
9.	September	6	18	235	4	-	80	3	44	2.605	3	2.998
10.	Oktober	10	21	240	1	-	69	1	35	2.670	3	3.050
11.	November	5	23	279	7	-	79	10	28	2.574	10	3.015
12.	Desember	11	26	400	13	1	83	5	49	3.218	2	3.808
Jumlah		76	237	3.076	55	3	678	43	400	29.332	30	33.930

Sumber : UPT. Pengelolaan Pendapatan Bengkalis Badan Pendapatan Provinsi Riau

Tabel 13.4.2 Data Kendaraan Yang Membayar Pajak Kendaraan Bermotor (PKB) di UPT. Pengelolaan Pendapatan Bengkalis Menurut Jenis Kendaraan di Kabupaten Bengkalis Tahun 2020

No.	Bulan	Jenis Kendaraan (Unit)										
		Sedan	Jeep	Minibus	Microbus	Bus	Pick-up	Liht Truck	Truck	Roda 2	Roda 3	Total
(1)	(2)	(3)	(4)	(5)	(6)	(7)	(8)	(9)	(10)	(11)	(12)	(13)
1.	Januari	10	17	318	4	-	60	2	43	2.795		3.249
2.	Februari	5	31	234	2	-	62	2	14	2.294	1	2.645
3.	Maret	3	19	224	2	-	56	5	19	2.161	2	2.491
4.	April	1	17	199	-	-	50	-	23	2.044	1	2.335
5.	Mei	6	7	200	5	-	51	-	37	1.649	-	1.955
6.	Juni	10	12	327	7	-	210	1	37	2.999	3	3.606
7.	Juli	5	17	275	1	-	150	1	35	2.866	2	3.352
8.	Agustus	4	22	241	1	-	65	4	33	2.998	2	3.370
9.	September	9	32	309	6	-	86	3	46	3.329	5	3.825
10.	Oktober	2	23	229	3	-	54	1	28	2.153	2	-
11.	November	6	22	307	6	-	74	5	30	2.634	3	3.087
12.	Desember	12	30	401	12	-	72	4	36	3.147	-	3.714
Jumlah		73	249	3.264	49	-	990	28	381	31.069	21	33.629

Sumber : UPT. Pengelolaan Pendapatan Bengkalis Badan Pendapatan Provinsi Riau



SEKTOR TENAGA KERJA DAN TRANSMIGRASI



BAB XIV

“Penduduk Usia Kerja adalah penduduk yang berumur 15 tahun keatas. Sedangkan angkatan kerja adalah penduduk usia kerja (15 tahun keatas) yang bekerja, punya pekerjaan namun sementara tidak bekerja, dan pengangguran”

BAB XIV TENAGA KERJA DAN TRANSMIGRASI

Penduduk Usia Kerja adalah penduduk yang berumur 15 tahun ke atas. Sedangkan angkatan kerja adalah penduduk usia kerja (15 tahun ke atas) yang bekerja, punya pekerjaan namun sementara tidak bekerja, dan pengangguran.

Tingkat Partisipasi Angkatan Kerja (TPAK) adalah suatu indikator ketenagakerjaan yang memberikan gambaran tentang penduduk yang aktif secara ekonomi dalam kegiatan sehari-hari merujuk pada suatu waktu dalam periode survei.

Pada Bab ini menyajikan tabel yang berkaitan dengan ketenagakerjaan dan transmigrasi. Pada ketenagakerjaan terdapat Usia Kerja, Angkatan Kerja, Tingkat Partisipasi Angkatan Kerja (TPAK) dan hal lain yang berkaitan dengan ketenagakerjaan.

14.1 Tenaga Kerja

Tabel 14.1.1 Jumlah Pencari Kerja Terdaftar dan Rata-Rata Upah Minimum di Kabupaten Bengkulu Tahun 2019

No.	Kecamatan	Pencari Kerja Terdaftar			Rata - Rata Upah Minimum (Rp)
		Laki-laki	Perempuan	Jumlah	
(1)	(2)	(3)	(4)	(5)	(6)
1.	Bengkalis	178	137	315	
2.	Bantan	56	36	92	
3.	Bukit Batu	40	38	78	
4.	Mandau	470	391	861	
5.	Rupat	108	23	131	
6.	Rupat Utara	11	3	14	
7.	Siak Kecil	12	19	31	
8.	Pinggir	126	77	203	
9.	Bandar Laksamana	7	10	17	
10.	Talang Muandau	3	1	4	
11.	Bathin Solapan	259	155	414	
Kabupaten Bengkulu		1.270	890	2.160	3.261.357

Sumber : Dinas Tenaga Kerja dan Transmigrasi Kabupaten Bengkulu

Tabel 14.1.2 Jumlah Pencari Kerja Terdaftar dan Rata-Rata Upah Minimum di Kabupaten Bengkulu Tahun 2020

No.	Kecamatan	Pencari Kerja Terdaftar			Rata - Rata Upah Minimum (Rp)
		Laki-laki	Perempuan	Jumlah	
(1)	(2)	(3)	(4)	(5)	(6)
1.	Bengkalis	567	268	835	
2.	Bantan	249	62	311	
3.	Bukit Batu	137	46	183	
4.	Mandau	504	330	834	
5.	Rupat	110	34	144	
6.	Rupat Utara	22	16	38	
7.	Siak Kecil	77	33	110	
8.	Pinggir	162	89	251	
9.	Bandar Laksamana	14	10	24	
10.	Talang Muandau	15	3	18	
11.	Bathin Solapan	257	95	352	
Kabupaten Bengkulu		2.114	986	3.100	3.261.357,42

Sumber : LAMIS & Bidang PHI, Dinas Tenaga Kerja dan Transmigrasi Kabupaten Bengkulu

Tabel 14.1.3 Jumlah Tenaga Kerja Berdasarkan Bidang dan Kecamatan di Kabupaten Bengkulu Tahun 2019

No.	Kecamatan	Bidang Pertanian, Kehutanan, Perkebunan dan Perikanan	Bidang Pertambangan dan Penggalian	Bidang Industri Pengolahan	Bidang Listrik, Gas dan Air	Bidang Bangunan
(1)	(2)	(3)	(4)	(5)	(6)	(7)
1.	Bengkalis	0	6	0	4	0
2.	Bantan	0	0	0	0	0
3.	Bukit Batu	0	4	1	0	1
4.	Mandau	21	130	5	5	1
5.	Rupat	1	0	0	0	0
6.	Rupat Utara	0	0	0	0	0
7.	Siak Kecil	0	0	0	0	0
8.	Pinggir	10	10	8	0	0
9.	Bandar Laksamana	0	0	0	0	0
10.	Talang Muandau	0	0	0	0	0
11.	Bathin Solapan	0	0	0	0	0
Jumlah		32	150	14	9	2

Lanjutan Tabel 14.1.3 Jumlah Tenaga Kerja Berdasarkan Bidang dan Kecamatan di Kabupaten Bengkalis Tahun 2019

No.	Kecamatan	Bidang Pertanian, Kehutanan, Perkebunan dan Perikanan	Bidang Pertambangan dan Peggalian	Bidang Industri Pengolahan	Bidang Listrik, Gas dan Air	Bidang Bangunan
(1)	(2)	(3)	(4)	(5)	(6)	(7)
1.	Bengkalis	0	6	0	4	0
2.	Bantan	0	0	0	0	0
3.	Bukit Batu	0	4	1	0	1
4.	Mandau	21	130	5	5	1
5.	Rupat	1	0	0	0	0
6.	Rupat Utara	0	0	0	0	0
7.	Siak Kecil	0	0	0	0	0
8.	Pinggir	10	10	8	0	0
9.	Bandar Laksamana	0	0	0	0	0
10.	Talang Muandau	0	0	0	0	0
11.	Bathin Solapan	0	0	0	0	0
Jumlah		32	150	14	9	2

Lanjutan Tabel 14.1.3 Jumlah Tenaga Kerja Berdasarkan Bidang dan Kecamatan di Kabupaten Bengkalis Tahun 2019

No.	Kecamatan	Bidang Perdagangan Besar, Eceran, Rumah Tangga dan Hotel	Bidang Angkutan, Pergudangan dan komunikasi	Bidang Keuangan, Asuransi, Usaha Sewa Bangunan, Tanah dan Jasa Perusahaan	Bidang Jasa Kemasyarakatan	Bidang Lainnya
(1)	(2)	(8)	(9)	(10)	(11)	(12)
1.	Bengkalis	9	0	7	0	0
2.	Bantan	0	0	0	0	0
3.	Bukit Batu	0	1	10	1	5
4.	Mandau	21	1	167	12	5
5.	Rupat	1	0	3	0	1
6.	Rupat Utara	0	0	0	0	0
7.	Siak Kecil	0	0	0	0	0
8.	Pinggir	2	1	3	3	0
9.	Bandar Laksamana	0	0	0	0	0
10.	Talang Muandau	0	0	0	0	0
11.	Bathin Solapan	0	0	0	0	0
Jumlah		33	3	190	16	11

Sumber : Dinas Tenaga Kerja dan Transmigrasi Kabupaten Bengkalis

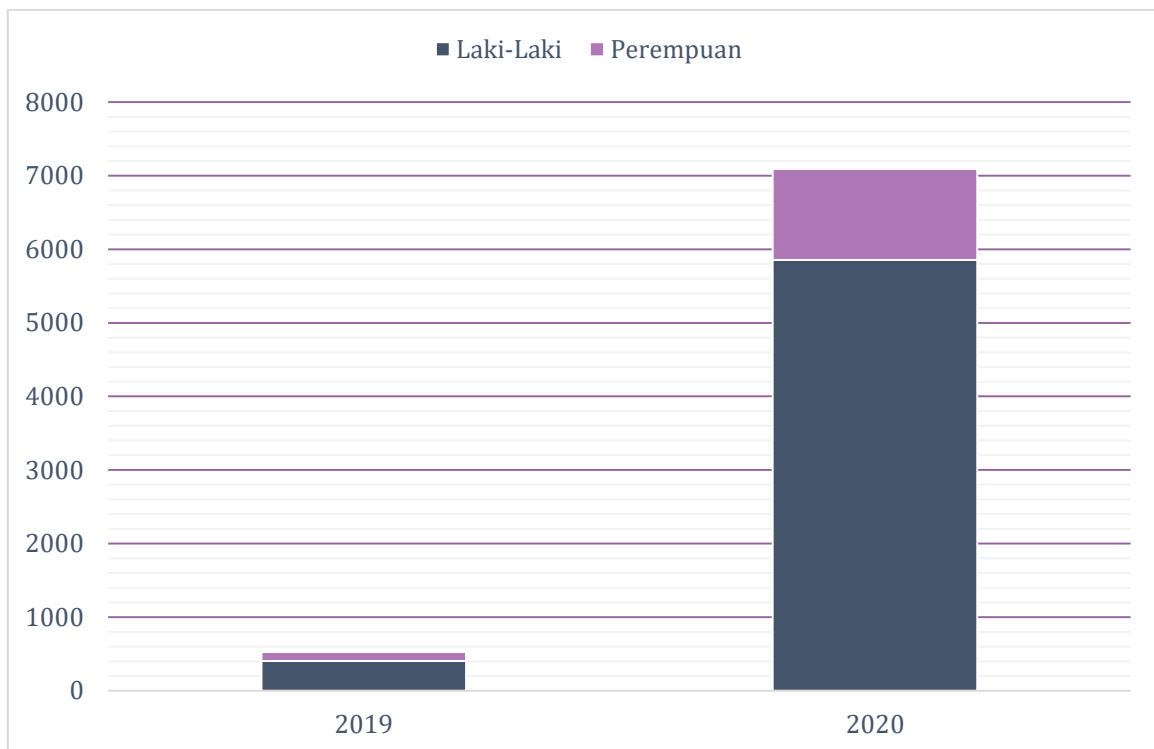
Tabel 14.1.4 Jumlah Tenaga Kerja Berdasarkan Bidang dan Kecamatan di Kabupaten Bengkalis Tahun 2020

No.	Kecamatan	Bidang Pertanian, Kehutanan, Perkebunan dan Perikanan	Bidang Pertambangan dan Penggalian	Bidang Industri Pengolahan	Bidang Bangunan
(1)	(2)	(3)	(4)	(5)	(6)
1.	Bengkalis				
2.	Bantan				
3.	Bukit Batu				
4.	Mandau	282	1.665	143	27
5.	Rupat				
6.	Rupat Utara				
7.	Siak Kecil				
8.	Pinggir				
9.	Bandar Laksamana				
10.	Talang Muandau				
11.	Bathin Solapan				
Jumlah		282	1.665	143	27

Lanjutan Tabel 14.1.4 Jumlah Tenaga Kerja Berdasarkan Bidang dan Kecamatan di Kabupaten Bengkalis Tahun 2020

No.	Kecamatan	Bidang Perdagangan Besar, Eceran, Rumah tangga dan Hotel	Bidang Keuangan, Asuransi, Usaha Sewa Bangunan, Tanah dan Jasa Perusahaan	Bidang Jasa Kemasyarakatan	Bidang Lainnya
(1)	(2)	(7)	(8)	(9)	(10)
1.	Bengkalis				
2.	Bantan				
3.	Bukit Batu				
4.	Mandau	23	45	2	2
5.	Rupat				
6.	Rupat Utara				
7.	Siak Kecil				
8.	Pinggir				
9.	Bandar Laksamana				
10.	Talang Muandau				
11.	Bathin Solapan				
Jumlah		23	45	2	2

Sumber : Bagian Pelayanan, Dinas Tenaga Kerja dan Transmigrasi Kabupaten Bengkalis



Gambar 14.1.1 Diagram jumlah angkatan kerja di Kabupaten Bengkalis Tahun 2019 dan 2020

Tabel 14.1.5 Jumlah Angkatan Kerja di Kabupaten Bengkalis Tahun 2019

No.	Kecamatan	Jumlah Angkatan Kerja (Orang)		
		Laki-Laki	Perempuan	Jumlah
(1)	(2)	(3)	(4)	(5)
1.	Bengkalis	11	7	18
2.	Bantan	1	1	2
3.	Bukit Batu	0	0	0
4.	Mandau	271	83	354
5.	Rupat	12	6	18
6.	Rupat Utara	2	3	5
7.	Siak Kecil	0	0	0
8.	Pinggir	50	9	59
9.	Bandar Laksamana	0	0	0
10.	Talang Muandau	0	0	0
11.	Bathin Solapan	55	12	67
Jumlah		402	121	523

Sumber : Dinas Tenaga Kerja dan Transmigrasi Kabupaten Bengkalis

Tabel 14.1.6 Jumlah Angkatan Kerja di Kabupaten Bengkalis Tahun 2020

No.	Kecamatan	Jumlah Angkatan Kerja (Orang)		
		Laki-Laki	Perempuan	Jumlah
(1)	(2)	(3)	(4)	(5)
1.	Bengkalis	491	234	725
2.	Bantan	233	58	291
3.	Bukit Batu	190	65	255
4.	Mandau	4488	687	5.175
5.	Rupat	110	34	144
6.	Rupat Utara	26	12	38
7.	Siak Kecil	120	32	152
8.	Pinggir	67	41	108
9.	Bandar Laksamana	20	15	35
10.	Talang Muandau	2	0	2
11.	Bathin Solapan	110	58	168
Jumlah		5.857	1.236	7.093

Sumber : LAMIS & BAGIAN Pelayanan, Dinas Tenaga Kerja dan Transmigrasi Kabupaten Bengkalis

Tabel 14.1.7 Jumlah Pekerja Berdasarkan Tingkat Pendidikan di Kabupaten Bengkalis Tahun 2019 (Orang)

No..	Kecamatan	Jumlah Pekerja						
		Tidak Bersekolah	Tamatan SD dan Sederajat	Tamatan SMP dan Sederajat	Tamatan SMA dan Sederajat	Tamatan Diploma I/II/III	Tamatan S1	Tamatan S2
(1)	(2)	(3)	(4)	(5)	(6)	(7)	(8)	(9)
1.	Bengkalis	0	0	0	3	3	6	1
2.	Bantan	0	0	0	1	1	0	0
3.	Bukit Batu	0	1	0	43	13	21	0
4.	Mandau	0	4	2	205	26	83	0
5.	Rupat	0	0	0	0	1	6	0
6.	Rupat Utara	0	0	0	2	1	2	0
7.	Siak Kecil	0	0	0	0	0	0	0
8.	Pinggir	0	8	7	32	3	3	0
9.	Bandar Laksamana	0	0	0	0	0	0	0
10.	Talang Muandau	0	0	0	0	0	0	0
11.	Bathin Solapan	0	0	7	42	7	10	0
Jumlah		0	13	16	328	55	131	1

Sumber: Dinas Tenaga Kerja dan Transmigrasi Kabupaten Bengkalis

Tabel 14.1.8 Jumlah Pekerja Berdasarkan Tingkat Pendidikan di Kabupaten Bengkulu Tahun 2020 (Orang)

No.	Kecamatan	Jumlah Pekerja						
		Tidak Bersekolah	Tamatan SD dan Sederajat	Tamatan SMP dan Sederajat	Tamatan SMA dan Sederajat	Tamatan Diploma I/II/III	Tamatan S1	Tamatan S2
(1)	(2)	(3)	(4)	(5)	(6)	(7)	(8)	(9)
1.	Bengkalis	14	36	50	295	122	207	1
2.	Bantan	32	25	19	175	24	16	0
3.	Bukit Batu	6	8	8	180	23	30	0
4.	Mandau	0	7	1	116	18	103	0
5.	Rupat	0	8	9	83	16	28	0
6.	Rupat Utara	0	0	2	21	1	14	0
7.	Siak Kecil	3	7	11	98	13	20	0
8.	Pinggir	0	4	2	51	3	17	0
9.	Bandar Laksamana	0	0	3	25	3	4	0
10.	Talang Muandau	0	0	1	1	0	0	0
11.	Bathin Solapan	0	0	0	150	3	15	0
Jumlah		55	95	106	1195	226	454	1

Sumber : LAMIS, Dinas Tenaga Kerja dan Transmigrasi Kabupaten Bengkulu

Tabel 14.1.9 Jumlah pengangguran berdasarkan tingkat pendidikan di Kabupaten Bengkulu Tahun 2019 (Orang)

No.	Kecamatan	Jumlah Pengangguran						
		Tidak Bersekolah	Tamatan SD dan Sederajat	Tamatan SMP dan Sederajat	Tamatan SMA dan Sederajat	Tamatan Diploma I/II/III	Tamatan S1	Tamatan S2
(1)	(2)	(3)	(4)	(5)	(6)	(7)	(8)	(9)
1.	Bengkalis	0	0	0	105	33	69	1
2.	Bantan	0	0	1	23	14	23	0
3.	Bukit Batu	0	0	0	0	50	0	0
4.	Mandau	0	5	16	653	51	126	0
5.	Rupat	0	0	0	31	6	10	0
6.	Rupat Utara	0	0	0	4	1	2	0
7.	Siak Kecil	0	0	0	16	11	0	0
8.	Pinggir	0	19	9	128	15	17	0
9.	Bandar Laksamana	0	0	1	10	4	0	0
10.	Talang Muandau	0	0	1	0	0	0	0
11.	Bathin Solapan	0	0	19	314	34	40	0
Jumlah		0	24	47	1284	219	287	1

Sumber : Dinas Tenaga Kerja dan Transmigrasi Kabupaten Bengkulu

Tabel 14.1.10 Jumlah Pengangguran Berdasarkan Tingkat Pendidikan di Kabupaten Bengkalis Tahun 2020 (Orang)

No.	Kecamatan	Jumlah Pengangguran						
		Tidak Bersekolah	Tamatan SD dan Sederajat	Tamatan SMP dan Sederajat	Tamatan SMA dan Sederajat	Tamatan Diploma I/II/III	Tamatan S1	Tamatan S2
(1)	(2)	(3)	(4)	(5)	(6)	(7)	(8)	(9)
1.	Bengkalis	0	0	0	53	41	15	0
2.	Bantan	0	0	0	6	9	4	1
3.	Bukit Batu	6	8	8	180	24	30	0
4.	Mandau	6	4	12	340	101	76	3
5.	Rupat	0	0	0	7	5	2	0
6.	Rupat Utara	0	0	0	3	2	1	0
7.	Siak Kecil	3	7	9	77	12	20	0
8.	Pinggir	0	3	5	145	17	10	0
9.	Bandar Laksamana	0	0	0	3	26	15	0
10.	Talang Muandau	0	0	0	10	20	5	0
11.	Bathin Solapan	0	5	15	186	38	15	2
Jumlah		15	27	49	1010	295	193	6

Sumber : LAMIS, Dinas Tenaga Kerja dan Transmigrasi Kabupaten Bengkalis

Tabel 14.1.11 Jumlah Balai Latihan Kerja dan Peserta Latihan Kerja di Kabupaten Bengkalis Tahun 2019

No.	Kecamatan	Jumlah Balai Latihan Kerja (Balai)	Jumlah Lembaga Pelatihan Kerja Pemerintah (Lembaga)	Lembaga Pelatihan Kerja Swasta (Lembaga)
(1)	(2)	(3)	(4)	(5)
1.	Bengkalis	0	0	1
2.	Bantan	0	0	0
3.	Bukit Batu	0	0	0
4.	Mandau	1	0	3
5.	Rupat	0	0	0
6.	Rupat Utara	1	0	0
7.	Siak Kecil	0	0	0
8.	Pinggir	0	0	0
9.	Bandar Laksamana	0	0	0
10.	Talang Muandau	0	0	0
11.	Bathin Solapan	0	0	1
Jumlah		2	0	5

Sumber : Dinas Tenaga Kerja dan Transmigrasi Kabupaten Bengkalis

Tabel 14.1.12 Jumlah Balai Latihan Kerja dan Peserta Latihan Kerja di Kabupaten Bengkalis Tahun 2020

No.	Kecamatan	Jumlah Balai Latihan Kerja (Balai)	Lembaga Pelatihan Kerja Swasta (Lembaga)
(1)	(2)	(3)	(4)
1.	Bengkalis	0	1
2.	Bantan	0	0
3.	Bukit Batu	0	1
4.	Mandau	0	3
5.	Rupat	0	0
6.	Rupat Utara	1	0
7.	Siak Kecil	0	0
8.	Pinggir	0	0
9.	Bandar Laksamana	0	0
10.	Talang Muandau	0	0
11.	Bathin Solapan	1	2
Jumlah		2	7

Sumber : Bidang Pelatihan & Produktivitas Tenaga kerja, Dinas Tenaga Kerja dan Transmigrasi Kabupaten Bengkalis

Tabel 14.1.13 Jumlah perusahaan yang mempekerjakan Warga Negara Asing dan Jumlah Pekerja Warga Negara Asing di Kabupaten Bengkalis Tahun 2019

No.	Kecamatan	Jumlah Perusahaan yang mempekerjakan Warga Negara Asing (Perusahaan)	Jumlah Pekerja Warga Negara Asing (Orang)
(1)	(2)	(3)	(4)
1.	Bengkalis	0	
2.	Bantan	0	
3.	Bukit Batu	0	
4.	Mandau	14	1.193
5.	Rupat	0	
6.	Rupat Utara	0	
7.	Siak Kecil	0	
8.	Pinggir	6	
9.	Bandar Laksamana	0	
10.	Talang Muandau	0	
11.	Bathin Solapan	0	
Jumlah		20	1.193

Sumber : Dinas Tenaga Kerja dan Transmigrasi Kabupaten Bengkalis

Tabel 14.1.14 Jumlah Perusahaan yang Mempekerjakan Warga Negara Asing dan Jumlah Pekerja Warga Negara Asing di Kabupaten Bengkalis Tahun 2020

No.	Kecamatan	Jumlah Perusahaan yang mempekerjakan Warga Negara Asing (Perusahaan)	Jumlah Pekerja Warga Negara Asing (Orang)
(1)	(2)	(3)	(4)
1.	Bengkalis		
2.	Bantan		
3.	Bukit Batu		
4.	Mandau		
5.	Rupat		
6.	Rupat Utara		
7.	Siak Kecil		
8.	Pinggir	1	3
9.	Bandar Laksamana		
10.	Talang Muandau		
11.	Bathin Solapan		
Jumlah		1	3

Sumber : Bidang Penempatan Kerja, Dinas Tenaga Kerja dan Transmigrasi Kabupaten Bengkalis

14.2 Transmigrasi

Transmigrasi adalah perpindahan penduduk secara sukarela untuk meningkatkan kesejahteraan dan menetap di kawasan transmigrasi yang diselenggarakan oleh Pemerintah. Transmigran adalah warga negara Republik Indonesia yang berpindah secara sukarela ke kawasan transmigrasi. Permukiman Transmigrasi adalah satu kesatuan permukiman atau bagian dari satuan permukiman yang diperuntukkan bagi tempat tinggal dan tempat usaha transmigran.

Tabel 14.2.1 Pemukiman Transmigrasi di Kabupaten Bengkalis Tahun 2019

No.	Kecamatan	Jumlah Pemukiman Transmigrasi (Unit)	Luas Pemukiman Transmigrasi (Ha)	Jumlah Kepala Keluarga Transmigrasi (KK)
(1)	(2)	(3)	(4)	(5)
1.	Bengkalis	0	0	0
2.	Bantan	0	0	0
3.	Bukit Batu	0	0	0
4.	Mandau	0	0	0
5.	Rupat	42	31.718	43
6.	Rupat Utara	0	0	0
7.	Siak Kecil	0	0	0
8.	Pinggir	0	0	0
9.	Bandar Laksamana	0	0	0
10.	Talang Muandau	0	0	0
11.	Bathin Solapan	0	0	0
Jumlah		42	31.718	43

Sumber : Dinas Tenaga Kerja dan Transmigrasi Kabupaten Bengkalis

Tabel 14.2.2 Pemukiman Transmigrasi di Kabupaten Bengkalis Tahun 2020

No.	Kecamatan	Jumlah Pemukiman Transmigrasi (Unit)	Luas Pemukiman Transmigrasi (Ha)	Jumlah Kepala Keluarga Transmigrasi (KK)
(1)	(2)	(3)	(4)	(5)
1.	Bengkalis	0	0	0
2.	Bantan	0	0	0
3.	Bukit Batu	0	0	0
4.	Mandau	0	0	0
5.	Rupat	0	0	0
6.	Rupat Utara	1	313,2	43
7.	Siak Kecil	0	0	0
8.	Pinggir	0	0	0
9.	Bandar Laksamana	0	0	0
10.	Talang Muandau	0	0	0
11.	Bathin Solapan	0	0	0
Jumlah		1	313,2	43

Sumber : Bidang Transmigrasi, Dinas Tenaga Kerja dan Transmigrasi Kabupaten Bengkalis

Buku Kompilasi Data Statistik Sektor Kabupaten Bengkalis menjadi salah satu bagian penting dalam memberikan pelayanan informasi kepada masyarakat secara menyeluruh dan kebutuhan Perencanaan, Pelaksanaan dan Evaluasi Pemerintah Kabupaten Bengkalis oleh karena itu Buku Kompilasi Data Statistik Sektor Kabupaten Bengkalis ini disajikan secara seefektif mungkin. Upaya mencapai sasaran itu memerlukan data – data yang akurat, mutakhir, terpadu, mudah diakses, dan dibagipakaikan juga sebagai acuan untuk pengambilan kebijaksanaan untuk peningkatan pembangunan Daerah Kabupaten Bengkalis.



**DINAS KOMUNIKASI, INFORMATIKA DAN STATISTIK
KABUPATEN BENGKALIS**

Jl. Kartini No. 012 Kode Pos 28712 Bengkalis - Riau
Email : diskominfotik@bengkaliskab.go.id
Website : diskominfotik.bengkaliskab.go.id

